

جمهورية مصر العربية



رَأْسُةَ الْجُمْهُورِيَّةِ

# الجريدة الرسمية

الثن ١٥ جنيهاً

السنة السادسة والستون	الصادر في ٢٣ المحرم سنة ١٤٤٥ هـ الموافق ( ١٠ أغسطس سنة ٢٠٢٣ م )	العدد ٣٢ تابع (ب)
--------------------------	--	----------------------

## قرار رئيس مجلس الوزراء

رقم ٣١٢١ لسنة ٢٠٢٣

### رئيس مجلس الوزراء

بعد الاطلاع على الدستور ؛

وعلى قانون نظام الإدارة المحلية الصادر بالقانون رقم ٤٣ لسنة ١٩٧٩  
ولائحته التنفيذية ؛

وعلى القانون رقم ١٠ لسنة ١٩٩٠ بشأن نزع ملكية العقارات للمنفعة العامة  
ولائحته التنفيذية ؛

وعلى قرار رئيس الجمهورية رقم ٢٧٩ لسنة ٢٠١٨ بالتفويض فى بعض  
الاختصاصات ؛

وبناءً على ما عرضه وزير التنمية المحلية ؛

### قصر :

#### ( المادة الأولى )

يعتبر من أعمال المنفعة العامة مشروع إنشاء المحور العمودى الواصل بين محور  
(٢٦) يوليو وطريق المنشية بطول (٥) كم فى نطاق محافظة الجيزة .

#### ( المادة الثانية )

يستولى بطريق التنفيذ المباشر على الأراضى والعقارات اللازمة لتنفيذ المشروع  
المشار إليه فى المادة السابقة، والمبين موقعها وحدودها وأسماء ملاكها الظاهرين  
بالمذكرة الإيضاحية والرسوم التخطيطية الإجمالية وكشوف الملاك الظاهرين  
والإحداثيات المرفقة .

#### ( المادة الثالثة )

يُنشر هذا القرار فى الجريدة الرسمية .

صدر برئاسة مجلس الوزراء فى ٢٣ المحرم سنة ١٤٤٥هـ

(الموافق ١٠ أغسطس سنة ٢٠٢٣م) .

رئيس مجلس الوزراء

دكتور / مصطفى كمال مدبولى

## وزارة التنمية المحلية

### مذكرة إيضاحية

لمشروع قرار السيد الدكتور رئيس مجلس لوزراء

رقم ٣١٢١ لسنة ٢٠٢٣

#### أشرف بعرض الآتى:

ورد كتاب محافظة الجيزة رقم ٢٠٦ المؤرخ ٢٨/٥/٢٠٢٣ مرفقاً به مذكرة إيضاحية تتضمن طلب المحافظة اعتبار مشروع نزع ملكية الأراضى والعقارات اللازمة لمشروع إنشاء المحور العمودى الواصل بين محور ٢٦ يولية وطريق المنشية بطول (٥) كم بنطاق مدينة كرداسة لصالح محافظة الجيزة من أعمال المنفعة العامة والمملوكة للمواطنين الوارد أسماؤهم بكشف الملاك الظاهرين والاستيلاء عليها بطريق التنفيذ المباشر .

حيث الثابت من مذكرة محافظة الجيزة أنه تم تقدير مبلغ ٥٤٠٠٠٠٠٠٠٠ (فقط خمسمائة وأربعون مليون جنيه لا غير) طبقاً لما ورد بالتقرير الاستشارى المعد بمعرفة الهيئة المصرية العامة للمساحة وذلك إعمالاً لأحكام المادة السادسة من القانون رقم ١٠ لسنة ١٩٩٠ وتعديلاته بشأن نزع ملكية العقارات للمنفعة العامة وذلك فور صدور قرار المنفعة العامة .

حيث الثابت أنه أرفق بالأوراق كشف يتضمن أسماء الملاك الظاهرين لقطعة الأرض المطلوب إضفاء صفة النفع العام عليها، والاستيلاء عليها بطريق التنفيذ المباشر .

حيث الثابت أنه أرفق بالأوراق مخطط إجمالى للمشروع المطلوب إقامته . ولما كان مشروع إنشاء المحور العمودى الواصل بين محور ٢٦ يوليو وطريق المنشية بمحافظة الجيزة يعد من أعمال المنفعة العامة - الأمر الذى يتطلب تقرير صفة المنفعة العامة له والاستيلاء بطريق التنفيذ المباشر على الأراضى اللازمة لتنفيذه . لذلك وإعمالاً لأحكام القانون رقم ٤٣ لسنة ١٩٧٩ بشأن نظام الإدارة المحلية والقوانين المعدلة له ولائحته التنفيذية والقانون رقم ١٠ لسنة ١٩٩٠ وتعديلاته بشأن نزع ملكية العقارات للمنفعة العامة ولائحته التنفيذية . فقد أعد مشروع القرار المرفق .

برجاء - فى حالة الموافقة - التوجيه بإصداره

وزير التنمية المحلية

لواء / هشام عبد الغنى آمنة



مكتب المباحث الطائرين لمشروع تطوير الطريق السعودي الرابط بين محور 26 ويخترق إلى طريق التنمية بطول 5 كم في منطقة الجيزة

١٤٤٥ هـ  
١٠ أغسطس ٢٠٢٣ م

إدارة تنمية المدن الجديدة  
شعبة المساحة الجيزة  
مكتب المشروعات

ملاحظات	الكور	الإسم	الوصف	المسطح بالقطر		المساحة (2)	رقم القطعة	التعريف	التسمية	التاريخ	
				م	ب						
	S1	جبة بحري لوز شكل	ارض زراعية	0	0	6.28	مسن 83	الحواليه لوز	ناها	ارسيم	
	S2	عبدالرحمن يوسف ثلثي	ارض زراعية	0	1	19.74	مسن 89	الحواليه لوز	ناها	ارسيم	
	S3	صبر يوسف ثلثي	ارض زراعية	0	3	21.69	مسن 79	الحواليه لوز	ناها	ارسيم	
	S4	عبدالله الراجحي	ارض زراعية	0	7	0.20	مسن 477	الحواليه لوز	ناها	ارسيم	
	S5	جمعة السيد راشد محمد	ارض زراعية	4	8	6.87	مسن 73-77-75	الحواليه لوز	ناها	ارسيم	
	S6	جمعة السيد راشد محمد	ارض زراعية	0	1	11.49	مسن 73	الحواليه لوز	ناها	ارسيم	
	S7	محمد عبدالعزيز محمود حسن عثمان	ارض زراعية	0	3	14.65	مسن 3	الحواليه لوز	ناها	ارسيم	
	S8	علي رزاق السيد المصري + هشام جمعة السيد راشد + احمد طه كفي الراجحي	حوض زوي	0	0	0.78	5.68	الحواليه لوز	ناها	ارسيم	
	S8	علي رزاق السيد المصري + هشام جمعة السيد راشد + احمد طه كفي الراجحي	مطبخ	0	0	2.35	17.10	الحواليه لوز	ناها	ارسيم	
	S8	علي رزاق السيد المصري + هشام جمعة السيد راشد + احمد طه كفي الراجحي	غرفة غير مسقوفة	0	0	2.00	14.59	الحواليه لوز	ناها	ارسيم	
	S8	علي رزاق السيد المصري + هشام جمعة السيد راشد + احمد طه كفي الراجحي	ارض زراعية	1	20	16.70	7823.34	مسن 133-134-46	الحواليه لوز	ناها	ارسيم
	S9	عمر عبدالمنعم علي محمد	حوض زوي	0	0	0.65	4.74	الحواليه لوز	ناها	ارسيم	

مدير مكتب المساحة الجيزة

مدير مكتب المساحة الجيزة

مدير مكتب المساحة الجيزة

مدير مكتب المساحة الجيزة

١٤٤٥ هـ  
١٠ أغسطس ٢٠٢٣ م



كثافة الملاك الزراعي لمشروع تطوير الطريق المؤدي الى طريق التفتية بطول 5 كم في محافظة الجيزة

الهيئة المصرية العامة للتسجيل  
مديرية المساحة بالجيزة  
مكتب المساحة على



ملاحظات	الرقم	الاسم	الوصف	المساحة بالقطن		المساحة (م <sup>2</sup> )	رقم القطعة	المعرض	التقسيم	المركز
				ف	م					
	S9	عمر عبدالرحمن علي محمد	اراض زراعية	0	14	23,20	مستن 7-10	العرض 14	بنايا	ارسيم
	S10	رزقي صلاحه رزقي	اراض زراعية	0	10	4,55	مستن 10-11	العرض 14	بنايا	ارسيم
	S11	ممدى تلة محمد اللطفي	اراض زراعية	0	1	3,42	مستن 11	العرض 14	بنايا	ارسيم
	S12	لم يستلم	اراض زراعية	0	0	1,95	مستن 11	العرض 14	بنايا	ارسيم
	S13	علي محمد شحافة + يوسف محمد شحافة	حوض ري	0	0	0,81	مستن 11	العرض 21	بنايا	ارسيم
	S13	علي محمد شحافة + يوسف محمد شحافة	اراض زراعية	0	7	6,61	مستن 11	العرض 21	بنايا	ارسيم
	S13A	محمد علي شحافة	اراض زراعية	0	1	0,17	مستن 15	العرض 21	بنايا	ارسيم
	S14	رضا سمور عبدالقادر قراغ	اراض زراعية	0	1	13,29	مستن 308	العرض 9	صطبة النين	ارسيم
	S14	محمد حسين علي حسين + احمد حسين علي حسين	عريضة غير مستوية	0	0	2,27	مستن 107	العرض 21	بنايا	ارسيم
	S14	محمد حسين علي حسين + احمد حسين علي حسين	مسطرة	0	0	2,19	مستن 107	العرض 21	بنايا	ارسيم
	S14	محمد حسين علي حسين + احمد حسين علي حسين	اراض زراعية	0	19	5,91	مستن 107	العرض 21	بنايا	ارسيم
	S15	محمد عبدالكريم + واز سمور عبدالحمدي موزروق	اراض زراعية	0	16	11,31	مستن 107	العرض 21	بنايا	ارسيم
	S16	نبيل عريضة ابو السمود + حسين سيد ابو كوز + احمد احمد حجازي اللطفي	حوض ري	0	0	0,33	مستن 107	العرض 21	بنايا	ارسيم
	S16	نبيل عريضة ابو السمود + حسين سيد ابو كوز + احمد احمد حجازي اللطفي	اراض زراعية	3	18	15,22	مستن 107	العرض 21	بنايا	ارسيم
	S28	علاء حسين حسين شحافة	عريضة مستوية قطب و موزوق	0	0	2,60	مستن 111	العرض 21	بنايا	ارسيم

مديرية المساحة  
مكتب المساحة على

رئيس مكتب المساحة على

مديرية المساحة  
مكتب المساحة على



كثف الملاك الطائرين لشروع تطوير الطرق السورى الراسل بين سور 26 يولوى الى طريق البنية بطول 5 كم فى تعلق محافظة الجوزة

٣١  
٢٠١٢٠١٢١

الهيئة المصرية العامة للتسجيل  
مصرية المساحة الجوزة  
مكتب المساحة



ملاحظات	الرقم	الاسم	الوصف	المساحة بالقطن		المساحة (26)	رقم القطعة	الوجه القبلى	التاريخية	المركز	
				ب	م						
	S28	علاء حسن حسين شحفة	فرالنه	0	0	274	19,98	مسن-111	الوجه القبلى 21	نايها	ارسيم
	S28	علاء حسن حسين شحفة	حوض صرف	0	0	0.14	0.99	مسن-111	الوجه القبلى 21	نايها	ارسيم
	S28	علاء حسن حسين شحفة	حوض ري	0	0	0.39	2.82		الوجه القبلى 21	نايها	ارسيم
	S28	علاء حسن حسين شحفة	ارض زراعية	1	5	16.83	5198.74	مسن-111	الوجه القبلى 21	نايها	ارسيم
	S39	عبدالله محمد طين	ارض زراعية	0	19	17.79	3455.37	مسن-114	الوجه القبلى 21	نايها	ارسيم
	S40	محمد ابو ابراهيم عبد صالح	ارض زراعية	1	21	5.23	7914.73	مسن-114-19	الوجه القبلى 21	نايها	ارسيم
	S40A	معلم حسن احمد الزمر	ارض زراعية	0	1	4.26	206.10	مسن-114-19	الوجه القبلى 21	نايها	ارسيم
	S41	علاء الدين جوده عبدالمنعم شحفة + رامسى طبع حسن	ارض قضاء غير مسورة	0	1	1.44	185.51	مسن-24	الوجه القبلى 21	نايها	ارسيم
	S42	كريم عمر محمد احمد	ارض قضاء محافظة يمد	0	0	8.56	62.40	مسن-24	الوجه القبلى 21	نايها	ارسيم
	S43	الشيخ سلامة حسن زويهم	ارض + 1 دور متكرر + السلح	0	0	8.38	61.14	مسن-24	الوجه القبلى 21	نايها	ارسيم
	S44	لم يستلم	ارض قضاء غير مسورة	0	1	4.25	206.02	مسن-24	الوجه القبلى 21	نايها	ارسيم
	S45	زياد شحفة حناكل	ارضى + 1 دور متكرر + السلح	0	0	10.01	72.99	مسن-24	الوجه القبلى 21	نايها	ارسيم
	S46	محمد ابو ابراهيم زويهم	ارضى فقط (رسج)	0	0	16.50	120.35	مسن-24	الوجه القبلى 21	نايها	ارسيم
	S47	محمد زليخ محمد علي + صابر جابر + سيد عبداللطيف + عمار الدين قاضي جوزة	ارض قضاء غير مسورة	0	3	8.64	588.15	مسن-24	الوجه القبلى 21	نايها	ارسيم

مدير  
محافظة الجوزة

مدير  
محافظة الجوزة

مدير  
محافظة الجوزة

مدير  
محافظة الجوزة

١٥١٢



٤٠

٣١٤١

كثافة الملاك القانوني لمشروع تطوير الطريق المؤدية الى طريق المنيرة بطول 5 كم في نطاق محافظة الجيزة

الهيئة العامة لتلك المسئلة  
مديرية المسئلة بالجيزة  
مكتب المشروع

ملاحظات	الرقم	الاسم	الوصف	المساح بالقطن		المساح (م <sup>2</sup> )	رقم القطعة	العمق	الارتفاع	المركز
				ف	م					
	S48	محمود السيد عوض سلامة السمردي	ارض زراعية	1	6	10.53	5327.80	24	من: 21	المنيرة
	S49	كاتب عبدالقادر جمعة عبدالقادر	ارض + 1 دور متكرر	0	0	8.28	60.37	24	من: 21	المنيرة
	S49A	ايات شومان عبد الواحد	غرفة سقف خفيف وعروة (مظلة) على مكان من دور ارضي	0	0	0.31	2.29	24	من: 21	المنيرة
	S49A	ايات شومان عبد الواحد	سقف خفيف وعروة	0	0	6.10	44.45	24	من: 21	المنيرة
	S50	عروة ابراهيم حسان حسان	ارض + سطح	0	0	6.66	48.60	24	من: 21	المنيرة
	S50A	لم يستلم	ارض خضراء	0	0	8.23	60.03	24	من: 21	المنيرة
	S51	عادل رمضان ابو زباد احمد	دور ارضي فقط	0	0	7.79	56.78	24	من: 21	المنيرة
	S52	محمد سليم محمد سليم	ارض + دور	0	0	8.33	60.78	24	من: 21	المنيرة
	S53	جهان جمال سيد عبدالجمال	ارض + 2 دور متكرر	0	0	7.70	56.15	24	من: 21	المنيرة
	S54	احمد محمد محمد + محمد فريد شوقي	ارض + 1 دور متكرر	0	0	7.27	53.06	24	من: 21	المنيرة
	S55	علي رمضان ابو الزباد احمد	ارض + 1 دور متكرر + المساح	0	0	10.60	77.33	24	من: 21	المنيرة
	S56	محمود سيد فكري علي + محمد سيد فكري علي + احمد سيد فكري علي + كريمة سيد فكري علي	ارض + 1 دور متكرر + دور غير مكتمل	0	0	9.29	67.73	24	من: 21	المنيرة
	S57	سيد مبارك محمد سليم	ارض + دور غير مكتمل	0	0	10.40	75.88	24	من: 21	المنيرة
	S58	لم يستلم	ارض + 1 دور متكرر + المساح	0	0	15.19	110.78	24	من: 21	المنيرة

١١١  
٥١٢

رئيس مكتب المشروع

رئيس مكتب المشروع

رئيس مكتب المشروع



٣١٤١

الهيئة العامة للغذاء والدواء  
مديرية الصحة بالقطاع  
مكتب الترخيص

كشف المرحل الخاصين لمشروع تطوير الطرق العمودية الخاصة بين محور 26 يوليو الى طريق التنمية بطول 5 كم في نطاق محافظة الجيزة

ملاحظات	الرقم	الاسم	الوصف	المساحة بالقطن		المساحة (م <sup>2</sup> )	رقم القطعة	الوجهين	الارتفاع	المركز
				أ	ب					
	S59	ناصر محمد ابراهيم مسلمان	حقلية وروابي	0	1	3,64	24	الوجه القبلي العمود 21	ناصيا	ارسيم
	S60	رائد سليم حسين + كريم حسين بدر	ارض قضاء غير مسورة	0	1	17,27	24	الوجه القبلي العمود 21	ناصيا	ارسيم
	S60A	لم يستلم	ارض قضاء محاذية بحور	0	0	3,16	24	الوجه القبلي العمود 21	ناصيا	ارسيم
	S61	ام هانيم عليم عبدالملك	بدر ارضي قط	0	0	11,95	24	الوجه القبلي العمود 21	ناصيا	ارسيم
	S62	نادية سليمان محمد سليمان	ارضى + 1 دور سكنى + دور غير مكتمل	0	0	8,25	24	الوجه القبلي العمود 21	ناصيا	ارسيم
	S63	شكري حسين جلال محمد	ارض قضاء غير مسورة	0	1	1,13	24	الوجه القبلي العمود 21	ناصيا	ارسيم
	S63A	محمد عود سليمان	ارضى + السطوح	0	0	7,74	24	الوجه القبلي العمود 21	ناصيا	ارسيم
	S64	علاء الدين جوده السيد شحمة	حوض صرف	0	0	0,19	25	الوجه القبلي العمود 21	ناصيا	ارسيم
	S64	علاء الدين جوده السيد شحمة	ارض زراعية	0	11	13,14	2021,21	الوجه القبلي العمود 21	ناصيا	ارسيم
	S65	ميادة حسين عمري شحمة	ارض زراعية	0	7	5,75	1267,16	الوجه القبلي العمود 21	ناصيا	ارسيم
	S66	سجدي علي	ارض زراعية	0	7	3,54	1251,09	الوجه القبلي العمود 21	ناصيا	ارسيم
	S67	يلى عيسى عطية محمد صالح	ارض زراعية	0	6	6,49	1097,57	الوجه القبلي العمود 21	ناصيا	ارسيم
	S68	شوقي عواد عطافق حنين + صلاح رشاد عبد اللطيف	حوض ري	0	0	1,97	14,35	الوجه القبلي العمود 21	ناصيا	ارسيم
	S68A	رشاد عبد اللطيف رشاد عبد اللطيف	ارض زراعية	0	16	16,06	2917,71	الوجه القبلي العمود 21	ناصيا	ارسيم

١٥/٨  
١٠  
١٠  
١٠

رئيس مكتب الترخيص

رئيس مكتب الترخيص

رئيس مكتب الترخيص





٧١٢٣٢٣

الهيئة العامة للغذاء والدواء  
مجلس الصحة العامة وحماية المستهلك  
مجلس التطوير

كشف المبالغ المتأخرين لمشروع تطوير الطرق العمومية الواقعة بين محور 26 يوليو الى طريق المدينة بطول 5 كم في نطاق محافظة الجيزة

ملاحظات	الرقم	الاسم	الوصف	المساحة بالقطن		المساحة (م <sup>2</sup> )	رقم القطعة	الوصف	التاريخ	المركز
				م <sup>2</sup>	ف					
	S69	مطلات عمري شقيقة + صحن صحن عمري شقيقة	حوض ري	0	0	0.56	35	العمارة القبلية العمارة 21	نايا	اربعيم
	S69	مطلات عمري شقيقة + صحن صحن عمري شقيقة	ارض زراعية	0	14	17.84	37-36-35	العمارة القبلية العمارة 21	نايا	اربعيم
	S70	صحن صحن صحن عمري + صحن صحن صحن عمري	ارض زراعية	0	4	23.77	38	العمارة القبلية العمارة 21	نايا	اربعيم
	S71	ارض عمري عمري عمري	ارض زراعية	0	0	7.33	39	العمارة القبلية العمارة 21	نايا	اربعيم
	S71	ارض عمري عمري عمري	ارض زراعية	0	0	1.91	39	العمارة القبلية العمارة 21	نايا	اربعيم
	S72	ارض عمري عمري عمري	ارض زراعية	0	3	8.70	39	العمارة القبلية العمارة 21	نايا	اربعيم
	S72A	ارض عمري عمري عمري	ارض زراعية	0	0	0.07	39	العمارة القبلية العمارة 21	نايا	اربعيم
	S73	ارض عمري عمري عمري	ارض زراعية	0	0	4.44	40	العمارة القبلية العمارة 21	نايا	اربعيم
	S74	ارض عمري عمري عمري	ارض زراعية	0	0	8.11	40	العمارة القبلية العمارة 21	نايا	اربعيم
	S75	ارض عمري عمري عمري	ارض زراعية	0	1	19.31	40	العمارة القبلية العمارة 21	نايا	اربعيم
	S76	ارض عمري عمري عمري	ارض زراعية	0	0	10.16	40	العمارة القبلية العمارة 21	نايا	اربعيم
	S76A	ارض عمري عمري عمري	ارض زراعية	0	0	2.72	40	العمارة القبلية العمارة 21	نايا	اربعيم
	S77	ارض عمري عمري عمري	ارض زراعية	0	0	10.88	41	العمارة القبلية العمارة 21	نايا	اربعيم
	S78	ارض عمري عمري عمري	ارض زراعية	0	0	7.20	41	العمارة القبلية العمارة 21	نايا	اربعيم

رئيس مجلس التطوير

رئيس مجلس التطوير

رئيس مجلس التطوير

رئيس مجلس التطوير



(N)

٣١٢١٢١٢١

كشف الملاك الطائرين لشروع تطوير الطريق القومي الراسل بين محور 26 يوليو الى طريق التفتية بطول 5 كم في منطقة محافظة البيرة

الهيئة القومية العامة المسجلة  
مديرية المساحة بطول  
مكتب الخرابة

ملاحظات	الرقم	الاسم	الوصف	المساحة بالقطان		المساحة (2)	رقم القطعة	الموجز	التاريخية	المركز
				ب	ط					
	S79	عبدالله مبارك موسى عبد + بلال احمد عبدالمقصود	ارض قضاء غير مسورة	0	1	15.19	285.84	مسن 41 نمرة 21	ناها	ارسيم
	S80	عبدالله مبارك موسى عبد	ارض قضاء غير مسورة	0	0	11.34	82.72	مسن 41 نمرة 21	ناها	ارسيم
	S81	عبدالحق شعلان عمران	ارض زراعية	0	10	0.95	1757.28	مسن 52-41 نمرة 21	ناها	ارسيم
	S82	احمد علي ابو ربيع عمران	ارض زراعية	0	10	1.04	1757.94	مسن 52-53-64 نمرة 21	ناها	ارسيم
	S83	وزينة / عبدالحق علي علي الشاذلي + وزينة فتح الله ياسين جازر كوزينة / محمد ياسين جازر بلطاف الله ياسين جازر	مزرعة مياه	0	0	0.23	1.70	مسن 73 نمرة 21	ناها	ارسيم
	S83	وزينة / عبدالحق علي علي الشاذلي + وزينة فتح الله ياسين جازر كوزينة / محمد ياسين جازر بلطاف الله ياسين جازر	محافظة مواتني	0	0	4.66	34.01	مسن 72 نمرة 21	ناها	ارسيم
	S83	البرزخ قضي عبد الفتح علي	ارض زراعية	0	20	15.08	3610.71	مسن 83-84-86 نمرة 21	ناها	ارسيم
	S84	يوسف محمد اسبق	موض ري	0	0	0.90	6.59	مسن 36 نمرة 24	ناها	ارسيم
	S84	يوسف محمد اسبق	ارض زراعية	0	3	22.04	685.84	مسن 36 نمرة 24	ناها	ارسيم
	S85	صديق ابراهيم	موض ري	0	0	0.27	1.97	مسن 36 نمرة 24	ناها	ارسيم

مديرية المساحة  
مكتب الخرابة

رئيس اللجنة

رئيس مكتب الخرابة

المدير العام

١٥١١

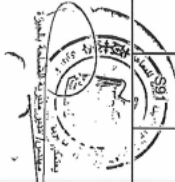


٣١٢١  
٤٤٢١

كثف المرحل الطاهرين لمشروع تطوير الطرق العمومي الواقع بين محور 26 يوليو الى طريق التنمية بطول 5 كم في نطاق محافظة الجيزة

الهيئة الوطنية لخدمة المساحة  
مديرية المساحة العمومية  
مكتب المسحريات

ملاحظات	الرقم	الاسم	الوصف	المساحة بالقطان		المساحة (م <sup>2</sup> )	رقم القطعة	الحواس	التأجيل	المركز	
				ب	م						
	S85	صفاق اراج	ارض زراعية	0	15	20.66	2776.17	36	مسن	نايا	ارسيم
	S86	نوال عيالكوز محمود سمودي	مروض روي	0	0	0.73	5.33	36	مسن	نايا	ارسيم
	S86	نوال عيالكوز محمود سمودي	ارض زراعية	0	15	9.90	2697.72	36	مسن	نايا	ارسيم
	S87	مجنى عيالكوز شمة	ارض زراعية	0	3	14.68	632.19	37	مسن	نايا	ارسيم
	S87Aa	كمال عيالكوز	ارض زراعية	0	2	6.33	396.23	37	مسن	نايا	ارسيم
	S88	محمد عيالكوز	ارض زراعية	0	1	14.59	281.46	37	مسن	نايا	ارسيم
	S89	سوس القاسم	ارض زراعية	0	1	20.99	328.13	37	مسن	نايا	ارسيم
	S90	كمال عيالكوز	ارض زراعية	0	2	9.50	419.38	37	مسن	نايا	ارسيم
	S91	طنى عيالكوز	ارض زراعية	0	2	18.16	482.51	37	مسن	نايا	ارسيم



رائس مكتب المسحريات

رائس مكتب المسحريات

رائس مكتب المسحريات

٤١٢١

٤١٢١



٥

٣١٤١

كشوف الملكة الطابوق لمشروع تطوير الطرق العمودي الواسع بين محور 26 مايو الى طريق المنشية بطول 5 كم في نطاق محافظة البتة

الهيئة العمومية للتربة والسماد  
عمومية التسمية بالبتة  
مكتب العموديات

ملاحظات	الرقم	الاسم	الوصف	المساحة بالقطان		المساحة (م <sup>2</sup> )	رقم القطعة	المساحة	التسمية	المركز	
				أ	ب						
	S92	زرقة كمال عطفي	ارض زراعية	0	5	13.73	37	السماد والسماد 24 مرة	ناها	اربعيم	
	S93	رجب حموس	ارض زراعية	0	3	1.43	83-37	السماد والسماد 24 مرة	ناها	اربعيم	
	S94	عروة حموس	ارض زراعية	0	3	4.32	83-37	السماد والسماد 24 مرة	ناها	اربعيم	
	S95	علاء الدين عطفي	ارض زراعية	0	5	22.06	83-37	السماد والسماد 24 مرة	ناها	اربعيم	
	S96	محمد محمد سعدي	ارض زراعية	0	17	5.21	36	السماد والسماد 24 مرة	ناها	اربعيم	
	S97	الزينة يحيى سعيد الأخرس والخرنوب	ارض زراعية	2	11	10.27	60	السماد والسماد 24 مرة	ناها	اربعيم	
	S98	جعفر الكبي عطفي الأخرس	ارض زراعية	0	0	3.98	124	السماد والسماد 24 مرة	ناها	اربعيم	
	S99	محمد بطروب خليل الأخرس	ارض زراعية	0	12	22.18	124	السماد والسماد 24 مرة	ناها	اربعيم	
	S100	محمد بطروب خليل الأخرس	ارض زراعية	0	9	9.19	1642.33	124	السماد والسماد 24 مرة	ناها	اربعيم



رئيس مكتب العموديات

رئيس مكتب العموديات

العميد بالعموديات



٥٠  
٣١٢١  
٢٠٢٣

كشف الملكة الطاهرين لمشروع تطوير الطرق العمومية الواصل بين محور 26 يوليو الى طريق التنمية بطول 5 كم في نطاق محافظة الجيزة

الهيئة العامة للغذاء والدواء  
مديرية الصحة بالجيزة  
مكتب المشروع

ملاحظات	الرقم	الاسم	الوصف	المساحة المقادير		المساحة (ج)	رقم القطعة	الحواس	التاحية	المركز
				ب	م					
	S101	زرية / رجب ابو سعيد حاتم	ارض زراعية	0	6	6.63	1098.54	مسن 124 المنطقة و المنطقة 24	ناها	ارسيم
	S102	منا محمد ابو المنين	ارض زراعية	0	11	10.63	2002.90	مسن 124 المنطقة و المنطقة 24	ناها	ارسيم
	S103	محمد بطوب شبل الازهر	ارض زراعية	0	20	2.11	3516.09	مسن 124 المنطقة و المنطقة 24	ناها	ارسيم
	S104	احمد عثمانيزل عمر بيوع	ارض زراعية	0	8	2.00	1414.84	مسن 124 المنطقة و المنطقة 24	ناها	ارسيم
	S105	عبدالله عبدالقادر محمد السبيسي	مبنى ارضي + اذرع مكرر + السطح	0	0	2.68	19.52	مسن 283 قوة لمره 9	مسجد اللين	ارسيم
	S105	عبدالله عبدالقادر محمد السبيسي	ارض زراعية + اذرع مكرر + عريفة	0	0	8.72	63.60	مسن 283 قوة لمره 9	مسجد اللين	ارسيم
	S105	عبدالله عبدالقادر محمد السبيسي	ارض قضاء محافظة بمر	0	0	0.40	2.91	مسن 283 قوة لمره 9	مسجد اللين	ارسيم
	S105	عبدالله عبدالقادر محمد السبيسي	ارض قضاء محافظة بمر	0	0	19.35	141.13	مسن 283 قوة لمره 9	مسجد اللين	ارسيم
	S106	روية / لوزق البرزنجي	ارض زراعية	0	1	16.90	298.31	مسن 283 قوة لمره 9	مسجد اللين	ارسيم
	S107	عبدالله المنير عطية البرزنجي	ارض زراعية	0	0	17.35	126.51	مسن 285 قوة لمره 9	مسجد اللين	ارسيم
	S108	عبدالله عبدالقادر محمد السبيسي	مبنى جزر ارضي فقط	0	0	4.18	30.50	مسن 293 قوة لمره 9	مسجد اللين	ارسيم
	S108	عبدالله عبدالقادر محمد السبيسي	مبنى ارضي + اذرع مكرر	0	0	7.32	53.40	مسن 287 قوة لمره 9	مسجد اللين	ارسيم
	S108	عبدالله عبدالقادر محمد السبيسي	ارض قضاء محافظة بمر	0	1	23.09	343.40	مسن 289-293 قوة لمره 9	مسجد اللين	ارسيم
	S108	عبدالله عبدالقادر محمد السبيسي	مصنع سقوف حيطان	0	0	0.01	0.08	مسن 287 قوة لمره 9	مسجد اللين	ارسيم
	S109	سيدة عبدالقادر فرج عكا	ارض قضاء محافظة بمر فكنس	0	1	3.95	203.86	مسن 293 قوة لمره 9	مسجد اللين	ارسيم
	S110	لم يستكمل	ارض قضاء عمر سميرة	0	1	12.03	262.80	مسن 293-295 قوة لمره 9	مسجد اللين	ارسيم

مدير  
مديرية الصحة بالجيزة

مدير  
مكتب المشروع

مدير  
مكتب المشروع

مدير  
مكتب المشروع



١١

٢٠٢٣

٣١٤١

كشف الملكة الطائرین لمشروع تطوير الطريق العمودي الواسع بين محور 26 يوليو الى طريق المتفنية بطول 5 كم في نطاق محافظة الجيزة

الهيئة العامة للغذاء والدواء  
مديرية المسجلة بطول  
ملكه العمودي ملكه

ملاحظات	الرقم	الاسم	الوصف	المساحه بالقطان		المساحه (2)	رقم القطعة	الوقوف	التاريخ	المركز
				أ	ب					
	S111	لم يسهل	اربعه اقسام محطه بصر	0	2	6,73	301-15-301	قوة سوره 9	مسجد اللين	اربعيم
	S112	عبدالله عكا	اربعه زراعيه	0	3	14,772	306-303-298-299	قوة سوره 9	مسجد اللين	اربعيم
	S113	لم يسهل	عبدالله عكا	0	1	12,98	308	قوة سوره 9	مسجد اللين	اربعيم
	S114	عبدالله عكا	اربعه اقسام محطه بصر	0	0	2,28	308	قوة سوره 9	مسجد اللين	اربعيم
	S115	عبدالله عكا	اربعه اقسام محطه بصر	0	0	10,09	308	قوة سوره 9	مسجد اللين	اربعيم
	S116	عبدالله عكا	اربعه اقسام محطه بصر	0	1	1,00	308	قوة سوره 9	مسجد اللين	اربعيم
	S117	عبدالله عكا	اربعه اقسام محطه بصر	0	2	12,71	308-310	قوة سوره 9	مسجد اللين	اربعيم
	S118	عبدالله عكا	اربعه اقسام محطه بصر	0	1	8,41	312	قوة سوره 9	مسجد اللين	اربعيم
	S119	اربعه اقسام محطه بصر	اربعه اقسام محطه بصر	0	3	18,02	316-318-314	قوة سوره 9	مسجد اللين	اربعيم
	S120	لم يسهل	اربعه اقسام محطه بصر	0	0	3,50	321	قوة سوره 9	مسجد اللين	اربعيم
	S120	لم يسهل	اربعه اقسام محطه بصر	0	0	3,10	321	قوة سوره 9	مسجد اللين	اربعيم
	S120	لم يسهل	اربعه اقسام محطه بصر	0	1	16,65	321	قوة سوره 9	مسجد اللين	اربعيم
	S121	اربعه اقسام محطه بصر	اربعه اقسام محطه بصر	0	2	19,47	321	قوة سوره 9	مسجد اللين	اربعيم
	S121	اربعه اقسام محطه بصر	اربعه اقسام محطه بصر	0	1	11,24	321	قوة سوره 9	مسجد اللين	اربعيم
	S122	اربعه اقسام محطه بصر	اربعه اقسام محطه بصر	0	0	5,66	321	قوة سوره 9	مسجد اللين	اربعيم
	S123	اربعه اقسام محطه بصر	اربعه اقسام محطه بصر	0	2	17,05	321	قوة سوره 9	مسجد اللين	اربعيم
	S123	اربعه اقسام محطه بصر	اربعه اقسام محطه بصر	0	0	14,42	321	قوة سوره 9	مسجد اللين	اربعيم
	S123	اربعه اقسام محطه بصر	اربعه اقسام محطه بصر	0	6	7,67	321	قوة سوره 9	مسجد اللين	اربعيم
	S123	اربعه اقسام محطه بصر	اربعه اقسام محطه بصر	0	6	11,06	321	قوة سوره 9	مسجد اللين	اربعيم
	S126	اربعه اقسام محطه بصر	اربعه اقسام محطه بصر	0	10	23,62	321	قوة سوره 9	مسجد اللين	اربعيم
	S126	اربعه اقسام محطه بصر	اربعه اقسام محطه بصر	0	6	18,94	321	قوة سوره 9	مسجد اللين	اربعيم

مديرية المسجلة بطول  
ملكه العمودي ملكه

مديرية المسجلة بطول  
ملكه العمودي ملكه

مديرية المسجلة بطول  
ملكه العمودي ملكه

مديرية المسجلة بطول  
ملكه العمودي ملكه



٥  
٣١٤١

كثافة المياه الطاهرين لمطرح تطوير الطريق العمودي الواسع بين محور 26 يوليو الى طريق التفتيح بطول 5 كم في نطاق محافظة البويرة

ملاحظات	الرقم	الاسم	الوصف	المساحة بالقطان		المساحة (م <sup>2</sup> )	رقم القطعة	الغرض	التأجيل	المركز
				ب	م					
	S127	ورقة / محمد محمد يوسف الهادي	موضي صرف	0	0	1,87	مشن-136	الرياء نمرة 27	نايا	اربعم
	S127	ورقة / محمد محمد يوسف الهادي	مبنى مقبول بالقطب والبروق	0	0	6,46	مشن-136	الرياء نمرة 27	نايا	اربعم
	S127	ورقة / محمد محمد يوسف الهادي	ارض زراعية	1	9	14,85	مشن-136	الرياء نمرة 27	نايا	اربعم
	S128	ورقة / سيد السيد ابو كرع + سيد عوض صالح و محمد محمد محمود و الوردة عاتق الرازي حسن محمد والوردون	موضي صرف	0	0	0,17	مشن-136	الرياء نمرة 27	نايا	اربعم
	S128	ورقة / سيد السيد ابو كرع + سيد عوض صالح و محمد محمد محمود و الوردة عاتق الرازي حسن محمد والوردون	ارض زراعية	1	3	14,01	مشن-136	الرياء نمرة 27	نايا	اربعم
	S129	ورقة / سيد السيد ابو كرع + سيد عوض صالح و محمد محمد محمود و الوردة عاتق الرازي حسن محمد والوردون	ارض زراعية	0	17	6,18	مشن-136	الرياء نمرة 27	نايا	اربعم
	S130	مقروط السيد مقروط السيد	ارض زراعية	0	19	3,79	مشن-140	الرياء نمرة 27	نايا	اربعم
	S131	ورقة / عود مقروط السيد ابو كرع + الوردة علي بنمور علي بنمور حسن	ارض زراعية	0	18	17,50	مشن-140	الرياء نمرة 27	نايا	اربعم
	S132	محمود عاتق الرازي مقروط ابو كرع	موضي صرف	0	0	0,25	مشن-142	الرياء نمرة 27	نايا	اربعم
	S132	محمود عاتق الرازي مقروط ابو كرع	غرفة غير مسقوفة	0	0	4,74	مشن-144	الرياء نمرة 27	نايا	اربعم
	S132	محمود عاتق الرازي مقروط ابو كرع	غرفة مسقوفة بالقطب	0	0	1,95	مشن-144	الرياء نمرة 27	نايا	اربعم
	S132	محمود عاتق الرازي مقروط ابو كرع	ارض زراعية	1	0	13,27	مشن-144	الرياء نمرة 27	نايا	اربعم

مدير  
محافظة البويرة

رائس القسم

رائس مكتب الشؤون علي

القسم العمومي

١٥١٨





٣١٢١  
١٣٢٠٣

الهيئة القومية العامة لتنسيق  
مصلحة المساحة الجيوديسية  
مكتب المسحور عن

كثافة المساحة الظاهريين لتدريج تطوير الطرق الصغرى الراسين بين مصدر 26 يوليو الى طريق التفتيشية بطول 5 كم في محافظة الجيزة

ملاحظات	الرقم	الاسم	الوصف	المساحة بالقطان		المساحة (م <sup>2</sup> )	رقم القطعة	التاريخ	التعليق	المركز
				ف	م					
المستأجر أثرى عبد العليم	S133	وربة / صلاح عبدالعليم السيد ابو كرج	حوض صرف	0	0	1.33	ضمن 144	27	ناصيا	اربعيم
المستأجر أثرى عبد العليم	S133	وربة / صلاح عبدالعليم السيد ابو كرج	ارض زراعية	0	23	4192.97	ضمن 146-144	27	ناصيا	اربعيم
المستأجر سيد عبد التالوق	S134	صلاح احمد محمد ابو حنين + عسليم عظف عجال حنين + لخلاد كفي + مسلمى صابر ابو حنين + عقال مسلم صموية	حوض صرف	0	0	1.02	ضمن 150	27	ناصيا	اربعيم
المستأجر سيد عبد التالوق	S134	صلاح احمد محمد ابو حنين + عسليم عظف عجال حنين + لخلاد كفي + مسلمى صابر ابو حنين + عقال مسلم صموية	ارض زراعية	2	16	13301.61	ضمن 150-148 152	27	ناصيا	اربعيم
المستأجر أثرى عبد العليم	S135	وربة / عطية احمد فايز + محمد احمد صموية و صوية محمد احمد وربة / عطية احمد فايز + محمد احمد فايز + ورية جاد الله محمد احمد فايز + صموية	حوض صرف	0	0	1.45	ضمن 164	27	ناصيا	اربعيم
المستأجر أثرى عبد العليم	S135	وربة / عطية احمد فايز + محمد احمد صموية و صوية محمد احمد وربة / عطية احمد فايز + محمد احمد فايز + ورية جاد الله محمد احمد فايز + صموية	ارض زراعية	4	22	20746.95	ضمن 154-152 156-158-160	27	ناصيا	اربعيم
	S136	وربة / راجح ابو سليم حلقه	ارض زراعية	0	19	2.95	ضمن 164-166	27	ناصيا	اربعيم
	S137	طريق سيد عبدالعليم حنايق الراسين	ارض قضاء حنايق بشعر	0	5	18.98	ضمن 168-166	27	ناصيا	اربعيم
	S138	طريق سيد عبدالعليم حنايق الراسين	ارض قضاء حنايق بشعر	0	6	0.10	ضمن 178-176 180	27	ناصيا	اربعيم
	S139	انصر عبد التوريز و اثرى سمور عطية انصر عبد التوريز و اثرى سمور عطية	غرة كبرياء	0	0	27.63	ضمن 182	27	ناصيا	اربعيم
	S139	انصر عبد التوريز و اثرى سمور عطية انصر عبد التوريز و اثرى سمور عطية	ارض قضاء غير مسورة	2	7	9627.59	ضمن 178-176 180-166-168 172-182-174	27	ناصيا	اربعيم

مدير  
مصلحة المساحة الجيوديسية

رئيس مكتب المسحور عن /

رئيس مكتب المسحور عن /

الاسم بالعمود





١٤

٥٤٣١

٣١٢١

كشف القوائم الظاهرية لمشروع تطوير الطريق العمودي الواسع بين محور 26 يوليو الى طريق التنمية بطول 5 كم في نطاق محافظة الجيزة

الهيئة القومية العامة المسجلة  
مديرية المساحة الجيوديزية  
مكتب المساحة بك

ملاحظات	الرقم	الاسم	الوصف	المساحة بالقطان		المساحة (2)	رقم القطعة	الحوض	التاريخية	المركز
				ل	ط					
	S140	لم يمسك	ارض زراعية	0	7	21.12	1379.28	27	الرياح نوره	نابيا
	S141	محمد علي قيسل شحفة	غريفة	0	0	2.86	20.86	27	الرياح نوره	نابيا
	S141	محمد علي قيسل شحفة-درسة	غريفة	0	0	2.27	16.53	28	الخطية نوره	نابيا
	S141	green community	ارض قضاء غير مسورة	0	2	16.98	473.92	28	الخطية نوره	نابيا
	S141	محمد علي قيسل شحفة-درسة	قضاء تلح للدرسة	0	2	14.58	456.38	28	الخطية نوره	نابيا
	S141	green community	ارض قضاء غير مسورة	0	0	3.37	24.61	28	الخطية نوره	نابيا
	S141	green community	ارض قضاء غير مسورة	0	0	12.60	91.92	28	الخطية نوره	نابيا
	S141	رائس مسجدي عبداللطيف محمود	ارض قضاء غير مسورة	0	0	0.36	2.60	28	الخطية نوره	نابيا
	S141	رائس مسجدي عبداللطيف محمود	ارض قضاء غير مسورة	0	0	2.41	17.60	28	الخطية نوره	نابيا
	S141	محمد علي قيسل شحفة-درسة	ارض قضاء غير مسورة	0	0	13.86	101.10	27	الرياح نوره	نابيا
	S141	محمد علي قيسل شحفة-درسة	ارض قضاء غير مسورة	0	1	10.34	250.42	27	الرياح نوره	نابيا
	S141	green community	ارض قضاء غير مسورة	0	0	20.59	150.20	28	الخطية نوره	نابيا
	S142	عبدالمجيد عبدالوهابي جنان	ارض قضاء محافظة بنهر	0	0	19.24	490.38	28	الخطية نوره	نابيا
	S143	البيد احمد البيوطيان	ارض زراعية	0	2	21.40	331.09	28	الخطية نوره	نابيا
	S144	لم يمسك	ارض زراعية	0	2	3.90	378.48	28	الخطية نوره	نابيا
	S145	رائس مسجدي	ارض قضاء	0	2	3.90	378.48	28	الخطية نوره	نابيا
	S146	رائس مسجدي عبداللطيف محمود	ارض مسجود جليلين	0	1	9.93	247.45	28	الخطية نوره	نابيا

مديرية المساحة الجيوديزية

رائس مسجدي عبداللطيف محمود

رائس مسجدي عبداللطيف محمود

رائس مسجدي عبداللطيف محمود

١٥١٨



٣



١٥

٤٤٤

الهيئة العمومية العامة المسجلة  
عمومية المسجلة بالجزيرة  
مكتب المسحور على

كثافة المساحة القائمة لمشروع تطوير الطريق العمومي الواقع بين محور 26 ويوازي الى طريق المنقبة بطول 5 كم في نطاق محافظة الجيزة

ملاحظات	الرقم	الاسم	الوصف	المساحة بالقطان		المساحة (2)	رقم القطعة	المعرض	التأجيل	المركز
				ف	ب					
	S147	السيد احمد السيد عثمان	ارض زراعية	0	2	9.56	مسن-140	القطعة نمرة 26 قسم اول	ناها	ارسيم
	S148	زرابع/عزالقادر يوسف شاهي	ارض زراعية	0	5	19.00	مسن-142	القطعة نمرة 26 قسم اول	ناها	ارسيم
	S149	ايمنل صبر يوسف شاهي	ارض زراعية	0	0	1.19	مسن-142	القطعة نمرة 26 قسم اول	ناها	ارسيم
	S150	محمد جابر عويهي	ارض بها الحضر	0	2	13.46	مسن-145-147-149	القطعة نمرة 26 قسم اول	ناها	ارسيم
	S151	محمد منير	ارض بها الحضر	0	1	11.89	مسن-148-147-151	القطعة نمرة 26 قسم اول	ناها	ارسيم
	S152	لم يسكن	ارض بها الحضر	0	3	17.86	مسن-148-147-151	القطعة نمرة 26 قسم اول	ناها	ارسيم
	S153	عاطف جرحس زكي	ارض زراعية	0	3	1.07	مسن-148-147-151-17	القطعة نمرة 26 قسم اول	ناها	ارسيم
	S154	هدى عزالقادر محمد عزالقاسي	ارض زراعية	0	2	18.74	مسن-148-147-151-17	القطعة نمرة 26 قسم اول	ناها	ارسيم
	S155	لم يسكن	ارض قضاء غير مسورة	0	2	23.50	مسن-148-147-151-17-149	القطعة نمرة 26 قسم اول	ناها	ارسيم
	S156	حسن احمد حسن	هدى ستوف بالعمارة	0	4	1.40	مسن-151-17-149	القطعة نمرة 26 قسم اول	ناها	ارسيم
	S156	حسن احمد حسن	مبنى (ارضية + اول غير مغطى)	0	0	2.38	149	القطعة نمرة 26 قسم اول	ناها	ارسيم
	S157	ملا حسين ابو زاهر	ارض زراعية	0	0	16.27	مسن-16	القطعة نمرة 26 قسم اول	ناها	ارسيم
	S158	يوسف محمد داهر	ارض زراعية	0	0	21.60	مسن-15	القطعة نمرة 26 قسم اول	ناها	ارسيم
	S159	حسن احمد حسن	ارض قضاء محافظة اسيوط	0	2	20.73	مسن-15-16	القطعة نمرة 26 قسم اول	ناها	ارسيم

مدير  
مكتب المسحور على

مدير  
مكتب المسحور على

رئيس مكتب المسحور على

المسحور على



١٧

٣١٢١

كشوف الملك الطاهرين لشروع تطوير الطرق الموضي الاصل بين محور 26 يوليو الى طريق التنمية بطول 5 كم في منطقة الجيزة

الهيئة العامة للغذاء والدواء  
مديرية الصحة العامة بالجيزة  
مكتب الترخيص

ملاحظات	الرقم	الاسم	الوصف	المساحة بالقطن		المساحة (م <sup>2</sup> )	رقم التغطية	الوجه الفعلي	التاريخ	المركز
				م <sup>2</sup>	ف					
	S168A	محمد حنين علي حنين- احمد حنين علي حنين	ارض زراعية	0	0	222.24	162.18	ضمن 107	نايا	اربعيم
	S160	اسماء سيد علي السيد	ارض قضاء غير مسورة	0	2	19.50	492.31	ضمن 151-17	نايا	اربعيم
	S161	لم يستكمل	ارض قضاء غير مسورة	0	1	10.22	249.54	ضمن 149	نايا	اربعيم
	S162	انورف منصور عطوف لراهم	ارض قضاء تابع للبحر	0	0	4.57	33.30	ضمن 149	نايا	اربعيم
	S162	انورف منصور عطوف لراهم	ارض مسوق جيلون	0	1	6.45	222.08	ضمن 17-151	نايا	اربعيم
	S163	محمد جليل مصطفي	ارض قضاء تابع للبحر	0	0	3.10	22.60	ضمن 149	نايا	اربعيم
	S163	محمد جليل مصطفي	ارض مسوق جيلون	0	1	1.35	184.89	ضمن 17-151	نايا	اربعيم
	S163a	منصور عجانف منصور عجانف حنين	ارض قضاء تابع للبحر	0	0	3.53	25.74	ضمن 149	نايا	اربعيم
	S163a	منصور عجانف منصور عجانف حنين	ارض مسوق جيلون	0	2	6.25	395.65	ضمن 149-17-16	نايا	اربعيم
	S163a	منصور عجانف منصور عجانف حنين	ارض قضاء تابع للبحر	0	0	10.01	73.04	ضمن 151	نايا	اربعيم
	S164	لم يستكمل	ارض قضاء غير مسورة	0	0	15.57	113.52	ضمن 15	نايا	اربعيم
	S166	لم يستكمل	ارض قضاء غير مسورة	0	0	22.10	161.15	ضمن 15	نايا	اربعيم
	S166a	انورف عطوف	ارض زراعية	0	0	3.93	28.64	ضمن 14	نايا	اربعيم
	S167	لم يستكمل	ارض زراعية	0	1	6.92	225.53	ضمن 14	نايا	اربعيم

مدير: محمد بن عبد العزيز بن محمد بن عبد العزيز

مدير: محمد بن عبد العزيز بن محمد بن عبد العزيز

رئيس مكتب الترخيص

مدير: محمد بن عبد العزيز بن محمد بن عبد العزيز



١٤٤٤ هـ

تخفيف المبالغ القامرين لمطروح تطوير الطرق العمودى الواسعة بين محور 26 والى طريق المنقبة بطول 5 كم في نطاق محافظة الجيزة

الهيئة القومية للتقنية المدنية  
مديرية المصنعة بالجيزة  
مكتب الطرق والبنية التحتية

ملاحظات	الرقم	الاسم	الوصف	المساحة بالقطن		المساحة (م <sup>2</sup> )	رقم القطعة	الحواس	التكلفة	المركز
				م	د					
	S168	لم يمتلك	ارض زراعية	0	0	114,43	83,38	مسن 14	الناحية الغربية	ارسيم
	S169	لم يمتلك	ارض زراعية	0	0	1,91	13,91	مسن 14	الناحية الغربية	ارسيم
	S170	لم يمتلك	ارض زراعية	0	2	22,37	513,24	مسن 15	الناحية الغربية	ارسيم
	S171	لم يمتلك	ارض قضاء محافظة بمر	0	1	6,69	223,85	مسن 16	الناحية الغربية	ارسيم
	S171	لم يمتلك	ارض قضاء غير مسورة	0	0	11,36	82,86	مسن 15	الناحية الغربية	ارسيم
	S172	لم يمتلك	ارض زراعية	0	1	3,20	198,38	مسن 16-15	الناحية الغربية	ارسيم
	S173	لم يمتلك	ارض بها البئر	0	4	1,34	709,94	مسن 148-151-17	الناحية الغربية	ارسيم
	S174	لم يمتلك	ارض قضاء غير مسورة	0	0	0,65	4,76	مسن 119	الناحية الغربية	ارسيم
	S175	قروى جبالهتل لحد	ارض بها البئر	0	0	12,43	90,68	مسن 118	الناحية الغربية	ارسيم
	S176	فرحت محمد حمزة احمد هنية	ارض قضاء غير مسورة	0	0	18,37	134,00	مسن 120-119	الناحية الغربية	ارسيم
	S177	ابن اللقي جلال نجم	ارض قضاء غير مسورة	0	1	2,38	192,37	مسن 120-119	الناحية الغربية	ارسيم
	S178	ياسر جمال	ارض قضاء غير مسورة	0	1	16,18	293,04	مسن 120-119	الناحية الغربية	ارسيم
	S179	محمد احمد محمود عزاللهي	ارض زراعية	0	6	10,54	1127,11	مسن 130-129	الناحية الغربية	ارسيم
	S179A	تاجر عبد الواحد عبد الهادي	ارض زراعية	0	0	1,22	8,88	مسن 130	الناحية الغربية	ارسيم

مدير  
مديرية المصنعة بالجيزة

رئيس مكتب الطرق والبنية التحتية

رئيس مكتب الطرق والبنية التحتية

مدير المصنعة بالجيزة

١٤٤٤ هـ



٣٩٢١  
١٧٠٤٤٤

كثف المرحل الطائرين لمشروع تطوير الطرق العمومي الواسع بين مصدر 26 يونيو الى طريق التنمية بطول 5 كم في نطاق محافظة الجيزة

الهيئة العامة للغذاء والدواء  
وزارة الصحة بالقطيف  
مكتب التطوير

ملاحظات	الرقم	الاسم	الوصف	المساحة بالقطن		المساحة (م <sup>2</sup> )	رقم القطعة	الحوش	التعليق	المركز
				م	د					
	S180	طه علال طه شحمة	ارض زراعية	0	3	18,49	56-55-مسن	القطعة 26 قسم اول	نايا	اربعم
	S181	مجدى مسلمي طه شحمة	ارض زراعية	0	1	20,02	56-55-مسن	القطعة 26 قسم اول	نايا	اربعم
	S181	مجدى مسلمي طه شحمة	ارض زراعية	0	2	12,77	56-55-مسن	القطعة 26 قسم اول	نايا	اربعم
	S182	مجدى طه امين شحمة	ارض زراعية	0	4	11,57	56-55-مسن	القطعة 26 قسم اول	نايا	اربعم
	S183	سلي حيدر طه امين شحمة	حوش صرف	0	0	0,10	56-مسن	القطعة 26 قسم اول	نايا	اربعم
	S183	سلي حيدر طه امين شحمة	ارض زراعية	0	4	11,68	56-55-مسن	القطعة 26 قسم اول	نايا	اربعم
	S184	فيصل طه امين شحمة	ارض زراعية	0	2	11,02	56-مسن	القطعة 26 قسم اول	نايا	اربعم
	S185	الطيب احمد عثمان	ارض زراعية	0	2	20,43	96-مسن	القطعة 26 قسم اول	نايا	اربعم
	S186	نبيل و نسور و مسر طه الطائري	ارض زراعية	0	10	9,06	89-98-97-مسن	القطعة 26 قسم اول	نايا	اربعم
	S187	لم يستكمل	حوش رعي	0	0	3,33	101-مسن	القطعة 26 قسم اول	نايا	اربعم
	S187	لم يستكمل	مبنى دور ارضي	0	0	8,21	101-مسن	القطعة 26 قسم اول	نايا	اربعم
	S187	لم يستكمل	ارض محافظة بمر	0	8	22,20	100-101-مسن	القطعة 26 قسم اول	نايا	اربعم
	S187	لم يستكمل	مبنى دور ارضي	0	1	4,49	100-101-مسن	القطعة 26 قسم اول	نايا	اربعم
	S187	لم يستكمل	مبنى دور ارضي	0	0	7,93	95-مسن	القطعة 27 قسم اول	نايا	اربعم
	S187	لم يستكمل	ارض محافظة بمر	0	4	16,06	95-مسن	القطعة 27 قسم اول	نايا	اربعم
	S188	معلم طه الطائري	مبنى دور ارضي	0	0	3,75	95-مسن	القطعة 27 قسم اول	نايا	اربعم

مدير مكتب التطوير

رئيس مجلس مشورتي

رئيس مكتب مشورتي

مدير مكتب التطوير



٢٠١٩٤١٢١

كثف المساحات القائمة لسدود تطوير الطرق العمودي الواسع بين محور 26 ووايو الى طريق المنيفه بطول 5 كم في نطاق محافظة الجيزة

الهيئة العمومية العامة المسماة  
مديرية المساحة بالجيزة  
مكتب المساحة على

ملاحظات	الرقم	الاسم	الوصف	المساحات بالفلد		المساح (م <sup>2</sup> )	رقم القطعة	الغرض	التأهيلية	المركز
				أ	ب					
	S188	مبار علي اللقي	مطل	0	0	0,93	95-مسن	الرياح نوره 27	ناها	ارسيم
	S188	مبار علي اللقي	مبنى ارضي + 1 دور سكني	0	0	3,81	95-مسن	الرياح نوره 27	ناها	ارسيم
	S188	مبار علي اللقي	جزء ارضي قفل	0	0	1,69	95-مسن	الرياح نوره 27	ناها	ارسيم
	S188	مبار علي اللقي	مبنى دور ارضي	0	0	14,54	95-مسن	الرياح نوره 27	ناها	ارسيم
	S188	مبار علي اللقي	قائمة الابراج خارج محافظة بيروت	0	6	19,50	95-مسن	الرياح نوره 27	ناها	ارسيم
	S189	سيد قضي اسماعيل سيد احمد الكفراني	مبنى دور ارضي قفل	0	0	5,17	94-مسن	الرياح نوره 27	ناها	ارسيم
	S189	سيد قضي اسماعيل سيد احمد الكفراني	مبنى دور ارضي قفل	0	0	5,11	94-مسن	الرياح نوره 27	ناها	ارسيم
	S189	سيد قضي اسماعيل سيد احمد الكفراني	فضاء تكي	0	1	23,73	94-مسن	الرياح نوره 27	ناها	ارسيم
	S189	سيد قضي اسماعيل سيد احمد الكفراني	ارض زراعية	0	3	4,37	94-مسن	الرياح نوره 27	ناها	ارسيم
	S189	سيد قضي اسماعيل سيد احمد الكفراني	ارض محاذية بحور	0	4	20,04	94-مسن	الرياح نوره 27	ناها	ارسيم
	S189	سيد قضي اسماعيل سيد احمد الكفراني	فضا مسوق بالمطمان	0	1	14,13	90-مسن	الرياح نوره 27	ناها	ارسيم
	S190	سيد مومض	مبنى دور ارضي قفل	0	0	2,94	90-مسن	الرياح نوره 27	ناها	ارسيم
	S192	لم يستكمل	ارض قضاء غير مسورة	0	3	5,90	90-مسن	الرياح نوره 27	ناها	ارسيم
	S193	رضت مطلق احمد + محمد جابر احمد عيسى + منار رفاي سلطان جهلك محمود	ارض قضاء غير مسورة	0	12	14,56	88-87-86-مسن	الرياح نوره 27	ناها	ارسيم
	S194	سيد عواض الله محمود احمد	دورة مياه	0	0	0,83	86-مسن	الرياح نوره 27	ناها	ارسيم
	S194	سيد عواض الله محمود احمد	مبنى دور ارضي + السطح	0	0	11,00	84-مسن	الرياح نوره 27	ناها	ارسيم
	S194	سيد عواض الله محمود احمد	حديقة	0	0	2,48	85-مسن	الرياح نوره 27	ناها	ارسيم

رئيس

رئيس مكتب المساحة

رئيس مكتب المساحة

رئيس مكتب المساحة



كثافة المرددة القائمة لمشروع تطوير الطريق العمودي الرابط بين محور 26 ويؤدي الى طريق التنمية بطول 5 كم في منطقة محافظة البويزة

الهيئة العمومية العامة المسندة  
مديرية العمسدة بالبويزة  
مكتب المحوري على



ملاحظات	العدد	الاسم	الوصف	المساحه بالقطن		المساحه (م2)	رقم القطعة	المواضع	التأشيرة	المركز		
				ف	ب							
	S194	سوق عوامين الكه محيود احمد + محمد علي صفيان علي + سيد محمد سحائبو حلالين	ارض قضاء محافظة بوير	0	9	8.50	1637.32	ضمن 86-85-84	27	الرباط نمرة 27	ناشيا	اربعيم
	S195	جمال التوازي	مبنى ارضية دور	0	0	6.12	444.64	ضمن 81-80	27	الرباط نمرة 27	ناشيا	اربعيم
	S195	جمال التوازي	مبنى مسكون بالقطن	0	2	22.76	516.07	ضمن 81-80	27	الرباط نمرة 27	ناشيا	اربعيم
	S195	جمال التوازي	مبنى ارضية دور	0	0	10.68	77.91	ضمن 81-83-82	27	الرباط نمرة 27	ناشيا	اربعيم
	S196	جمال التوازي	مبنى مسكون بالقطن	0	1	3.91	203.53	ضمن 83	27	الرباط نمرة 27	ناشيا	اربعيم
	S196	جمال التوازي	مبنى مسكون بالقطن	0	0	21.74	158.57	ضمن 81	27	الرباط نمرة 27	ناشيا	اربعيم
	S196	جمال التوازي	جزء غير مسكون	0	0	1.18	8.63	ضمن 81	27	الرباط نمرة 27	ناشيا	اربعيم
	S197	عاطف علي عاتق علي الاصل	منطقة مسكونة وقانون	0	0	20.75	151.37	ضمن 79-80	27	الرباط نمرة 27	ناشيا	اربعيم
	S197	عاطف علي عاتق علي الاصل	منطقة مسكونة تصاريح	0	0	20.03	146.06	ضمن 79-80	27	الرباط نمرة 27	ناشيا	اربعيم
	S197	عاطف علي عاتق علي الاصل	منطقة	0	6	22.78	1216.36	ضمن 79-80	27	الرباط نمرة 27	ناشيا	اربعيم
	S198	حفاة مني فهد	ارض قضاء محافظة البويزة	0	4	9.05	766.12	ضمن 79	27	الرباط نمرة 27	ناشيا	اربعيم
	S199	علي صابر عيسى	ارض قضاء محافظة بوير صناع	0	3	16.88	648.21	ضمن 79-78	27	الرباط نمرة 27	ناشيا	اربعيم
	S200	مباري صلاح عبدالحمود	مبنى دور ارضية فقط	0	0	6.92	50.49	ضمن 79	27	الرباط نمرة 27	ناشيا	اربعيم
	S200	مباري صلاح عبدالحمود	ارض قضاء غير مسورة	0	1	2.45	192.88	ضمن 79	27	الرباط نمرة 27	ناشيا	اربعيم
	S200	مباري صلاح عبدالحمود	ارض قضاء محافظة بوير	0	3	4.14	555.32	ضمن 79	27	الرباط نمرة 27	ناشيا	اربعيم
	S201	خديجة فهد علي	ارض قضاء غير مسورة	0	4	13.31	797.18	ضمن 79-78	27	الرباط نمرة 27	ناشيا	اربعيم
	S202	خديجة فهد علي	ارض قضاء تابع للقطر	0	0	7.94	57.91	ضمن 78-77	27	الرباط نمرة 27	ناشيا	اربعيم
	S202	خديجة فهد علي	مبنى دور ارضية + دور غير مكتمل	0	0	18.33	133.68	ضمن 78	27	الرباط نمرة 27	ناشيا	اربعيم
	S202	خديجة فهد علي	مبنى مسكون بالقطن	0	9	7.77	1632.00	ضمن 78-77	27	الرباط نمرة 27	ناشيا	اربعيم
	S202	خديجة فهد علي	مبنى دور ارضية فقط	0	0	5.01	96.53	ضمن 78	27	الرباط نمرة 27	ناشيا	اربعيم
	S202	خديجة فهد علي	ارض قضاء تابع للقطر	0	0	12.75	92.99	ضمن 78-77	27	الرباط نمرة 27	ناشيا	اربعيم
	S203	فلاح طايبة محمد ابو زيد	مبنى دور ارضية فقط	0	0	4.85	35.36	ضمن 56	27	الرباط نمرة 27	ناشيا	اربعيم
	S203	فلاح طايبة محمد ابو زيد	مبنى مسكون بالقطن	0	1	8.64	238.03	ضمن 56-76	27	الرباط نمرة 27	ناشيا	اربعيم

رئيس قسم المحوري  
عبدالله بن محمد بن عبدالمجيد بن عبدالعزيز

رئيس قسم المحوري  
عبدالله بن محمد بن عبدالمجيد بن عبدالعزيز

رئيس قسم المحوري  
عبدالله بن محمد بن عبدالمجيد بن عبدالعزيز

رئيس قسم المحوري  
عبدالله بن محمد بن عبدالمجيد بن عبدالعزيز



٣١٤١ (٤٤٢)

الهيئة المصرية العامة للمساحة  
مديرية المساحة بالجيزة  
مكتب الجيوديزيا

كشوف المساحة القائمة لمشروع تطوير الطريق القومي الرابط بين محور 26 يوليو الى طريق التضيقية بطول 5 كم في نطاق محافظة الجيزة

ملاحظات	القرى	الاسم	الوصف	المساحة بالقطان		المساحة (م <sup>2</sup> )	رقم القطعة	الموضوع	التاريخية	المركز	
				ف	ب						
	S204	على مائل	ارض قضاء غير مسورة	0	0	15.23	56-76/مسن	27	الرياح نيرة	نايا	اربعين
	S204	على مائل	عروة مسقوفة خشب و حديد	0	0	1.70	56/مسن	27	الرياح نيرة	نايا	اربعين
	S205	كلتا جانبا لاسم جبال الجوز	احراج مسقوف بالخشبون	0	1	8.82	56-76/مسن	27	الرياح نيرة	نايا	اربعين
	S205	كلتا جانبا لاسم جبال الجوز	مبنى دور ارضي	0	0	0.82	76/مسن	27	الرياح نيرة	نايا	اربعين
	S206	البرق ارضي مسود محمد الفيد + مصلح جبال الجوز محمد محمود رمضان	ارض قضاء غير مسورة	0	0	17.51	56-76/مسن	27	الرياح نيرة	نايا	اربعين
	S207	محمد عبدالعليم عبد الرحيم	ارض قضاء غير مسورة	0	0	17.34	56-76/مسن	27	الرياح نيرة	نايا	اربعين
	S208	محمد لسانا على جبال الجوز	ارض قضاء غير مسورة	0	1	20.30	76/مسن	27	الرياح نيرة	نايا	اربعين
	S209	سليمون احمدي عروة موكيم	ارض قضاء غير مسورة	0	4	22.99	75-74/مسن	27	الرياح نيرة	نايا	اربعين
	S210	كفحة احمد عروة حسين	مبنى ارضي + حوز	0	0	1.78	74/مسن	27	الرياح نيرة	نايا	اربعين
	S210	كفحة احمد عروة حسين	عروة	0	0	1.23	74/مسن	27	الرياح نيرة	نايا	اربعين
	S210	كفحة احمد عروة حسين	ارض قضاء محافظة بنهر	0	1	4.14	205-25/مسن	27	الرياح نيرة	نايا	اربعين
	S210	كفحة احمد عروة حسين	مزرعة	0	0	23.06	74/مسن	27	الرياح نيرة	نايا	اربعين
	S210	كفحة احمد عروة حسين	ارض قضاء	0	0	4.10	29/مسن	27	الرياح نيرة	نايا	اربعين
	S211	محمدي عبيد محمد سلطان	عروة	0	0	2.28	73/مسن	27	الرياح نيرة	نايا	اربعين
	S211	محمدي عبيد محمد سلطان	دورة مياه	0	0	0.28	73/مسن	27	الرياح نيرة	نايا	اربعين
	S211	محمدي عبيد محمد سلطان	عروة + ارض	0	0	3.81	73/مسن	27	الرياح نيرة	نايا	اربعين
	S211	محمدي عبيد محمد سلطان	ارض قضاء محافظة بنهر	0	3	14.49	73/مسن	27	الرياح نيرة	نايا	اربعين
	S212	محمد عبد الكريم محمد سقر	مساكن + حنون	0	0	8.21	73/مسن	27	الرياح نيرة	نايا	اربعين
	S212	محمد عبد الكريم محمد سقر	مزرعة	0	0	4.28	73/مسن	27	الرياح نيرة	نايا	اربعين
	S212	محمد عبد الكريم محمد سقر	ارض قضاء محافظة بنهر	0	0	7.77	56/مسن	27	الرياح نيرة	نايا	اربعين
	S212	محمد عبد الكريم محمد سقر	ارض قضاء محافظة بنهر	0	1	20.90	73/مسن	27	الرياح نيرة	نايا	اربعين
	S212	محمد عبد الكريم محمد سقر	مبنى دور ارضي فقط	0	0	12.70	92/مسن	27	الرياح نيرة	نايا	اربعين
	S212	محمد عبد الكريم محمد سقر	احراج مسقوف بالخشبون	0	0	15.37	73/مسن	27	الرياح نيرة	نايا	اربعين

رئيس مكتب المساحة بالجيزة

رئيس مكتب المساحة بالجيزة

رئيس مكتب المساحة بالجيزة

رئيس مكتب المساحة بالجيزة





٢٥

٣١٤١

كشف المبالغ المقررة لمشروع تطوير الطرق السريعة الواصل بين محور 26 يوليو الى طريق المتفنية بطول 5 كم في نطاق محافظة الجيزة

الهيئة المصرية العامة للمسحرة  
مصرية المسحرة بالخرائط  
مكتب المشروع

ملاحظات	القرى	الاسم	الوصف	المساحة بقطبان		المساحة (م <sup>2</sup> )	رقم القامة	الوجه	الالتصية	المركز
				م <sup>2</sup>	م					
	S213	عوقة و املق و ميني و رشنا و زليخة و ابو الحسن عطفي محضو محضو ابو الحسن عبد الرحيم	جزان جرسفي	0	0.09	0.63	72	الرياح نوره 27	نايا	اربعيم
	S213	عوقة و املق و ميني و رشنا و زليخة و ابو الحسن عطفي محضو محضو ابو الحسن عبد الرحيم	ارض زراعية	0	22.44	1738.96	73-72-71	الرياح نوره 27	نايا	اربعيم
	S214	عبدالله زليخة سلطان احمد السانقر	ارض قضاء غير مسورة بها التعلو	0	18.09	1007.10	70	الرياح نوره 27	نايا	اربعيم
	S215	ابن محمود احمد محمود نهر	مبنى دور ارضي فقط	0	1.71	12.48	70	الرياح نوره 27	نايا	اربعيم
	S215	ابن محمود احمد محمود نهر	فلسر مسكون بالقطبان	0	21.97	510.27	70	الرياح نوره 27	نايا	اربعيم
	S215	ابن محمود احمد محمود نهر	مبنى ارضي ٤ دور	0	3.02	22.01	70	الرياح نوره 27	نايا	اربعيم
	S216	احمد السانقر حسب التسي	فلسر مسكون بالقطبان	0	20.29	147.97	70	الرياح نوره 27	نايا	اربعيم
	S216	احمد السانقر حسب التسي	مبنى ارضي ٤ دور	0	1.05	7.66	70	الرياح نوره 27	نايا	اربعيم
	S217	ابن النهر	مبنى دور ارضي فقط محزرا	0	2.48	18.06	70	الرياح نوره 27	نايا	اربعيم
	S217	ابن النهر	فلسر مسكون بالقطبان	0	5.56	215.59	70	الرياح نوره 27	نايا	اربعيم
	S218	ميدو محمد جابر	فلسر جزء مسكون بالقطبان	0	3.92	203.60	70	الرياح نوره 27	نايا	اربعيم
	S218	ميدو محمد جابر	فلسر غير مسكون	0	2.28	16.66	70	الرياح نوره 27	نايا	اربعيم
	S219	ميدو محمد جابر	مبنى ارضي ٤ دور	0	9.07	68.15	70	الرياح نوره 27	نايا	اربعيم
	S220	لم يمتلك	ارض قضاء غير مسورة	0	5.24	36.24	70	الرياح نوره 27	نايا	اربعيم
	S221	محمد علي مصطفى حنين	فلسر مسكون بالقطبان	0	4.84	35.31	70	الرياح نوره 27	نايا	اربعيم
	S222	لم يمتلك	ارض قضاء غير مسورة	0	3.13	197.84	70	الرياح نوره 27	نايا	اربعيم
	S222A	حسن محمد مصطفى	ارض قضاء غير مسورة	0	4.51	32.93	70	الرياح نوره 27	نايا	اربعيم
	S222B	لم يمتلك	ارض قضاء غير مسورة	5	5.57	915.82	114	الرياح نوره 27	نايا	اربعيم
	S223	وريدة امين عودة سويلم	ارض زراعية	0	13.22	2896.93	114-70	الرياح نوره 27	نايا	اربعيم

بمقتضى  
مديرية المسحرة بالخرائط

رئيس مكتب المشروع

رئيس مكتب المشروع

رئيس مكتب المشروع



كثافة الملاك الزراعي الموزع على طريق التنمية بطول 5 كم في نطاق محافظة البويزة

الهيئة العامة للغذاء والدواء  
مديرية المكافحة بالبويزة  
مكتب المزارع

ملاحظات	الرقم	الاسم	الوصف	المساحة (م2)		رقم القطعة	العمود	التاريخ	المركز
				م	د				
	S224	وزيرة اسير عويضة مويلم	ارض اضاء غير مسورة	0	3	541,03	مسن70	27	البحر ليرة 9
	S225	فلوق مهي احمد الصوازي	ارض زراعية	0	15	2650,37	مسن134	9	قرد ليرة 9
	S226	سيد ابراهيم احمد عبد الحناق	ارض زراعية	0	4	711,40	مسن134	9	قرد ليرة 9
	S227	فلوق مهي احمد الصوازي	ارض زراعية	0	21	3721,34	مسن223-139	9	قرد ليرة 9
	S228	كمال الهواز	ملاص مستوف بالمحزون	0	1	300,27	مسن225-226-137	9	قرد ليرة 9
	S228	كمال الهواز	ملاص مدر ارض مستوف بالمحزون	0	0	61,31	مسن76	9	قرد ليرة 9
	S229	انعام محمد سعودي الصوازي	ارض زراعية	0	1	6,63	مسن140	9	قرد ليرة 9
	S230	محمد سعودي الصوازي	ارض زراعية	0	1	3,42	مسن140	9	قرد ليرة 9
	S230	كمال محمد سعودي الصوازي	ارض زراعية	0	0	0,22	مسن140	9	قرد ليرة 9
	S231	محمد احمد سعودي الصوازي	ارض زراعية	0	1	2,35	مسن140	9	قرد ليرة 9
	S232	وزيرة / هادي محمد سعودي الصوازي	ارض زراعية	0	1	1,27	مسن140	9	قرد ليرة 9
	S233	ياسر مسلمي سعدالدين	ارض زراعية	0	0	9,03	مسن141	9	قرد ليرة 9
	S234	لم يستلم	غرة مسقوفة مسقوفة بالخشب	0	0	1,31	مسن76	9	قرد ليرة 9
المتاجر قدي المتاجر قدي المتاجر قدي المتاجر قدي	S234	لم يستلم	ارض اضاء مسقوفة مسور	0	2	7,34	مسن76	9	قرد ليرة 9
	S235	علي حياوي النابلي	ارض زراعية	0	5	1,38	مسن143-76	9	قرد ليرة 9
	S236	علي حياوي النابلي	ارض زراعية	0	4	17,68	مسن142-141	9	قرد ليرة 9
	S237	شريف عبدالقائم عبدالقائم	مطل	0	0	21,91	مسن146	9	قرد ليرة 9
	S237A	لم يستلم	غرة مسقوفة بالخشب والورق	0	0	1,46	مسن147	9	قرد ليرة 9
	S237A	لم يستلم	مطل	0	1	16,11	مسن208-209	9	قرد ليرة 9

بمديرية  
مكافحة المزارع  
بمحافظة البويزة

بمديرية  
مكافحة المزارع  
بمحافظة البويزة

بمديرية  
مكافحة المزارع  
بمحافظة البويزة

بمديرية  
مكافحة المزارع  
بمحافظة البويزة



٤٤

٤٤٣١ ٣١٤١

كلية الملكة الطاهرية لمشروع تطوير الطرق الصوفية الواسع بين محدد 26 يوليو الى طريق المدينة بطول 5 كم في نطاق محافظة الجيزة

الهيئة العمومية العامة للمنطقة  
مديرية المنطقة بالجيزة  
مكتب المشروع والعمارة

ملاحظات	الرقم	الاسم	الوصف	المساحة بالقطار		المساحة (م <sup>2</sup> )	رقم القطعة	المعرض	التسمية	المركز
				ف	م					
	S238	ورقة / مبنى احمد المسعودي	ارض زراعية	0	2	17,38	221-222-223-224	قروى ليرة 9	مسقط اللين	اربعيم
	S239	زبدان عجلهلي	مدرسة مسكونة بالمسكون	0	1	22,33	222	قروى ليرة 9	مسقط اللين	اربعيم
	S239	زبدان عجلهلي	مدرسة مسكونة بالمسكون	0	0	8,81	222	قروى ليرة 9	مسقط اللين	اربعيم
	S239	زبدان عجلهلي	مدرسة مسكونة بالمسكون	0	0	0,11	222	قروى ليرة 9	مسقط اللين	اربعيم
	S240	زبدان عجلهلي	ارض قضاء غير مسورة	0	1	19,39	202-150-222	قروى ليرة 9	مسقط اللين	اربعيم
	S241	زبدان عجلهلي	مدرسة مسكونة بالمسكون	0	1	22,89	151-150-222	قروى ليرة 9	مسقط اللين	اربعيم
	S241	زبدان عجلهلي	مدرسة مسكونة بالمسكون	0	0	5,07	150	قروى ليرة 9	مسقط اللين	اربعيم
	S242	مدرسة كبرى اسما تيوبوس وروايل	مدرسة مسكونة بالمسكون	0	0	0,71	196	قروى ليرة 9	مسقط اللين	اربعيم
	S242	مدرسة كبرى اسما تيوبوس وروايل	مدرسة مسكونة بالمسكون	0	1	17,65	152-190	قروى ليرة 9	مسقط اللين	اربعيم
	S243	مدرسة كبرى اسما تيوبوس وروايل	مدرسة مسكونة بالمسكون	0	0	4,92	152	قروى ليرة 9	مسقط اللين	اربعيم
	S244	ارض مسقط	ارض زراعية	0	1	14,16	154	قروى ليرة 9	مسقط اللين	اربعيم
	S244	ارض مسقط	ارض زراعية	0	2	2,01	198	قروى ليرة 9	مسقط اللين	اربعيم
	S245	ارض مسقط	ارض زراعية	0	2	1,39	360,23	قروى ليرة 9	مسقط اللين	اربعيم
	S246	ارض مسقط	ارض زراعية	0	1	12,86	198	قروى ليرة 9	مسقط اللين	اربعيم
	S247	ارض مسقط	ارض زراعية	0	1	8,08	233,94	قروى ليرة 9	مسقط اللين	اربعيم
	S248	ارض مسقط	ارض زراعية	0	0	15,62	113,94	قروى ليرة 9	مسقط اللين	اربعيم
	S248A	ارض مسقط	ارض زراعية	0	3	13,83	625,97	قروى ليرة 9	مسقط اللين	اربعيم
	S248B	ارض مسقط	ارض زراعية	0	2	23,83	523,86	قروى ليرة 9	مسقط اللين	اربعيم
	S248C	ارض مسقط	ارض زراعية	0	7	10,85	1304,41	قروى ليرة 9	مسقط اللين	اربعيم
	S249	ارض مسقط	ارض زراعية	0	8	10,28	1475,25	قروى ليرة 9	مسقط اللين	اربعيم
	S250	ارض مسقط	ارض زراعية	0	12	11,46	2183,97	قروى ليرة 9	مسقط اللين	اربعيم

مديرية المنطقة بالجيزة

مديرية المنطقة بالجيزة

مديرية المنطقة بالجيزة

مديرية المنطقة بالجيزة

مديرية المنطقة بالجيزة

٤٤٣١



٤٤٣١



٥٥

٢١٢٤١

الهيئة المصرية العامة للتسوية  
مديرية المساحة بالبحر  
مكتب المساحة على

كثافة المساحة الظاهرية لمشروع تطوير الطريق المؤدية الى طريق المشيئة بطول 5 كم في نطاق محافظة الجيزة

ملاحظات	الرقم	الاسم	الوصف	المساحة بالقطر		المساحة (م <sup>2</sup> )	رقم القطعة	المعرض	التعليق	المركز	
				ف	ط						
	S251	مطبخ قسطنطين حيدر راضي	ارض زراعية	0	13	6,23	2320,87	مضمن 1009	الارض نمرة 27	ناصيا	اربعين
	S252	ورشة / علي اسماعيل	ارض زراعية	0	7	16,53	1345,79	مضمن 115-109	الارض نمرة 27	ناصيا	اربعين
	S253	مناخية ربيع ابو طالب	حوض صبة	0	0	0,36	2,61	مضمن 116	الارض نمرة 27	ناصيا	اربعين
	S254	محمد امين احمد محمد عيسى	ارض زراعية	1	20	20,66	7892,18	مضمن 116-115	الارض نمرة 27	ناصيا	اربعين
	S255	ميد سلطان احمد المدوي	ارض زراعية	0	19	2,79	3346,01	مضمن 107	الارض نمرة 27	ناصيا	اربعين
	S256	ابراهيم التليبي سيد التليبي	غرية (حظيرة موزة بالقطب)	0	0	1,61	11,74	مضمن 105	الارض نمرة 27	ناصيا	اربعين
	S256	ابراهيم التليبي سيد التليبي	ارض زراعية	0	8	20,46	1549,48	مضمن 105	الارض نمرة 27	ناصيا	اربعين
	S257	موناك التليبي سيد التليبي	ارض زراعية	0	11	12,46	2016,22	مضمن 104-105	الارض نمرة 27	ناصيا	اربعين
	S258	زكي محمد زكريات	حظيرة (موزة بالقطب و حديق الخليل)	0	0	7,85	57,27	مضمن 104	الارض نمرة 27	ناصيا	اربعين
	S258	زكي محمد زكريات	حوض صريف	0	0	0,13	0,92	مضمن 104	الارض نمرة 27	ناصيا	اربعين
	S258	زكي محمد زكريات	ارض زراعية	0	18	15,95	3286,97	مضمن 104	الارض نمرة 27	ناصيا	اربعين
	S259	ابراهيم محمد جلاله زيز حبيدة	ارض زراعية	0	8	21,35	1556,00	مضمن 103	الارض نمرة 27	ناصيا	اربعين
	S259	ابراهيم محمد جلاله زيز حبيدة	حوض صريف	0	0	0,09	0,66	مضمن 103	الارض نمرة 27	ناصيا	اربعين
	S259	ابراهيم محمد جلاله زيز حبيدة	ارض زراعية	0	0	9,66	70,48	مضمن 103	الارض نمرة 27	ناصيا	اربعين
	S260	ورشة / هلال ابو حبيب عطفي	ارض زراعية	0	7	2,32	1242,16	مضمن 102-101	الارض نمرة 27	ناصيا	اربعين
	S261	ياسر جمال المدوي	ارض زراعية	0	2	12,56	441,69	مضمن 100	الارض نمرة 27	ناصيا	اربعين
	S262	صباح ربيع ابو طالب	ارض زراعية	0	6	14,08	1152,92	مضمن 99-100	الارض نمرة 27	ناصيا	اربعين
	S263	محمد ربيع ابو طالب	ارض زراعية	0	8	21,07	1553,94	مضمن 99-98	الارض نمرة 27	ناصيا	اربعين
	S264	ورشة / اميروك ابو العيم علي حويطش	ارض زراعية	0	3	16,90	648,32	مضمن 97	الارض نمرة 27	ناصيا	اربعين

مديرية المساحة بالبحر

مديرية المساحة بالبحر

مديرية المساحة بالبحر

مديرية المساحة بالبحر

١٥١١





٤٦

كثف المساحات الظاهريين المبرمج تطوير الطريق المؤدي الى سهل بين حدود 28 بواحي الى طريق التفتيشية بطول 5 كم في مناطق محافظة الجيزة

٣١٤١ (٤٤٢)

الهيئة العامة للتمهيد والتنمية  
مديرية التنمية بالجيزة  
مكتب المشروع

ملاحظات	الرقم	الاسم	الوصف	المساحات الظاهريين		المساحات (م <sup>2</sup> )	رقم القطعة	الموضوع	التعليق	المركز
				م <sup>2</sup>	ف					
	S266	ابراهيم محمد ابوعلي	حوض صرف	0	0	0,45	3,26	مشتق 86	ناصيا	الجيزة
	S265	ابراهيم محمد ابوعلي	ارض زراعية	0	1	17,01	299,11	مشتق 86	ناصيا	الجيزة
	S268	محمد عياد علي ابراهيم	ارض زراعية	0	0	0,84	6,15	مشتق 86	ناصيا	الجيزة
	S267	محمد يوسف القاسم	مبنى دور ارضي فقط	0	0	12,44	90,72	مشتق 85	مبنى 1 قسم اول	الجيزة
	S267	محمد يوسف القاسم	ارض زراعية	0	0	13,84	99,47	مشتق 86	مشتق 1 قسم اول	الجيزة
	S268	نجاح ابيلاري	ارض زراعية	0	7	14,10	1328,07	مشتق 163-164	مشتق 1 قسم اول	الجيزة
	S269	روية / لوزي بوش	ارض زراعية	0	5	3,72	902,32	مشتق 163	مبنى 1 قسم اول	الجيزة
	S270	محمد زبيح ابوعلي	ارض زراعية	0	4	18,82	837,38	مشتق 81-163	مبنى 1 قسم اول	الجيزة
	S271	ابراهيم حسن حنين + حبيب ابراهيم حنين	ارض زراعية	0	10	15,79	1885,47	مشتق 81-164	مبنى 1 قسم اول	الجيزة
	S272	علي حسن محمد ابو حجازي	ارض زراعية	0	12	0,61	2104,84	مشتق 83	مبنى 1 قسم اول	الجيزة
	S273	علي حسن محمد علي ابوحجازي	ارض زراعية	0	11	11,86	2011,85	مشتق 83	مبنى 1 قسم اول	الجيزة
	S274	سعيد ابراهيم شامي	ارض زراعية	0	10	8,97	1815,77	مشتق 81	مبنى 1 قسم اول	الجيزة
	S275	محمد جمال	ارض زراعية	0	1	14,34	279,60	مشتق 81	مبنى 1 قسم اول	الجيزة
	S276	حسن علي حسن عيسى	ارض زراعية	0	4	2,57	718,88	مشتق 81	مبنى 1 قسم اول	الجيزة

١٥١٥  
١٥١٥

١٥١٥

١٥١٥

١٥١٥



٢٠١٤١ (٤٤٢)

الهيئة القومية العامة للتنمية  
الريفية والتنمية بالجزيرة  
مكتب المشروع على

كثافة الملتحقات القاهرين لمشروع تطوير الطرق الصحوي الواسع بين مصدر 26 يوليو الى طريق التنمية بطول 5 كم في نطاق محافظة الجزيرة

ملاحظات	الرقم	الاسم	الوصف	المساح بالقطان		المساح (2)	رقم القطعة	الوجهين	التلحية	المركز
				ف	ب					
	S277	عمر حسن محمد ابو حجازي	ارض زراعية	0	2	20.06	496.35	83	مشتق والارزقة	الجزيرة
	S278	علاء الله	ارض زراعية	0	0	1.32	9.63	148	مشتق والارزقة	الجزيرة
	S278a	محمود تقي محمد	ارض زراعية	0	0	0.12	0.87	148	مشتق والارزقة	الجزيرة
	S279	روثة / عمر بن عمر ابو عيسى	ارض زراعية	0	7	19.47	1367.21	81	مشتق والارزقة	الجزيرة
	S280	محمد العائسي	ارض زراعية	0	0	3.31	24.16	81	مشتق والارزقة	الجزيرة
	S281	سيد جابر عاتق ابو التوازي	حوض صرف	0	0	0.41	2.97	81	مشتق والارزقة	الجزيرة
	S281	سيد جابر عاتق ابو التوازي	ارض زراعية	0	14	7.51	2505.25	149-81	مشتق والارزقة	الجزيرة
	S282	عمر عيسى	ارض قضاء غير مسورة	0	0	2.64	19.25	81	مشتق والارزقة	الجزيرة
	S283	صالح محبوب	ارض زراعية	0	4	2.36	717.37	162	مشتق والارزقة	الجزيرة
	S284	محافظة القطيف	ارض زراعية	0	5	12.88	969.09	153	مشتق والارزقة	الجزيرة
	S285	عبد طهان	حوض زرع	0	0	0.33	2.41	157	مشتق والارزقة	الجزيرة
	S285	عبد طهان	ارض زراعية	0	13	3.50	2300.95	157-161	مشتق والارزقة	الجزيرة
	S286	نبيل سلطان	ارض زراعية	0	1	12.44	265.75	162	مشتق والارزقة	الجزيرة
	S287	احمد سيد	حوض صرف مشترك (S286)	0	0	0.13	0.96	162	مشتق والارزقة	الجزيرة

مدير مشروع التنمية الريفية  
مكتب المشروع على

رئيس مكتب المشروع على

رئيس مكتب المشروع على

الطاقم بالمشروع

١٠/٨



٣١٤١ / ٢٠٢٣

الهيئة العامة للغذاء والدواء  
سببية المسئلة بالجريدة  
مكتب المحررين

كثف الملاك الطاهرين لمشروع تطوير الطريق السعودي الواسع بين مصدر 28 بوليفي الى طريق الشبيبة بطول 5 كم في نطاق محافظة الجيزة

ملاحظات	العدد	الاسم	الوصف	المسقط بالقطر		المسقط (م2)	رقم القطعة	الوضع	التعليق	المركز
				ق	ط					
	S287	احمد سعيد	حوض ري مشترك حج (S288)	0	0	2.87	162	ضمين والريزة	مبتداء الكفاري	الجيزة
	S287	احمد سعيد	اراضي زراعية	0	7	17.48	162	ضمين والريزة	ضمين الريزة	الجيزة
	S288	صباح محبوب جليلي	حوض ري مشترك حج (S287)	0	0	0.81	162	ضمين والريزة	ضمين الريزة	الجيزة
	S288	صباح محبوب جليلي	حوض ري مشترك حج (S287)	0	0	0.97	162	ضمين والريزة	ضمين الريزة	الجيزة
	S288	صباح محبوب جليلي	اراضي زراعية	0	5	20.17	1022	ضمين والريزة	مبتداء الكفاري	الجيزة
	S289	هدى النجدي	حوض ري	0	0	0.55	159	ضمين والريزة	ضمين الريزة	الجيزة
	S289	هدى النجدي	اراضي زراعية	0	1	18.42	159	ضمين والريزة	ضمين الريزة	الجيزة
	S290	كريم ر سمحة فكري خليفة خليفة النامي	اراضي زراعية	0	1	23.27	159	ضمين والريزة	ضمين الريزة	الجيزة
	S291	غريزة + نورة + بهاء	غريزة + نورة + بهاء	0	0	2.65	159	ضمين والريزة	مبتداء الكفاري	الجيزة
	S291	خليل عويش عويش سلمان	اراضي زراعية	0	4	16.14	817	ضمين والريزة	مبتداء الكفاري	الجيزة
	S769	لم يستكمل	لم يستكمل	0	0	0.04	107	ضمين والريزة	مبتداء الكفاري	الجيزة
	S770	لم يستكمل	لم يستكمل	0	0	3.81	107	ضمين والريزة	مبتداء الكفاري	الجيزة
	S771	مفاتيح سعد الامير	اراضي قضاء بها الشجار	0	0	5.06	107	ضمين والريزة	مبتداء الكفاري	الجيزة

مدير  
مدير ادارة تنمية الموارد البشرية

رئيس قسم

رئيس مكتب المحررين /

مدير

١٤٤٥





٤٩

٢٠٢٣/٨/١٠

الهيئة المصرية العامة للتخطيط  
مديرية التفتيش بالجيزة  
مكتب التدوير

كشف الحساب الخاص بمشروع تطوير الطرق الصغرى، ايراسيا بين مصدر 26 بوليفي الى طريق التنمية بطول 5 كم في نطاق محافظة الجيزة

ملاحظات	الرقم	الاسم	الوصف	المساحة بالقطر		المساحة (م <sup>2</sup> )	رقم القطعة	الموقع	التعليق	المركز
				م	ط					
		مصرف عدو	مصرف عيادان القلي	0	8	17.10	1524.99	ممن 1-90	ضمم والرقعة	الجيزة
		البنك الأهلي	مصرف ناهيا	0	12	21.34	2256.03	ممن 1 قسم اول	الرقعة القليلة	ناهيا
		مصرف ناهيا	مصرف ناهيا	0	2	15.41	482.45	ممن 21	ممن 22	ناهيا
			مصرف عيادان القلي	0	5	11.90	981.98	ممن 51	القطعة مصرية	ناهيا
			مصرف عدو المال	3	7	12.55	13919.25	ممن 68-190-70	الرقعة مصرية 27	ناهيا
			مصرف عيادان	0	4	14.13	803.19	ممن 89-114	الرقعة القليلة	ناهيا
			قرعة عدو المال الجيزي	0	7	12.42	1315.84	ممن 24-20	الرقعة القليلة	ناهيا
			قرعة بركة النخيل - الامرد	0	8	16.33	1519.38	ممن 5	الرقعة مصرية	ناهيا
			طريق	0	2	3.59	376.27	ممن 89	الرقعة مصرية 27	ناهيا
			قرعة عيادان	0	9	19.90	1720.42	ممن 57	القطعة القطنية	ناهيا
			مصرف عدو المال	2	11	17.62	10455.53	ممن 160-159	قود مصرية 9	محافظة المنيا
			مصرف عدو المال	2	8	22.92	9969.08	ممن 48-50-155	القطعة مصرية	ناهيا
			طريق	0	3	3.82	552.93	ممن 49-190-68-69	الرقعة القليلة	ناهيا
			طريق	0	16	15.48	2913.43		الرقعة القليلة	ناهيا

مديرية التفتيش بالجيزة  
مكتب التدوير

رئيس مكتب التدوير

رئيس مكتب التدوير

مكتب التدوير

١٥١٨  
١٥١







٣١٠

٣١٤١

كثف المخطط الظاهري لمشروع تكوير الطريق العمودي الواقع بين محور 26 يوليو الى طريق التنبؤية بطول 5 كم في نطاق محافظة الجيزة

وزارة الداخلية  
مديرية المساحة والجغرافيا  
مكتب المساحة

ملاحظات	العدد	الاسم	الوصف	المساحة بالمتار		المساحة (م <sup>2</sup> )	رقم القطعة	المواضع	التعليق	المسكن
				م <sup>2</sup>	م					
			طريق	0	4	708.77	مضمن 24-20	الطريق التنبؤية	نابيا	ارسيم
			طريق	0	2	396.75	مضمن 160-159-133-132	كورد نمرة 9	محافظة النين	ارسيم
			طريق	0	0	126.03	مضمن 68-190-70	الارض نمرة 27	نابيا	ارسيم
			طريق	0	4	757.37	مضمن 68-190-70	الارض نمرة 27	نابيا	ارسيم
			طريق	0	0	23.01	مضمن 68-190-70	الارض نمرة 27	نابيا	ارسيم
			طريق	0	0	167.78	مضمن 68-190-70	الارض نمرة 27	نابيا	ارسيم
			طريق	0	0	16.41	مضمن 68-190-70	الارض نمرة 22	نابيا	ارسيم
			طريق	0	3	562.47	مضمن 68-190-70	الارض نمرة 22	نابيا	ارسيم
			طريق	0	1	21.98	مضمن 68-190-70	الارض نمرة 21	نابيا	ارسيم
			طريق	0	1	335.36	مضمن 41	الارض نمرة 21	نابيا	ارسيم



مدير  
مكتب المساحة

رئيس القسم

رئيس مكتب المساحة

القسم المساحة

١٠/٨



الهيئة المصرية العامة للصحافة  
مديرية المساحة بالجيزة،  
مكتب المشروعات

كشكف الإحداثيات لمشروع تطوير الطريق القومي الواصل بين محور 26 يوليو الى طريق المنشية بطول 5 كم في نطاق محافظة الجيزة

NU.	X	Y
1	628676.4021	815116.7475
2	628703.8027	815116.7524
3	628725.6787	815127.9588
4	628739.6698	815148.1809
5	628743.4099	815172.8719
6	628746.5275	815197.6767
7	628749.645	815222.4816
8	628752.7626	815247.2864
9	628755.8802	815272.0913
10	628758.9977	815296.8961
11	628762.1153	815321.701
12	628765.582	815346.4551
13	628770.4725	815370.9719
14	628775.3848	815395.4846
15	628780.2971	815419.9972
16	628785.2093	815444.5099
17	628790.1216	815469.0225
18	628795.0339	815493.5351
19	628799.8093	815518.0741
20	628803.5095	815542.796
21	628806.6271	815567.6009
22	628809.7446	815592.4057
23	628812.8622	815617.2106
24	628815.9798	815642.0155
25	628819.0973	815666.8203
26	628822.2149	815691.6252
27	628825.3325	815716.43
28	628828.45	815741.2349
29	628831.5676	815766.0397
30	628834.6852	815790.8446
31	628838.1286	815815.6054
32	628842.3167	815840.2511
33	628847.2474	815864.7591
34	628852.9162	815889.1069
35	628859.3179	815913.2724
36	628866.4465	815937.2335
37	628874.2958	815960.9683

١٥١٣  
٥٧٣٥



رئيس القسم

رئيس مكتب المشروعات

١٢  
٢١٢١

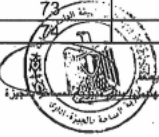


الهيئة المصرية العامة للمساحة  
مديرية المساحة بالجيزة  
مكتب المشروعات

كشف الإحداثيات لمشروع تطوير الطريق العمودي الواصل بين محور 26 بوابو إلى طريق المنشية بطول 5 كم في نطاق محافظة الجيزة

NU.	X	Y
38	628882.8584	815984.4552
39	628892.1265	816007.6728
40	628902.5455	816031.6001
41	628922.9753	816019.1942
42	628944.3441	816006.2182
43	628945.2413	815987.359
44	628934.9598	815964.574
45	628925.8514	815941.2952
46	628917.9321	815917.5853
47	628910.9323	815893.5864
48	628904.7127	815869.3736
49	628899.2798	815844.9721
50	628894.6393	815820.4077
51	628890.7961	815795.706
52	628887.6124	815770.9097
53	628884.4948	815746.1049
54	628881.3772	815721.3
55	628878.2597	815696.4952
56	628875.1421	815671.6903
57	628872.0246	815646.8855
58	628868.907	815622.0806
59	628865.7894	815597.2758
60	628862.6719	815572.4709
61	628859.5543	815547.6661
62	628856.6534	815522.8362
63	628854.8903	815497.9007
64	628853.5582	815472.9362
65	628852.2262	815447.9717
66	628850.8941	815423.0073
67	628849.562	815398.0428
68	628848.23	815373.0783
69	628846.8979	815348.1138
70	628844.9486	815323.1981
71	628841.831	815298.3932
72	628838.7134	815273.5884
73	628835.5959	815248.7835
	628832.4783	815223.9786

١٥٢  
٣١٢  
١٥٢



رئيس مكتب المشروعات

٢٤  
٢١٢١

٣٦ الجريدة الرسمية - العدد ٣٢ تابع (ب) في ١٠ أغسطس سنة ٢٠٢٣



٣٣

الهيئة المصرية العامة للمساحة  
مديرية المساحة بالجيزة  
مكتب المشروعات

كشف الإحداثيات لمشروع تطوير الطريق العمودي الواصل بين محور 26 يوليو الى طريق المنشية بطول 5 كم في نطاق محافظة الجيزة

NU.	X	Y
75	628829.3607	815199.1738
76	628826.2432	815174.3689
77	628823.1256	815149.5641
78	628828.2055	815125.7094
79	628848.551	815112.343
80	628873.4839	815110.9833
81	628952.2884	816001.394
82	628847.0491	815062.2278
83	628823.6371	815054.7542
84	628809.3161	815034.7822
85	628805.5959	815010.0895
86	628802.4784	814985.2847
87	628799.3608	814960.4798
88	628796.2432	814935.675
89	628793.2461	814910.8553
90	628790.3565	814886.0229
91	628787.5736	814861.1783
92	628784.8975	814836.3219
93	628782.3282	814811.4543
94	628779.8658	814786.5759
95	628777.5104	814761.6872
96	628775.1605	814736.7982
97	628771.8445	814712.0216
98	628767.8683	814687.3398
99	628763.8905	814662.6583
100	628759.9128	814637.9768
101	628755.935	814613.2952
102	628752.4324	814588.5443
103	628750.1819	814563.6485
104	628748.9054	814538.6814
105	628747.6933	814513.7108
106	628746.4813	814488.7402
107	628745.2692	814463.7696
108	628744.0571	814438.799
109	628742.8451	814413.8284
110	628741.633	814388.8578
111	628740.4209	814363.8872

البيانات

رئيس قسم  
مديرية المساحة بالجيزة

رئيس القسم

رئيس مكتب المشروعات



٢٥  
٢١٢

الجريدة الرسمية - العدد ٣٢ تابع (ب) في ١٠ أغسطس سنة ٢٠٢٣ ٣٧



الهيئة المصرية العامة للمساحة  
مديرية المساحة بالجيزة  
مكتب المشروعات

كشف الاحداثيات لمشروع تطوير الطريق العمودي الواصل بين محور 26 يوليو الى طريق المشدية بطول 5 كم في نطاق محافظة الجيزة

NU.	X	Y
112	628739.2089	814338.9166
113	628737.9968	814313.946
114	628736.7847	814288.9754
115	628735.5727	814264.0048
116	628734.3606	814239.0342
117	628733.1485	814214.0636
118	628731.9365	814189.093
119	628730.7244	814164.1224
120	628729.5123	814139.1518
121	628728.3003	814114.1812
122	628727.3356	814089.202
123	628727.7509	814064.2063
124	628728.2855	814039.212
125	628728.8201	814014.2177
126	628729.1061	813989.2214
127	628728.0309	813964.2456
128	628726.8188	813939.275
129	628725.6068	813914.3044
130	628724.3948	813889.3338
131	628723.1828	813864.3632
132	628721.9766	813839.3923
133	628723.2067	813814.4553
134	628728.8158	813790.1263
135	628738.628	813767.168
136	628752.3357	813746.3003
137	628769.5092	813728.1774
138	628789.6098	813713.3677
139	628811.9984	813702.3129
140	628833.6697	813689.9699
141	628851.7793	813672.8223
142	628865.2858	813651.8564
143	628873.5341	813628.3082
144	628882.4399	813604.9831
145	628895.3068	813583.5864
146	628911.734	813564.7842
147	628931.2103	813549.162
148	628953.1291	813537.2062

١٢١٢  
١٢١٢



٢٦  
١٢١٢



الهيئة المصرية العامة للمساحة  
مديرية المساحة بالجيزة  
مكتب المشروعات

كثف الإحداثيات لمشروع تطوير الطريق العمودي الواصل بين محور 26 يوليو إلى طريق المنشية بطول 5 كم في نطاق محافظة الجيزة

NU.	X	Y
149	628976.808	813529.2889
150	629001.5038	813525.5799
151	629026.4011	813523.3166
152	629051.2984	813521.0532
153	629076.1958	813518.7899
154	629101.0931	813516.5265
155	629125.9904	813514.2632
156	629150.8523	813511.7187
157	629175.5308	813507.7223
158	629200.2093	813503.7258
159	629224.8878	813499.7294
160	629249.6051	813496.0428
161	629270.7633	813494.2119
162	629268.6813	813465.5246
163	629266.8717	813440.5902
164	629249.0341	813433.7596
165	629224.0343	813433.8615
166	629199.0345	813433.9633
167	629174.0348	813434.0652
168	629149.0479	813434.4607
169	629124.1415	813436.622
170	629099.2297	813438.7199
171	629074.3136	813440.7662
172	629049.3975	813442.8125
173	629024.4814	813444.8588
174	628999.565	813446.8926
175	628974.7444	813444.644
176	628951.4512	813435.7812
177	628931.4135	813420.9618
178	628916.118	813401.2853
179	628906.6993	813378.2113
180	628903.3104	813353.4793
181	628901.1345	813328.5742
182	628895.0914	813304.4117
183	628882.1904	813283.1065
184	628863.5795	813266.5543
185	628840.9144	813256.2276

١٣١٤  
١٣١٥



٢٧  
٢١٢٩



الهيئة المصرية العامة للمساحة  
مديرية المساحة بالجزيرة  
مكتب المشروعات

كشف الإحداثيات لمشروع تطوير الطريق العمودي الواصل بين محور 26 يوليو إلى طريق المنشية بطول 5 كم في نطاق محافظة الجيزة



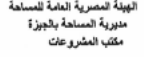
NU.	X	Y
186	628816.2136	813252.9214
187	628791.2271	813252.0988
188	628766.2407	813251.2762
189	628741.3036	813249.8385
190	628718.2269	813240.6785
191	628700.6525	813223.1405
192	628691.4449	813200.0827
193	628689.73	813175.1581
194	628688.518	813150.1875
195	628687.3059	813125.2169
196	628686.0939	813100.2463
197	628684.8819	813075.2757
198	628683.6698	813050.3051
199	628681.6356	813025.3945
200	628678.6829	813000.5694
201	628675.7301	812975.7444
202	628672.7774	812950.9194
203	628670.629	812926.0188
204	628669.4169	812901.0482
205	628668.2049	812876.0776
206	628666.9929	812851.107
207	628665.7809	812826.1364
208	628664.5688	812801.1658
209	628663.3568	812776.1952
210	628662.1448	812751.2246
211	628660.9328	812726.254
212	628606.148	812732.0227
213	628607.36	812756.9934
214	628608.5721	812781.964
215	628609.7841	812806.9346
216	628610.9961	812831.9052
217	628612.2081	812856.8758
218	628613.4202	812881.8464
219	628614.6322	812906.817
220	628615.8442	812931.7876
221	628616.2206	812956.7778
222	628615.6921	812981.7722

(أ) اسم لجان



٤٨  
٢/٢٩



٤٠ الجريدة الرسمية - العدد ٣٢ تابع (ب) في ١٠ أغسطس سنة ٢٠٢٣



الهيئة المصرية العامة للمساحة  
 مديرية المساحة بالجيزة  
 مكتب المشروعات

كشف الإحداثيات لمشروع تطوير الطريق القومي الواصل بين محور 26 يوليو إلى طريق المشية بطول 5 كم في نطاق محافظة الجيزة

NU.	X	Y
223	628615.1635	813006.7666
224	628614.635	813031.761
225	628614.9012	813056.7446
226	628616.1132	813081.7152
227	628617.3252	813106.6858
228	628618.5373	813131.6564
229	628619.7493	813156.627
230	628620.9613	813181.5976
231	628621.7115	813206.5781
232	628618.6952	813231.3625
233	628611.3547	813255.2263
234	628599.9203	813277.4214
235	628584.7504	813297.2516
236	628566.3208	813314.0954
237	628545.2092	813327.4245
238	628522.5232	813337.9016
239	628502.1545	813352.293
240	628485.7977	813371.1199
241	628474.3935	813393.2997
242	628466.9911	813417.1672
243	628456.3982	813439.776
244	628441.9573	813460.1392
245	628423.8304	813477.3088
246	628402.9686	813491.026
247	628380.0209	813500.8638
248	628355.7016	813506.5161
249	628330.8658	813509.3717
250	628306.0565	813512.4522
251	628281.2869	813515.8375
252	628256.5608	813519.5269
253	628231.8819	813523.5199
254	628207.2539	813527.8159
255	628183.085	813534.1334
256	628159.0302	813540.9426
257	628134.9754	813547.7518
258	628110.9205	813554.561
259	628086.669	813560.6173

رئيس المديرية العامة للمساحة  
 رئيس مكتب المشروعات

٢٩  
 ٢١٢١



الجريدة الرسمية - العدد ٣٢ تابع (ب) في ١٠ أغسطس سنة ٢٠٢٣ ٤١



الهيئة المصرية العامة للمساحة  
مديرية المساحة بالقاهرة  
مكتب المشروعات

كشف الإحداثيات لمشروع تطوير الطريق العمودي الواصل بين محور 26 يوليو إلى طريق المنشية بطول 5 كم في نطاق محافظة الجيزة

NU.	X	Y
260	628061.7534	813558.6174
261	628036.8357	813556.5907
262	628011.918	813554.564
263	628001.7828	813568.7078
264	628001.571	813593.7069
265	628008.5376	813617.6683
266	628016.1279	813642.5934
267	628039.0755	813635.7558
268	628063.1203	813628.9118
269	628087.2491	813622.3702
270	628111.4581	813616.132
271	628135.8322	813610.595
272	628160.5453	813606.837
273	628185.3053	813603.381
274	628210.0652	813599.9249
275	628234.8101	813596.3671
276	628259.5491	813592.9263
277	628284.4468	813590.6664
278	628309.3444	813588.4065
279	628334.2421	813586.1466
280	628359.1397	813583.8867
281	628384.0374	813581.6267
282	628408.957	813579.7981
283	628433.1243	813585.4889
284	628454.3729	813598.5958
285	628460.1945	813611.5402
286	628444.4748	813620.4333
287	628451.7572	813638.3042
288	628474.3769	813645.6971
289	628488.025	813666.4907
290	628501.7117	813687.3395
291	628519.9684	813704.3303
292	628541.7454	813716.486
293	628565.3439	813724.7059
294	628587.5722	813736.0754
295	628607.4467	813751.1873
296	628624.3442	813769.5676

١٠ / ٢٠٢٣



رئيس المكتب للمشروعات

١٠ / ٢٠٢٣



٣٩

الهيئة المصرية العامة للمساحة  
مديرية المساحة بالجيزة  
مكتب المشروعات

كشف الإحداثيات لمشروع تطوير الطريق العمودي الواصل بين محور 26 يوليو إلى طريق المنشية بطول 5 كم في نطاق محافظة الجيزة

NU.	X	Y
297	628637.735	813790.6402
298	628647.199	813813.7442
299	628652.4397	813838.1553
300	628654.0401	813863.0974
301	628655.2521	813888.068
302	628656.4641	813913.0386
303	628657.6762	813938.0092
304	628658.8882	813962.9798
305	628660.1002	813987.9504
306	628662.3024	814012.847
307	628665.2552	814037.672
308	628668.2079	814062.497
309	628671.1607	814087.322
310	628673.1411	814112.2367
311	628674.3531	814137.2073
312	628675.5652	814162.1779
313	628676.7772	814187.1485
314	628677.9892	814212.1191
315	628679.2012	814237.0897
316	628680.4133	814262.0603
317	628681.6253	814287.0309
318	628682.8373	814312.0015
319	628684.0493	814336.9721
320	628685.2614	814361.9427
321	628686.4734	814386.9133
322	628687.6854	814411.8839
323	628688.8975	814436.8545
324	628690.1095	814461.8251
325	628691.3215	814486.7957
326	628692.5335	814511.7663
327	628693.7456	814536.7369
328	628694.6612	814561.7185
329	628694.4124	814586.7153
330	628693.816	814611.7082
331	628693.2196	814636.701
332	628692.6232	814661.6939
333	628692.0268	814686.6868

١٥  
١٤  
١٣  
١٢  
١١  
١٠  
٩  
٨  
٧  
٦  
٥  
٤  
٣  
٢  
١



٤٢-٤  
٢١٢٦

الجريدة الرسمية - العدد ٣٢ تابع (ب) في ١٠ أغسطس سنة ٢٠٢٣ ٤٣



٤١

الهيئة المصرية العامة للمساحة  
مديرية المساحة بالجيزة  
مكتب المشروعات

كشفا الاحداثيات لمشروع تطوير الطريق العمودي الواصل بين محور 26 يوليو الى طريق المنشية بطول 5 كم في نطاق محافظة الجيزة

NU.	X	Y
334	628691.9284	814711.6842
335	628693.0524	814736.6564
336	628695.1743	814761.5658
337	628697.4771	814786.4595
338	628699.8906	814811.3427
339	628702.4147	814836.2149
340	628705.0495	814861.0757
341	628707.7948	814885.9245
342	628710.6507	814910.7608
343	628713.617	814935.5842
344	628716.7047	814960.3927
345	628719.8223	814985.1976
346	628722.9399	815010.0024
347	628726.0574	815034.8073
348	628723.8066	815058.9017
349	628701.1431	815066.4964
350	628660.0685	812708.4476
351	628605.1331	812711.1141
352	629266.3148	813432.9169
353	628001.9094	813553.7499
354	628466.961	813611.7049
355	628444.4748	813611.1577
356	628444.4748	813638.1492
357	628461.1876	813638.5049
358	628676.1538	815067.2264
359	628872.0386	815061.5044

١  
٢  
٣  
٤  
٥  
٦  
٧  
٨  
٩  
١٠  
١١  
١٢  
١٣  
١٤  
١٥  
١٦  
١٧  
١٨  
١٩  
٢٠  
٢١  
٢٢  
٢٣  
٢٤  
٢٥  
٢٦  
٢٧  
٢٨  
٢٩  
٣٠  
٣١  
٣٢  
٣٣  
٣٤  
٣٥  
٣٦  
٣٧  
٣٨  
٣٩  
٤٠  
٤١  
٤٢  
٤٣  
٤٤  
٤٥  
٤٦  
٤٧  
٤٨  
٤٩  
٥٠  
٥١  
٥٢  
٥٣  
٥٤  
٥٥  
٥٦  
٥٧  
٥٨  
٥٩  
٦٠  
٦١  
٦٢  
٦٣  
٦٤  
٦٥  
٦٦  
٦٧  
٦٨  
٦٩  
٧٠  
٧١  
٧٢  
٧٣  
٧٤  
٧٥  
٧٦  
٧٧  
٧٨  
٧٩  
٨٠  
٨١  
٨٢  
٨٣  
٨٤  
٨٥  
٨٦  
٨٧  
٨٨  
٨٩  
٩٠  
٩١  
٩٢  
٩٣  
٩٤  
٩٥  
٩٦  
٩٧  
٩٨  
٩٩  
١٠٠

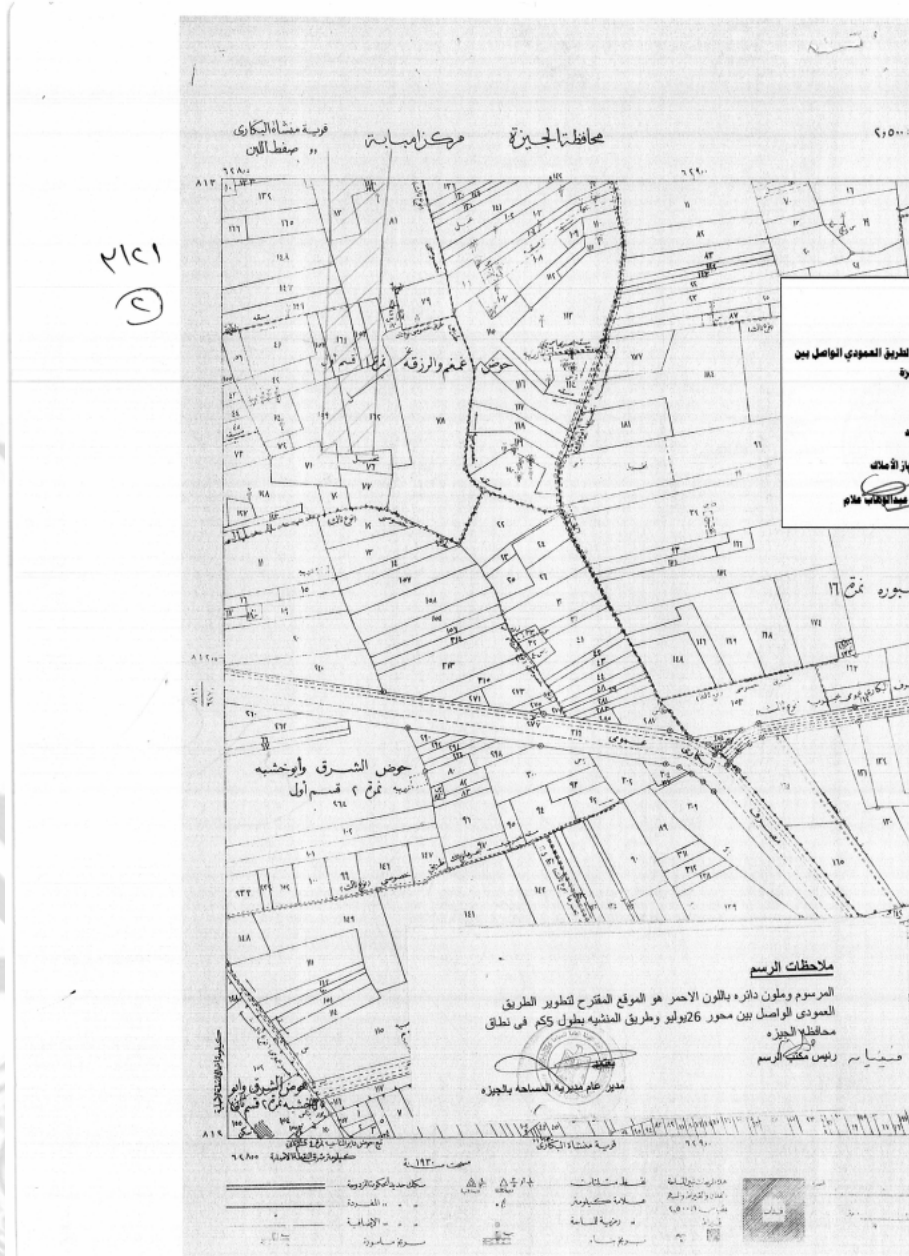


رئيس القسم

رئيس مكتب المشروعات

٤٤-٤٤  
٧١٢١











٢١٢١  
٥

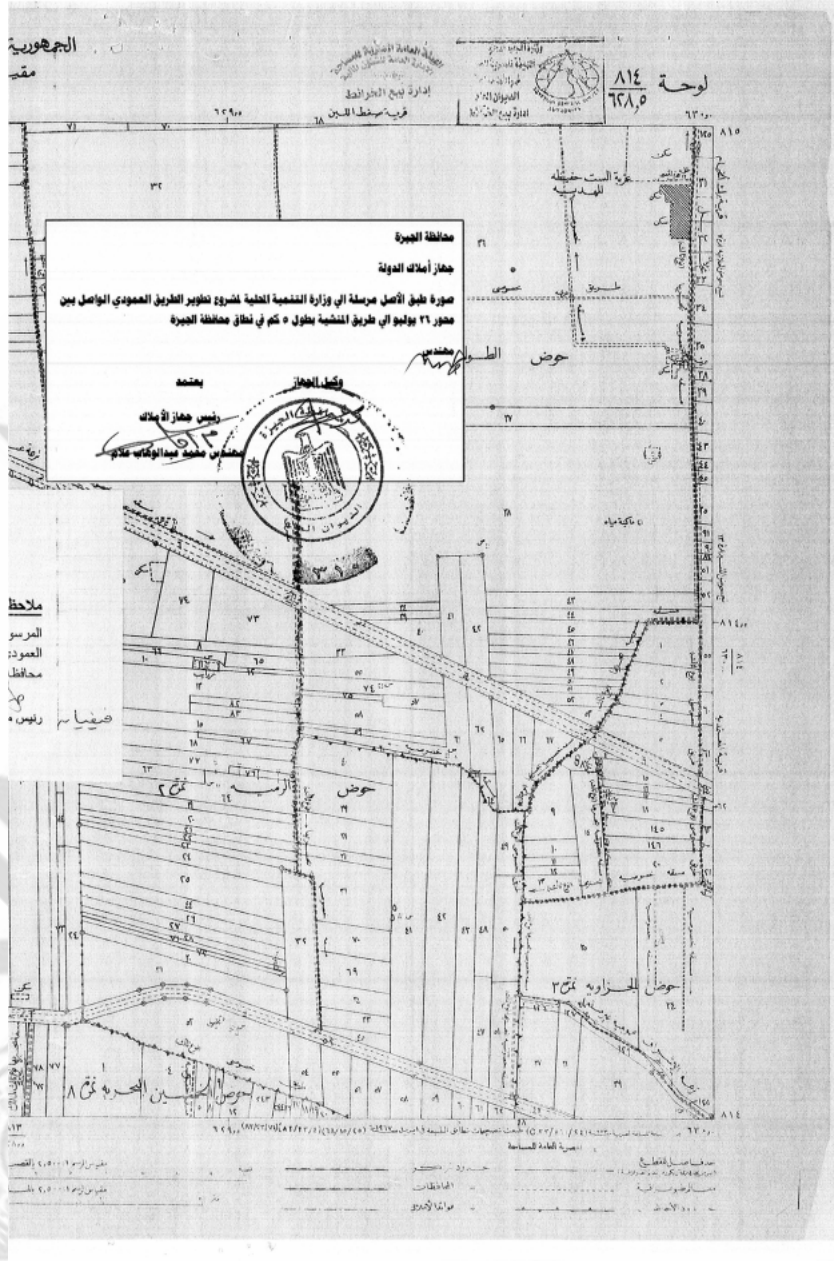
الجمهورية العربية السورية  
 وزارة التنمية العلية  
 مديرية عام متفرقة المساحة بالجيزة

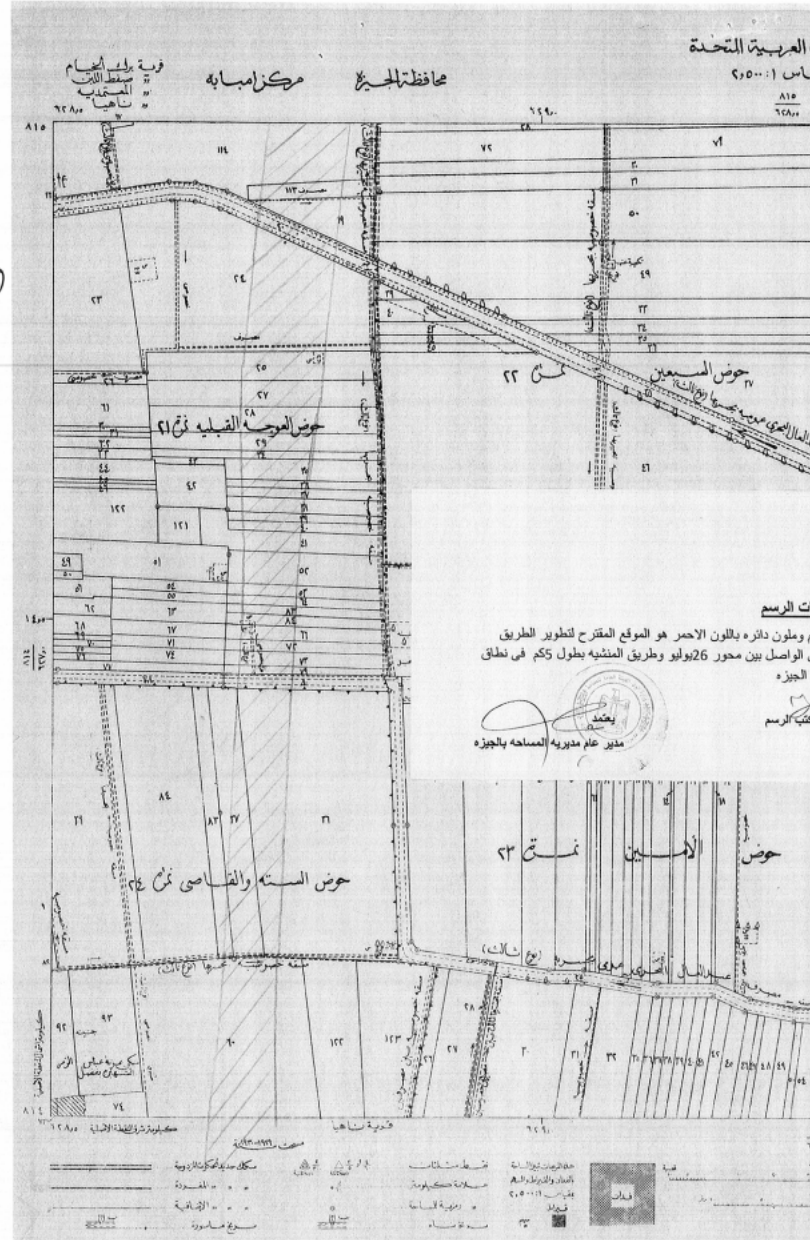


الجريدة الرسمية - العدد ٣٢ تابع (ب) في ١٠ أغسطس سنة ٢٠٢٣ ٤٩



٢١٢





٢١٢١  
 ①





طبعت بالهيئة العامة لشئون المطابع الأميرية

رئيس مجلس الإدارة

محاسب/ أشرف إمام عبد السلام

رقم الإيداع بدار الكتب ٦٥ لسنة ٢٠٢٣

٧٠٩- ٢٠٢٣/٨/١٦ - ٢٠٢٣/٢٥١٤٩



المطابع الأميرية  
طبعة الهيئة العامة لشئون المطابع الأميرية  
طبعة الهيئة العامة لشئون المطابع الأميرية