

جمهورية مصر العربية



رَأْسُ السَّنَةِ الْجُمْهُورِيَّةِ

الجريدة الرسمية

الثمن ١٥ جنيهاً

السنة السابعة والستون	الصادر في ٢٦ جمادى الأولى سنة ١٤٤٦ هـ الموافق (٢٨ نوفمبر سنة ٢٠٢٤ م)	العدد ٤٨
--------------------------	---	-------------

محتويات العدد :

رقم الصفحة

قرارات رئيس مجلس الوزراء

٣	قرار رقم ٣٤٠١ لسنة ٢٠٢٤
٥	قرار رقم ٣٤٠٢ لسنة ٢٠٢٤
٧	قرار رقم ٣٤٠٣ لسنة ٢٠٢٤
٩	قرار رقم ٣٤٠٤ لسنة ٢٠٢٤
١١	قرار رقم ٣٤٠٥ لسنة ٢٠٢٤
١٣	قرار رقم ٣٤٠٦ لسنة ٢٠٢٤
١٥	قرار رقم ٣٤٠٧ لسنة ٢٠٢٤
١٧	قرار رقم ٣٤٠٨ لسنة ٢٠٢٤
١٩	قرار رقم ٣٤٠٩ لسنة ٢٠٢٤
٢١	قرار رقم ٣٤١٠ لسنة ٢٠٢٤
٢٣	قرار رقم ٣٤١١ لسنة ٢٠٢٤
٢٥	قرار رقم ٣٤١٢ لسنة ٢٠٢٤
٢٧	قرار رقم ٣٤١٣ لسنة ٢٠٢٤
٢٩	قرار رقم ٣٤١٤ لسنة ٢٠٢٤
٣٢	قرار رقم ٣٤١٥ لسنة ٢٠٢٤
٣٤	قرار رقم ٣٥٣٠ لسنة ٢٠٢٤

قرار رئيس مجلس الوزراء

رقم ٣٤٠١ لسنة ٢٠٢٤

رئيس مجلس الوزراء

بعد الاطلاع على الدستور ؛

وعلى قانون نظام الإدارة المحلية الصادر بالقانون رقم ٤٣ لسنة ١٩٧٩
وتعديلاته ؛

وعلى المرسوم بقانون رقم ١١٦ لسنة ٢٠١١ بحل المجالس الشعبية المحلية ؛
وعلى طلب محافظ المنيا ؛

وعلى ما عرضه وزير التنمية المحلية ؛

قرر:

(المادة الأولى)

تُخصّص قطعة أرض من أملاك الدولة الخاصة بمساحة ٧٥١ م^٢ زمام قرية السعدية
ناحية قرية القيس التابعة للوحدة المحلية لمركز ومدينة بنى مزار بمحافظة المنيا، وفقاً
للوحة وجدول الإحداثيات المرفقين، بالمجان، لصالح الهيئة القومية لمياه الشرب
والصرف الصحى لإقامة محطة رفع صرف صحى .

(المادة الثانية)

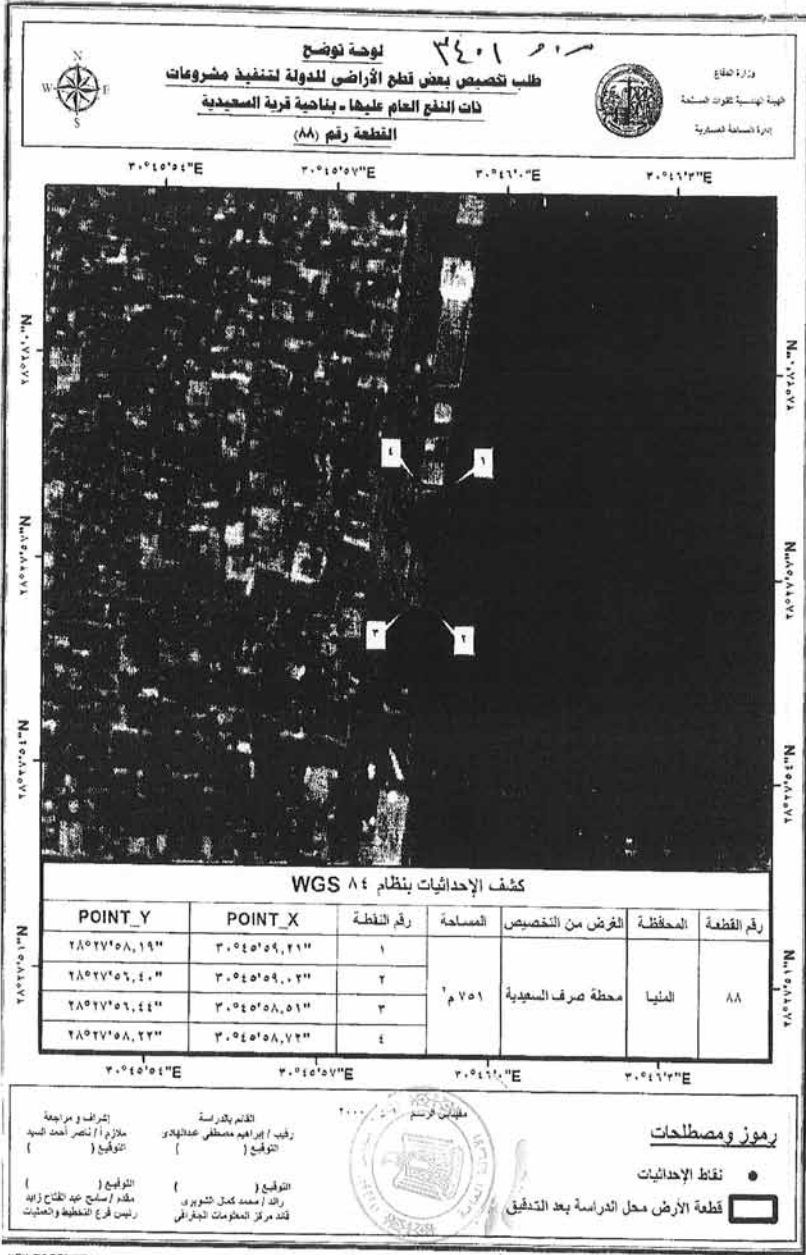
يُنشر هذا القرار فى الجريدة الرسمية، وعلى الجهات المختصة تنفيذه .

صدر برئاسة مجلس الوزراء فى ١١ ربيع الآخر سنة ١٤٤٦ هـ

(الموافق ١٤ أكتوبر سنة ٢٠٢٤ م) .

رئيس مجلس الوزراء

دكتور/ مصطفى كمال مدبولى



\\FILESERVER100\Extra_Work@Server\DATA\٢٠٢١\١٠\٢٠٢٤\١٠٠١\Mxd\٨٨\قطعة الأرض عليها القطعة رقم ٨٨.mxd

٣٤٠١

قرار رئيس مجلس الوزراء

رقم ٣٤٠٢ لسنة ٢٠٢٤

رئيس مجلس الوزراء

بعد الاطلاع على الدستور ؛

وعلى قانون نظام الإدارة المحلية الصادر بالقانون رقم ٤٣ لسنة ١٩٧٩

وتعديلاته ؛

وعلى المرسوم بقانون رقم ١١٦ لسنة ٢٠١١ بحل المجالس الشعبية المحلية ؛

وعلى طلب محافظ المنيا ؛

وعلى ما عرضته وزيرة التنمية المحلية ؛

قرر:

(المادة الأولى)

تُخصص قطعة أرض من أملاك الدولة الخاصة (تبرع ورثة المواطنين / أحمد عبد العزيز عمر وطارق محمد عمر) بمساحة ١٧٥٤ م^٢ زمام عزبة إسحق ناحية قرية بنى سالم التابعة للوحدة المحلية لمركز ومدينة ديمواس بمحافظة المنيا ، وفقاً للوحة وجدول الإحداثيات المرفقين ، بالمجان ، لصالح الهيئة العامة للأبنية التعليمية لإقامة مدرسة ثانوى عليها .

(المادة الثانية)

يُنشر هذا القرار فى الجريدة الرسمية ، وعلى الجهات المختصة تنفيذه .

صدر برئاسة مجلس الوزراء فى ١١ ربيع الآخر سنة ١٤٤٦ هـ

(الموافق ١٤ أكتوبر سنة ٢٠٢٤ م) .

رئيس مجلس الوزراء

دكتور/ مصطفى كمال مدبولى



٢٤٥٠٢



بالإشارة إلى كتاب الإمتاحة العامة لوزارة الدفاع رقم ٢٣٣٢٨ للموقع المقترح لإقامة مدرسة ثانوي عام عزية اسحق - قرية بني سالم

الغرض من التخصيص	مدرسة تعظيم ثانوي علم
المركز	ديرعواس
الوحدة المحلية	عزبة اسحق قرية بني سالم
الحيز العمراني	خارج الحيز العمراني
الملاحية	تبرع اهالي
المساحة (م س طقف)	٢١٧٥٤ ف 0.42

X	Y
T0 48 0.620	27 38 42.920
30 48 1.515	27 38 43.228
30 48 2.020	27 38 40.837
30 48 1.170	27 38 40.780

مدير عام الجهاز أملاك الدولة

س. م. م. م.

عضو الجهاز

س. م. م. م.

وكيل اول الوزارة
لواء ا.ح. ياسر عبدالعزیز
س. م. م. م.
٢٠٢٤/١١/٢٨
المستقر العام



قرار رئيس مجلس الوزراء

رقم ٣٤٠٣ لسنة ٢٠٢٤

رئيس مجلس الوزراء

بعد الاطلاع على الدستور ؛

وعلى قانون نظام الإدارة المحلية الصادر بالقانون رقم ٤٣ لسنة ١٩٧٩
وتعديلاته ؛

وعلى المرسوم بقانون رقم ١١٦ لسنة ٢٠١١ بحل المجالس الشعبية المحلية ؛
وعلى طلب محافظ بنى سويف ؛
وعلى ما عرضته وزيرة التنمية المحلية ؛

قرر:

(المادة الأولى)

تخصص قطعة أرض من أملاك الدولة الخاصة بمساحة ٢٠٠ م^٢ زمام قرية واحد
(قرية الأمانى) ناحية قرية مازورة التابعة للوحدة المحلية لمركز ومدينة سمسطا
بمحافظة بنى سويف ، وفقاً للوحة وجدول الإحداثيات المرفقين ، بالمجان ، لصالح
مديرية التربية والتعليم بالمحافظة لإقامة مدرسة مجتمعية .

(المادة الثانية)

يُنشر هذا القرار فى الجريدة الرسمية ، وعلى الجهات المختصة تنفيذه .

صدر برئاسة مجلس الوزراء فى ١١ ربيع الآخر سنة ١٤٤٦ هـ

(الموافق ١٤ أكتوبر سنة ٢٠٢٤ م) .

رئيس مجلس الوزراء

دكتور/ مصطفى كمال مدبولى

قرار رئيس مجلس الوزراء

رقم ٣٤٠٤ لسنة ٢٠٢٤

رئيس مجلس الوزراء

بعد الاطلاع على الدستور ؛

وعلى قانون نظام الإدارة المحلية الصادر بالقانون رقم ٤٣ لسنة ١٩٧٩
وتعديلاته ؛

وعلى المرسوم بقانون رقم ١١٦ لسنة ٢٠١١ بحل المجالس الشعبية المحلية ؛
وعلى طلب محافظ بنى سويف ؛
وعلى ما عرضته وزيرة التنمية المحلية ؛

قرر:

(المادة الأولى)

تُخصص قطعة أرض من أملاك الدولة الخاصة بمساحة ٣٠٠ م^٢ زمام قرية طوه ناحية قرية قمبش الحمراء التابعة للوحدة المحلية لمركز ومدينة ببا بمحافظة بنى سويف، وفقاً للوحة وجدول الإحداثيات المرفقين، بالمجان، لصالح الهيئة القومية لمياه الشرب والصرف الصحى لإقامة محطة رفع صرف صحى فرعية .

(المادة الثانية)

يُنشر هذا القرار فى الجريدة الرسمية، وعلى الجهات المختصة تنفيذه .

صدر برئاسة مجلس الوزراء فى ١١ ربيع الآخر سنة ١٤٤٦ هـ

(الموافق ١٤ أكتوبر سنة ٢٠٢٤ م) .

رئيس مجلس الوزراء

دكتور/ مصطفى كمال مدبولى

قرار رئيس مجلس الوزراء

رقم ٣٤٠٥ لسنة ٢٠٢٤

رئيس مجلس الوزراء

بعد الاطلاع على الدستور ؛

وعلى قانون نظام الإدارة المحلية الصادر بالقانون رقم ٤٣ لسنة ١٩٧٩

وتعديلاته ؛

وعلى المرسوم بقانون رقم ١١٦ لسنة ٢٠١١ بحل المجالس الشعبية المحلية ؛

وعلى طلب محافظ بنى سويف ؛

وعلى ما عرضته وزيرة التنمية المحلية ؛

قرر:

(المادة الأولى)

تُخصّص قطعة أرض من أملاك الدولة الخاصة (تبرع المواطن/ شحاتة صالح محمد أحمد) بمساحة ٤٠٠م^٢ زمام قرية نزلة الشريف ناحية قرية قميش التابعة للوحدة المحلية لمركز ومدينة ببا بمحافظة بنى سويف، وفقاً للوحة وجدول الإحداثيات المرفقين، بالمجان، لصالح الهيئة القومية لمياه الشرب والصرف الصحى، لإقامة محطة رفع صرف صحى فرعية .

(المادة الثانية)

يُنشر هذا القرار فى الجريدة الرسمية، وعلى الجهات المختصة تنفيذه .

صدر برئاسة مجلس الوزراء فى ١١ ربيع الآخر سنة ١٤٤٦ هـ

(الموافق ١٤ أكتوبر سنة ٢٠٢٤ م) .

رئيس مجلس الوزراء

دكتور/ مصطفى كمال مدبولى



٢٤٠٥

<p>إدارة تخطيط المدن والرياح</p> <p>إدارة مدينة الرياض، حي النور، ١١٥٠٠</p> <p>قريبة من طريق الرياض - مكة المكرمة</p> <p>عنوان الموقع: الرياض، حي النور، ١١٥٠٠</p>		<p>الغرض من التخصيص</p> <p>١٢٠٠٠</p> <p>مخطط وضع صرف صحي بمساحة</p>
المحافظة	الرياض	
المركز	قريبة من الرياض	
المنطقة	قسم الرياض	
الوحدة الحضرية	٢٤٠٠٠	
المساحة ٢	مساحة ٤ أقران و ٥٥٠ م ² اسم	
المساحة المزمعة	علاج الإحتياجات بنظام	
المساحة المزمعة	مخطط الإحتياجات بنظام	
رقم الترخيص (١)	خط الطول (١)	دائرة العرض (١)
28.980038	30.961505	28.980038
28.979894	30.96142	28.979894
28.979986	30.961217	28.979986
28.98013	30.961303	28.98013
1	2	3
4		



تم تخصيص الموقع بناء على الحدود المنسوبة في المخطط رقم ١١٥٠٠/١١٥٠٠/١١٥٠٠

الحدود المنسوبة على الطبيعة من قبل الوحدة الحضرية

من المخطوطات رقم ١١٥٠٠/١١٥٠٠/١١٥٠٠

التوقيع: مدير إدارة تخطيط المدن والرياح

قرار رئيس مجلس الوزراء

رقم ٣٤٠٦ لسنة ٢٠٢٤

رئيس مجلس الوزراء

بعد الاطلاع على الدستور ؛

وعلى قانون نظام الإدارة المحلية الصادر بالقانون رقم ٤٣ لسنة ١٩٧٩
وتعديلاته ؛

وعلى المرسوم بقانون رقم ١١٦ لسنة ٢٠١١ بحل المجالس الشعبية المحلية ؛
وعلى طلب محافظ الوادى الجديد ؛
وعلى ما عرضته وزيرة التنمية المحلية ؛

قرر:

(المادة الأولى)

تُخصص قطعة أرض من أملاك الدولة الخاصة بمساحة ٢٨, ١١٣٤٣ م^٢ ضمن
منطقة الصحوة بقرية الجهاد التابعة للوحدة المحلية لمركز ومدينة الداخلة بمحافظة
السوادى الجديد ، وفقاً للوحة وجدول الإحداثيات المرفقين ، بالمجان ، لصالح مديرية
التربية والتعليم بالمحافظة لتوفير وضع مدرسة الجهاد للتعليم الأساسى .

(المادة الثانية)

يُنشر هذا القرار فى الجريدة الرسمية ، وعلى الجهات المختصة تنفيذه .

صدر برئاسة مجلس الوزراء فى ١١ ربيع الآخر سنة ١٤٤٦ هـ

(الموافق ١٤ أكتوبر سنة ٢٠٢٤ م) .

رئيس مجلس الوزراء

دكتور/ مصطفى كمال مدبولى

قرار رئيس مجلس الوزراء

رقم ٣٤٠٧ لسنة ٢٠٢٤

رئيس مجلس الوزراء

بعد الاطلاع على الدستور ؛

وعلى قانون نظام الإدارة المحلية الصادر بالقانون رقم ٤٣ لسنة ١٩٧٩
وتعديلاته ؛

وعلى المرسوم بقانون رقم ١١٦ لسنة ٢٠١١ بحل المجالس الشعبية المحلية ؛
وعلى طلب محافظ الوادى الجديد ؛
وعلى ما عرضته وزيرة التنمية المحلية ؛

قرر:

(المادة الأولى)

تُخصص قطعة أرض من أملاك الدولة الخاصة بمساحة ٣٠٠٠٠ م^٢ بمدينة الخارجة
بمحافظة الوادى الجديد ، وفقاً للوحة وجدول الإحداثيات المرفقين ، بالمجان ،
لصالح أمانة المراكز الطبية المتخصصة التابعة لوزارة الصحة والسكان لإقامة مركز
لعلاج الأورام .

(المادة الثانية)

يُنشر هذا القرار فى الجريدة الرسمية ، وعلى الجهات المختصة تنفيذه .

صدر برئاسة مجلس الوزراء فى ١١ ربيع الآخر سنة ١٤٤٦ هـ

(الموافق ١٤ أكتوبر سنة ٢٠٢٤ م) .

رئيس مجلس الوزراء


دكتور/ مصطفى كمال مدبولى

٧٤٠٧
٢٠٢٤

اقامة مركز لتماثل اجال ورام بالطريق الدائري الشرقي

٣٤٠٧

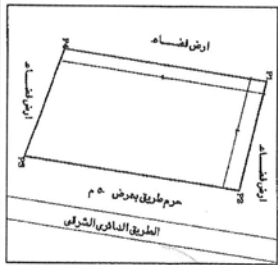
٢٠٢٤



مدير عام الامارات الهندسية
مدير قسم التخطيط
مصدق عبد الله
اصلاح مصور عطية

مدير عام الامارات الهندسية
مدير قسم التخطيط
مصدق عبد الله
اصلاح مصور عطية

مدير الامارات الدولية
مصدق عبدالله
مفتحي التخطيط
سارقمص عبدالله



Point	Long.	Lat.
P1	30.576417	25.477825
P2	30.577371	25.477568
P3	30.577111	25.475778
P4	30.576158	25.476035

العرض من التخصيص	اقامة مركز لتماثل اجال ورام بالطريق الدائري الشرقي
المركز	مركز الخارجية
الوحدة	مركز الخارجية
الجزء المصروف	خارج الميزانية المصروف المخصص للخارجية
المساحة	المطابق لـ
المساحة (بالقدم)	٨٠٠٠ متر مربع



قرار رئيس مجلس الوزراء

رقم ٣٤٠٨ لسنة ٢٠٢٤

رئيس مجلس الوزراء

بعد الاطلاع على الدستور ؛

وعلى قانون نظام الإدارة المحلية الصادر بالقانون رقم ٤٣ لسنة ١٩٧٩
وتعديلاته ؛

وعلى المرسوم بقانون رقم ١١٦ لسنة ٢٠١١ بحل المجالس الشعبية المحلية ؛
وعلى طلب محافظ الشرقية ؛
وعلى ما عرضته وزيرة التنمية المحلية ؛

قرر:

(المادة الأولى)

تُخصّص قطعة أرض من أملاك الدولة الخاصة بمساحة ١٠٨ م^٢ زمام عزبة الحكيم
التابعة للوحدة المحلية لمركز ومدينة الزقازيق بمحافظة الشرقية ، وفقاً للوحة وجدول
الإحداثيات المرفقين ، بالمجان ، لصالح هيئة الإسعاف المصرية لإقامة نقطة إسعاف .

(المادة الثانية)

يُنشر هذا القرار فى الجريدة الرسمية ، وعلى الجهات المختصة تنفيذه .

صدر برئاسة مجلس الوزراء فى ١١ ربيع الآخر سنة ١٤٤٦ هـ

(الموافق ١٤ أكتوبر سنة ٢٠٢٤ م) .

رئيس مجلس الوزراء

دكتور/ مصطفى كمال مدبولى

قرار رئيس مجلس الوزراء

رقم ٣٤٠٩ لسنة ٢٠٢٤

رئيس مجلس الوزراء

بعد الاطلاع على الدستور ؛

وعلى قانون نظام الإدارة المحلية الصادر بالقانون رقم ٤٣ لسنة ١٩٧٩

وتعديلاته ؛

وعلى المرسوم بقانون رقم ١١٦ لسنة ٢٠١١ بحل المجالس الشعبية المحلية ؛

وعلى طلب محافظ الشرقية ؛

وعلى ما عرضته وزيرة التنمية المحلية ؛

قرر:

(المادة الأولى)

تُخصص قطعة أرض من أملاك الدولة الخاصة بمساحة ٩٣, ١٨٣٧ م^٢ كائنة بشارع أحمد عرابى بمدينة ههيا بمحافظة الشرقية ، وفقاً للوحة وجدول الإحداثيات المرفقين ، بالمجان ، لصالح وزارة الثقافة لإقامة قصر ثقافة .

(المادة الثانية)

يُنشر هذا القرار فى الجريدة الرسمية ، وعلى الجهات المختصة تنفيذه .

صدر برئاسة مجلس الوزراء فى ١١ ربيع الآخر سنة ١٤٤٦ هـ

(الموافق ١٤ أكتوبر سنة ٢٠٢٤ م) .

رئيس مجلس الوزراء

دكتور/ مصطفى كمال مدبولى

قرار رئيس مجلس الوزراء

رقم ٣٤١٠ لسنة ٢٠٢٤

رئيس مجلس الوزراء

بعد الاطلاع على الدستور ؛

وعلى قانون نظام الإدارة المحلية الصادر بالقانون رقم ٤٣ لسنة ١٩٧٩

وتعديلاته ؛

وعلى المرسوم بقانون رقم ١١٦ لسنة ٢٠١١ بحل المجالس الشعبية المحلية ؛

وعلى طلب محافظ الدقهلية ؛

وعلى ما عرضته وزيرة التنمية المحلية ؛

قرر:

(المادة الأولى)

تُخصص قطعة أرض من أملاك الدولة الخاصة بمساحة ٢٧٦ م^٢ زمام قرية بداوى التابعة للوحدة المحلية لمركز ومدينة المنصورة بمحافظة الدقهلية ، وفقاً للوحة وجدول الإحداثيات المرفقين ، بالمجان ، لصالح مديرية الشباب والرياضة بالمحافظة لإقامة مركز شباب .

(المادة الثانية)


يُنشر هذا القرار فى الجريدة الرسمية ، وعلى الجهات المختصة تنفيذه .

صدر برئاسة مجلس الوزراء فى ١١ ربيع الآخر سنة ١٤٤٦ هـ

(الموافق ١٤ أكتوبر سنة ٢٠٢٤ م) .

رئيس مجلس الوزراء

دكتور/ مصطفى كمال مدبولى

١٣٨
٥-٢

NO	lat	long	المساحة ١/٢	المساحة / اذن	المنطقة	موقعها من النطاق العمراني	رقم النطاق	الجهة المتضمن بها	الطريق من المتضمن	التمركز
1	31° 9' 0.68"	31° 29' 21.986"	76	0.018	أحياء بونيرة	خارج النطاق	١٤/٨٨٧	تأجير حضان قرية بونيرة	إقامة مركز الجيب	المنصورة
2	31° 9' 0.464"	31° 29' 22.286"								
3	31° 9' 0.274"	31° 29' 22.142"								
4	31° 9' 0.493"	31° 29' 21.815"								

مكتب
رئيس مركز وندية المنصورة
١٤/٨٨٧
١٥١٤٢
٥٤٥

الأمانة العامة
محافظة المنصورة

أ. د. الأمانة العامة
كهنون

محافظة المنصورة
رئاسة مركز وندية المنصورة

٢٤١٠ ٥٠٨

قرار رئيس مجلس الوزراء

رقم ٣٤١١ لسنة ٢٠٢٤

رئيس مجلس الوزراء

بعد الاطلاع على الدستور ؛

وعلى قانون نظام الإدارة المحلية الصادر بالقانون رقم ٤٣ لسنة ١٩٧٩
وتعديلاته ؛

وعلى المرسوم بقانون رقم ١١٦ لسنة ٢٠١١ بحل المجالس الشعبية المحلية ؛
وعلى طلب محافظ الدقهلية ؛

وعلى ما عرضته وزيرة التنمية المحلية ؛

قرر:

(المادة الأولى)

تخصص قطعة أرض من أملاك الدولة الخاصة بمساحة ٢١٠٠١ م^٢ بمدينة نبروه
بمحافظة الدقهلية ، وفقاً للوحة وجدول الإحداثيات المرفقين ، بالمجان ، لصالح الهيئة
القومية لمياه الشرب والصرف الصحى ، لتوسعة محطة معالجة صرف صحى نبروه
ضمن مشروع تحسين نوعية المياه بمصرف كيتشنر .

(المادة الثانية)

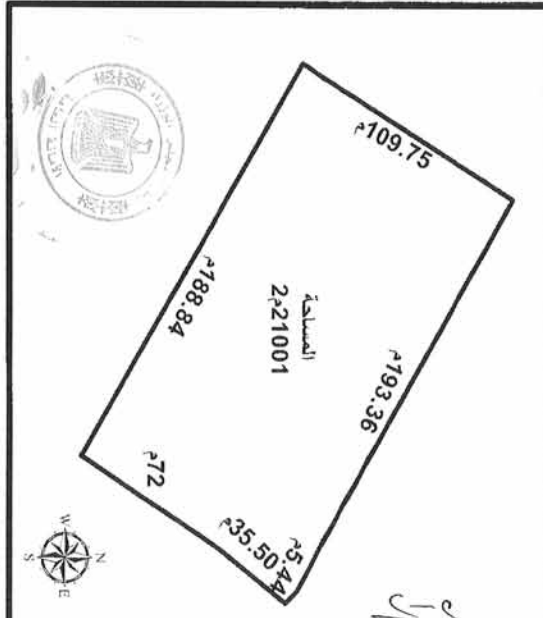

يُنشر هذا القرار فى الجريدة الرسمية ، وعلى الجهات المختصة تنفيذه .

صدر برئاسة مجلس الوزراء فى ١١ ربيع الآخر سنة ١٤٤٦ هـ

(الموافق ١٤ أكتوبر سنة ٢٠٢٤ م) .

رئيس مجلس الوزراء

دكتور/ مصطفى كمال مبدولى



NO	lat	long	المساحة م ^٢	المساحة/القطر	المنطقة	موقعها من القطر	رقم القطع	الجهة المخصصة لها	التفاصيل من التخصيص	البريد
1	31°5'38.384"	31°17'13.981"			منطقة الأوقاف	موقعها من القطر		الجهة المخصصة لها	التفاصيل من التخصيص	تبروه
2	31°5'35.622"	31°17'20.482"			منطقة الأوقاف	موقعها من القطر		الجهة المخصصة لها	التفاصيل من التخصيص	تبروه
3	31°5'35.614"	31°17'20.643"			منطقة الأوقاف	موقعها من القطر		الجهة المخصصة لها	التفاصيل من التخصيص	تبروه
4	31°5'34.636"	31°17'19.948"	21001	5	منطقة الأوقاف	موقعها من القطر		الجهة المخصصة لها	التفاصيل من التخصيص	تبروه
5	31°5'32.605"	31°17'18.638"			منطقة الأوقاف	موقعها من القطر		الجهة المخصصة لها	التفاصيل من التخصيص	تبروه
6	31°5'32.624"	31°17'18.638"			منطقة الأوقاف	موقعها من القطر		الجهة المخصصة لها	التفاصيل من التخصيص	تبروه
7	31°5'35.212"	31°17'12.162"			منطقة الأوقاف	موقعها من القطر		الجهة المخصصة لها	التفاصيل من التخصيص	تبروه

الأمانة العامة للتخطيط العمراني

إدارة الأحياء

٢٤١١ م ١٨

رئاسة مركز ومدينة تبروه

٢٤١١ م ١٨

قرار رئيس مجلس الوزراء

رقم ٣٤١٢ لسنة ٢٠٢٤

رئيس مجلس الوزراء

بعد الاطلاع على الدستور ؛

وعلى قانون نظام الإدارة المحلية الصادر بالقانون رقم ٤٣ لسنة ١٩٧٩
وتعديلاته ؛

وعلى المرسوم بقانون رقم ١١٦ لسنة ٢٠١١ بحل المجالس الشعبية المحلية ؛
وعلى طلب محافظ الفيوم ؛

وعلى ما عرضته وزيرة التنمية المحلية ؛

قرر:

(المادة الأولى)

تُخصص قطعة أرض من أملاك الدولة الخاصة بمساحة ٢م٢٢٦ م ناحية سنرو
القبليسة التابعة للوحدة المحلية لمركز ومدينة إيشواى بمحافظة الفيوم ، وفقاً للوحة
وجداول الإحداثيات المرفقين ، بالمجان ، لصالح الأزهر الشريف لضمها للمعهد
الأزهري بسنرو لاستخدامها فى إقامة مجمع فتيات ثانوي .

(المادة الثانية)

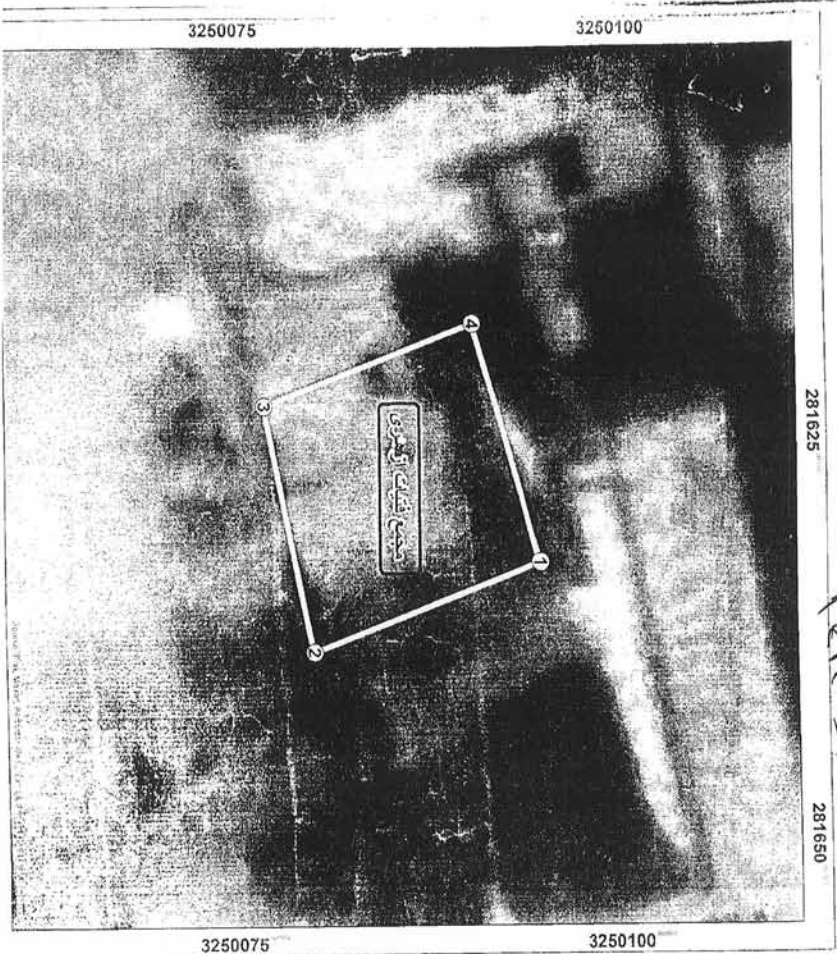
يُنشر هذا القرار فى الجريدة الرسمية ، وعلى الجهات المختصة تنفيذه .

صدر برئاسة مجلس الوزراء فى ١١ ربيع الآخر سنة ١٤٤٦ هـ

(الموافق ١٤ أكتوبر سنة ٢٠٢٤ م) .

رئيس مجلس الوزراء

دكتور/ مصطفى كمال مدبولى



281625

281650

3250075

3250100



محافظة القنيطرة
وحدة نظم المعلومات الجغرافية

مجمع قنات الأجرى
بيانات الموقع



مجمع قنات الأجرى	مختص
مركز ومدينة الشدادي	هيكلي
سنة التأسيس	الرجوع
داخل الحجر المعماري	الحجر المعماري
اللائحة دولة	المنطقة
226	المساحة بالمتر المربع
0.053	المساحة بالهكتار

point	WGS-1984	
	X	Y
1	30,75047167	29,36108583
2	30,75053	29,36095417
3	30,75031722	29,36092389
4	30,75032389	29,36104472



١- إن كتاب الأمانة العامة لوزارة المياه والري رقم 18/1594/2014م
تم تطبيقه المرفق ببيان على البيوت والأبنية المرفقة
من الوحدة المسية وخيانت الأور وضمن التامين القانونيه
وتم ان الجرد القوي لوحده البيوت ووحده الممرات الجوفية
١٤٣٤ على خط البيوتات

المختص
رئيس مركز معلومات الشدادي
١٤
١٤٣٤

٥/١٣٢

قرار رئيس مجلس الوزراء

رقم ٣٤١٣ لسنة ٢٠٢٤

رئيس مجلس الوزراء

بعد الاطلاع على الدستور ؛

وعلى قانون نظام الإدارة المحلية الصادر بالقانون رقم ٤٣ لسنة ١٩٧٩
وتعديلاته ؛

وعلى المرسوم بقانون رقم ١١٦ لسنة ٢٠١١ بحل المجالس الشعبية المحلية ؛
وعلى طلب محافظ الغربية ؛
وعلى ما عرضته وزيرة التنمية المحلية ؛

قرر:

(المادة الأولى)

تُخصّص قطعة أرض من أملاك الدولة الخاصة بمساحة ٢٤٥٠ م^٢ ضمن القطعة
رقم (١٩) بحوض المصرف نمرة (١٦) أمام قوات الأمن بمنشأة مبارك ناحية قرية
محلة أبو على التابعة للوحدة المحلية لمركز ومدينة المحلة الكبرى بمحافظة الغربية ،
وفقاً للوحة وجدول الإحداثيات المرفقين ، بالمجان ، لصالح وزارة الداخلية لإقامة مقر
لقسم جوازات المحلة الكبرى .

(المادة الثانية)

يُنشر هذا القرار فى الجريدة الرسمية ، وعلى الجهات المختصة تنفيذه .

صدر برئاسة مجلس الوزراء فى ١١ ربيع الآخر سنة ١٤٤٦ هـ

(الموافق ١٤ أكتوبر سنة ٢٠٢٤ م) .

رئيس مجلس الوزراء

دكتور/ مصطفى كمال مديبولى

قرار رئيس مجلس الوزراء

رقم ٣٤١٤ لسنة ٢٠٢٤

رئيس مجلس الوزراء

بعد الاطلاع على الدستور ؛

وعلى قانون نظام الإدارة المحلية الصادر بالقانون رقم ٤٣ لسنة ١٩٧٩

وتعديلاته ؛

وعلى المرسوم بقانون رقم ١١٦ لسنة ٢٠١١ بحل المجالس الشعبية المحلية ؛

وعلى طلب محافظ الأقصر ؛

وعلى ما عرضته وزيرة التنمية المحلية ؛

قرر:

(المادة الأولى)

تُخصّص قطعة أرض من أملاك الدولة الخاصة بمساحة ٢٤٣٢ م^٢ زمام الوحدة المحلية لمركز ومدينة البيضاء بمحافظة الأقصر ، وفقاً للوحة وجدول الإحداثيات المرفقين ، بالمجان ، لصالح شركة مياه الشرب والصرف الصحى بالأقصر لإقامة توسعات محطة مياه البغدادى المدمجة .

(المادة الثانية)

يُنشر هذا القرار فى الجريدة الرسمية ، وعلى الجهات المختصة تنفيذه .

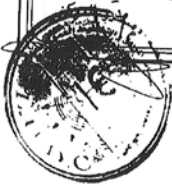
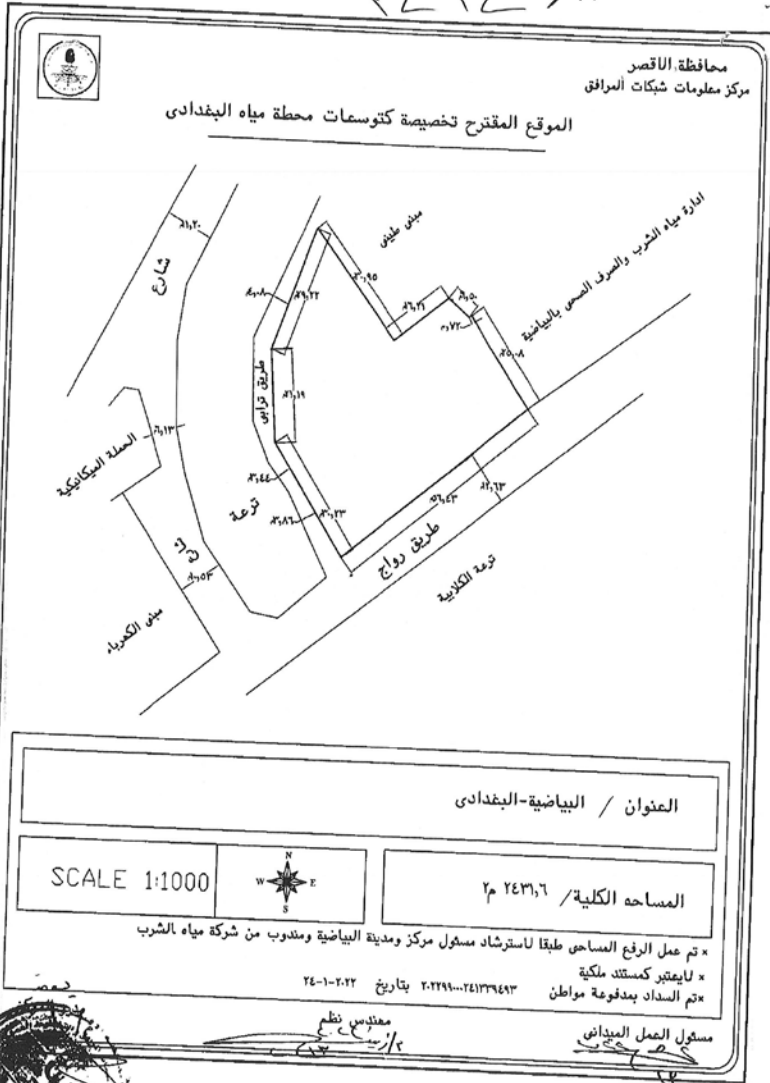
صدر برئاسة مجلس الوزراء فى ١١ ربيع الآخر سنة ١٤٤٦ هـ

(الموافق ١٤ أكتوبر سنة ٢٠٢٤ م) .

رئيس مجلس الوزراء

دكتور/ مصطفى كمال مدبولى

٢٤١٤ / ١



٣-٢
٢٤١٤

٢٤١٤ كشف إحداثيات موقع
توسعات محطة مياه البغدادي المدمجة (حياة كريمة)

عبارة عن مساحة أرض ٢٤٣١,٦ م أرض أملاك دولة داخل زمام مركز ومدينة البياضية - محافظة الأقصر بغرض إنشاء توسعات محطة مياه البغدادي المدمجة وجدول إحداثيات هذه المساحة كالآتي:-

X	Y	Point
462946.144	2837688.828	1
462965.281	2837664.503	2
462978.150	2837674.365	3
462983.223	2837670.302	4
462983.861	2837670.634	5
462998.245	2837650.091	6
462954.036	2837615.013	7
462937.478	2837640.300	8
462935.968	2837661.437	9

تم أخذ هذه الإحداثيات بنظام W G S 84 المطلوب :- تخصيص مساحة أرض ٢٤٣١,٦ م لصالح شركة مياه الشرب والصرف الصحي بالأقصر لإقامة توسعات محطة مياه البغدادي المدمجة.
طبقاً للرفق



٢-٢
٢٤١٤

قرار رئيس مجلس الوزراء

رقم ٣٤١٥ لسنة ٢٠٢٤

رئيس مجلس الوزراء

بعد الاطلاع على الدستور ؛

وعلى قانون نظام الإدارة المحلية الصادر بالقانون رقم ٤٣ لسنة ١٩٧٩
وتعديلاته ؛

وعلى المرسوم بقانون رقم ١١٦ لسنة ٢٠١١ بحل المجالس الشعبية المحلية ؛
وعلى طلب محافظ القليوبية ؛
وعلى ما عرضته وزيرة التنمية المحلية ؛

قرر:

(المادة الأولى)

تُخصّص قطعة أرض من أملاك الدولة الخاصة بمساحة ٦٤م^٢ زمام زاوية الشيخ
سند ناحية قرية كفر شبين التابعة للوحدة المحلية لمركز ومدينة شبين القناطر بمحافظة
القليوبية ، وفقاً للوحة وجدول الإحداثيات المرفقين ، بالمجان ، لصالح الهيئة القومية
للبريد لإقامة مكتب بريد .

(المادة الثانية)

يُنشر هذا القرار فى الجريدة الرسمية ، وعلى الجهات المختصة تنفيذه .

صدر برئاسة مجلس الوزراء فى ١١ ربيع الآخر سنة ١٤٤٦ هـ

(الموافق ١٤ أكتوبر سنة ٢٠٢٤ م) .


رئيس مجلس الوزراء


دكتور/ مصطفى كمال مبولي

٥١٣٨
٥١٣٨

مكتب بريد بزاوية الشيخ سنند بقرية كفر شمين

٢٤١٥٠٠٠٠





الجمهورية العربية السورية
وزارة التراب والتخطيط والبناء
مكتب بريد بزاوية الشيخ سنند

(١١)

مكتب بريد بزاوية الشيخ سنند
قرية كفر شمين

البريد	مكتب بريد
الرقم	شبين القاطور
الوحدة	كفر شمين
المنطقة	داخل الحماة
المساحة	٢ هـ

نقط	مختصات النقط	مختصات النقط
نقط	مختصات النقط	مختصات النقط
1	31°17'21.79"E	30°17'56.22"N
2	31°17'21.68"E	30°17'56.46"N
3	31°17'22.02"E	30°17'55.53"N
4	31°17'22.11"E	30°17'55.37"N

القطر ١٠٠ م
ساحة الشقن القوية ٢ ألاف ٤٠٠ م^٢
مكتب بريد بزاوية الشيخ سنند

قرار رئيس مجلس الوزراء

رقم ٣٥٣٠ لسنة ٢٠٢٤

رئيس مجلس الوزراء

بعد الاطلاع على الدستور ؛

وعلى قانون نظام الإدارة المحلية الصادر بالقانون رقم ٤٣ لسنة ١٩٧٩

ولائحته التنفيذية ؛

وعلى القانون رقم ١٠ لسنة ١٩٩٠ بشأن نزع ملكية العقارات للمنفعة العامة

ولائحته التنفيذية ؛

وعلى قرار رئيس الجمهورية رقم ٣٠٤ لسنة ٢٠٢٤ بتفويض رئيس مجلس الوزراء

فى بعض الاختصاصات ؛

وعلى قرار مجلس الوزراء رقم ٣٩ لسنة ٢٠٢١ باعتبار مشروع تطوير وتأهيل

وإحياء مناطق القاهرة التاريخية من المشروعات القومية فى نطاق تطبيق أحكام قانون

البناء الصادر بالقانون رقم ١١٩ لسنة ٢٠٠٨ ؛

وعلى قرار رئيس مجلس الوزراء رقم ١٧٧٩ لسنة ٢٠٢١ بشأن إنشاء صندوق

التنمية الحضرية ؛

وعلى قرار رئيس مجلس الوزراء رقم ٣٥٠٣ لسنة ٢٠٢٢ باعتبار مشروع نزع

ملكية الأراضى اللازمة لتنفيذ مشروع تطوير وتأهيل وإحياء مناطق القاهرة التاريخية

من أعمال المنفعة العامة ؛

وبناءً على ما عرضه رئيس مجلس إدارة صندوق التنمية الحضرية ؛

قرر:

(المادة الأولى)

يُعتبر من أعمال المنفعة العامة مشروع نزع ملكية الأراضى اللازمة لاستكمال

تنفيذ مشروع تطوير وتأهيل وإحياء مناطق القاهرة التاريخية الصادر بشأنه قرار مجلس

الوزراء رقم ٣٩ لسنة ٢٠٢١ المشار إليه .

(المادة الثانية)

يستولى بطريق التنفيذ المباشر على الأراضى المشار إليها فى المادة السابقة ،
والمبين موقعها ومساحتها وحدودها وأسماء ملاكها الظاهرين بالمذكرة الإيضاحية
والخريطة المساحية والكشفيين المرفقين .

(المادة الثالثة)

يُنشر هذا القرار فى الجريدة الرسمية .

صدر برئاسة مجلس الوزراء فى ٢١ ربيع الآخر سنة ١٤٤٦ هـ

(الموافق ٢٤ أكتوبر سنة ٢٠٢٤ م) .

رئيس مجلس الوزراء

دكتور/ مصطفى كمال ممدولى



صندوق التنمية الحضرية

مذكرة إيضاحية

للعرض على السيد الدكتور مهندس رئيس مجلس الوزراء

الموضوع :

بشأن تقرير صفة النفع العام للأراضى اللازمة لأعمال تطوير وإعادة إحياء مناطق القاهرة التاريخية - والكائنة بمنطقة درب اللبانة - شياخة المحجر - حى الخليفة - المنطقة الجنوبية - محافظة القاهرة ، والمحدد بيانها ومعالمها ومساحاتها بالخريطة المساحية المرفقة .

العرض :

فى ضوء توجيهات فخامة السيد رئيس الجمهورية بشأن تنفيذ مشروع إعادة إحياء مناطق القاهرة التاريخية ؛ وبناءً على تكليفات السيد الدكتور أ.د.م رئيس مجلس الوزراء بضرورة وضع رؤية عامة لتطوير القاهرة التاريخية لاستعادة دورها الحيوى فى التعبير عن الطابع المعمارى التاريخى والروح المصرية لتصبح مناطق جذب سياحى بعد محو كافة أوجه العشوائية والتدهور التى لحقت بها خلال العقود الماضية ، مع تحمل صندوق التنمية الحضرية كافة عناصر تكلفة مشروع تطوير وإعادة إحياء القاهرة التاريخية بما فيها تعويضات الشاغلين والملاك والصادر بشأنها قرار مجلس الوزراء بجلسته رقم (١٦٠) المنعقدة بتاريخ ٢٠٢١/٩/١٥

وإلى قرار مجلس الوزراء رقم ٣٩ لسنة ٢٠٢١ باعتبار مشروع تطوير وتأهيل وإحياء مناطق القاهرة التاريخية من المشروعات القومية .

ولما كان المشروع يتطلب تنفيذ أعمال (عدد من الأنشطة المتوافقة عمراً) لخدمة المشروع على عدد من الأراضى الكائنة بمنطقة درب اللبانة - شياخة المحجر - حى الخليفة - المنطقة الجنوبية بمحافظة القاهرة ، وتحمل أرقام ((٣ ، ٤ ، ٥)) درب رفعت ، « ٥ ، ٧ » درب اللبانة ، « ١ ، ٥ ، ١٠ » عطفة الوالدة باشا « ٣ ، ٩ - ١١ »

حارة المارستان ، « ٨ ، ١٠ » درب المارستان ، « ٤ ، ٦ - A » زقاق باب السر ، « ٨ - ٨أ » شارع المحجر ، « ١٦ » سكة المحجر ، « ٤ » عطفة الحكيم ، « ٥ » حارة الحكيم) والبالغ جملة مساحتهم التقريبية (٣٢, ١٩٦٢)م^٢ (ألف وتسعمائة واثنان وستون متراً و٣٢ ديسيمتر) ، والتي يتعذر التعامل عليها ، نظراً لعدم تقدم أى من المواطنين بمستندات ملكية عن هذه الأراضى ، والتي كانت عبارة عن أراضى خربة تحوى أطناناً من القمامة مما يضر بالبيئة .

والمقدر قيمة التعويض المبدئى لتلك المساحة مبلغ مقداره (٢٧) مليون جنيه فقط (سبعة وعشرون مليون جنيه) تقريباً ، إلا أنه تعذر شراء تلك الأراضى رضائياً نظراً لعدم تقدم أى مواطن بمستندات ملكية عن هذه الأراضى .
الأمر الذى يتطلب تقرير صفة النفع العام على قطع الأراضى سالفة البيان لتنفيذ أعمال (عدد من الأنشطة المتوافقة عمرانياً) لخدمة مشروع تطوير وإعادة إحياء القاهرة التاريخية .

الرأى :

نعرض الأمر على سيادتكم للتفضل بالموافقة على استصدار قرار إضفاء صفة النفع العام على الأراضى اللازمة والواقعة ضمن الحدود الواردة بكشف الملاك الظاهرين والخرائط المساحية الواردة من مديرية المساحة بالقاهرة المرفقة لصالح صندوق التنمية الحضرية طبقاً للقانون رقم ١٠ لسنة ١٩٩٠ بشأن نزع ملكية العقارات للمنفعة العامة لتنفيذ أعمال (عدد من الأنشطة المتوافقة عمرانياً) لخدمة مشروع تطوير وإعادة إحياء القاهرة التاريخية القائم على تنفيذه الصندوق بمعرفة إدارة الأشغال العسكرية .

والأمر معروض على سيادتكم

تحريراً فى ٢٥/٩/٢٠٢٤

رئيس مجلس إدارة

صندوق التنمية الحضرية

مهندس / خالد صديق

٢٠٢٤
١٢



٢٠٢٤

مكتب المشروعات
البنك المركزي المصري
مدرسة السعيد بالقاهرة
شارع الميمنية بمنطقة مصر الجديدة

كثف الملاك الظاهريين (الإعلاء وأحياء القاهرة التاريخية بمنطقة درب البساتين شياخة المحجر بقسم الخاقية)

ملاحظات	اسم المالك الظاهر	المسطح		إسم الخاقية	العنوان	مساحة القطعة
		متر	مستقيم			
حسب استمارة التغيير من ٢١٢٩ لسنة ١٩٥٢	أبو يونس	156	70	الخاقية	درب زفت	3
	محمد شحاته السيد	54	30	الخاقية	درب زفت	4
	أبو يونس	75	30	الخاقية	درب زفت	5
حسب استمارة التغيير من ١٢٢٢ لسنة ١٩٥٧	محمد السيد هاشم محمود	250	80	الخاقية	درب البنية	5
حسب استمارة التغيير من ١٢٢٢ لسنة ١٩٥٧	محمد السيد هاشم محمود	154	90	الخاقية	درب البنية	7
	و رتبة وشعبة اسماعيل احمد و رتبة اطلق اسماعيل احمد و رتبة عطيات اسماعيل احمد	77	70	الخاقية	عطية واد بيطا	1
حسب استمارة التغيير من ١١٩ لسنة ١٩٢٥	شركة جيا للتشييد العقاريه هنية الأوقاف المصرية	122	10	الخاقية	عطية واد بيطا	5
حسب استمارة التغيير من ١٨٩١ لسنة ١٩٥٠	محافظة القاهرة	34	75	الخاقية	عطية واد بيطا	7
	أبو يونس	225	90	الخاقية	حارة المرسان	10
حسب استمارة التغيير من ١٢٢٢ لسنة ١٩٨٢	محمد فريد محمد علي	335	10	الخاقية	درب المرسان	3
حسب استمارة التغيير من ٧٧ لسنة ١٩٤٠	محمد شحاته	71	60	الخاقية	حارة المرسان	10
	أبو يونس	21	50	الخاقية	درب المرسان	9
حسب استمارة التغيير من ٩٧٢ لسنة ١٩٤٧	عليه جوهر حافظه ابو طالب	44	70	الخاقية	درب المرسان	11
	مؤيد محمد علي	50	70	الخاقية	زقاق باب السور	8
	مؤيد محمد علي	36	7	الخاقية	زقاق باب السور	13



مكتب المشروعات
البنك المركزي المصري
مدرسة السعيد بالقاهرة
شارع الميمنية بمنطقة مصر الجديدة

مكتب المشروعات
البنك المركزي المصري
مدرسة السعيد بالقاهرة
شارع الميمنية بمنطقة مصر الجديدة

١٩٥٢	حسب استمارة التغيير سن ٨٢٢ لسنة ١٩٥٢	ورثة ابراهيم اسماعيل احمد	ضريح اتصاري	60	70	الخليفة	زقاق باب السر	A	14
		لم يستقل	تقريبا	11			زقاق باب السر	6	
١٩٣٨	حسب استمارة التغيير سن ١٥٦ لسنة ١٩٣٨	كاهيليا محمد سويلم واخرى		43	30	الخليفة	شارع المحور	8	15
١٩١١	حسب استمارة التغيير سن ٥٤ لسنة ١٩١١			12				8	
١٩٧٩	حسب استمارة التغيير سن ١٣٨٨ لسنة ١٩٧٩	مصطفى كمال عبد الفتاح		21	30	الخليفة	سنة المحور	16	16
١٩١٢	حسب استمارة التغيير سن ١٤١ لسنة ١٩١٢	بنك ناصر الإجمالي		137	50	الخليفة	عنة الحكيم	4	17
		لم يستقل	تقريبا	15	10	الخليفة	حرة الحكيم	5	18

٢٥٣٥

تم عمل هذا الكشف بناء على كتاب صندوق التنمية الحضريه رقم ٦٦٤ بتاريخ ١٤/٧/٢٠٢٤ وطبقا لمحضر الطبيعة وارشاد متدوني صندوق التنمية الحضريه بالمحضر المورخ في ٢٠٢٤/٨/٦ وبعد تحديد الموقع واخذ مقاساته بالطبيعه بارشادهم ومراجعتها على المراجع المساحيه واستنادا للمحضر المحرر يوم الاربعاء الموافق ١١/٩/٢٠٢٤ و بحضور مئتي صندوق التنمية الحضريه ومندوب الرفع والميزانية بالمحافظة ومتدوني حي الخليفة وذلك بعد سداد تكاليف الاعمال بامر الدفع الاكتر وني رقم GP 20702532003840 بتاريخ ٢٠٢٤/٧/٣٠ وبدون بحث المالكه او التعرض لها ودون ادنى مسئوليه على العاملين بطبقيه المساحه بالقاهره ولا يعتبر ذلك سندا للمالكه

يقعد
مهندس
مدير عام مديرية المساحه بالقاهره

مفتش الرسم والمشروعات

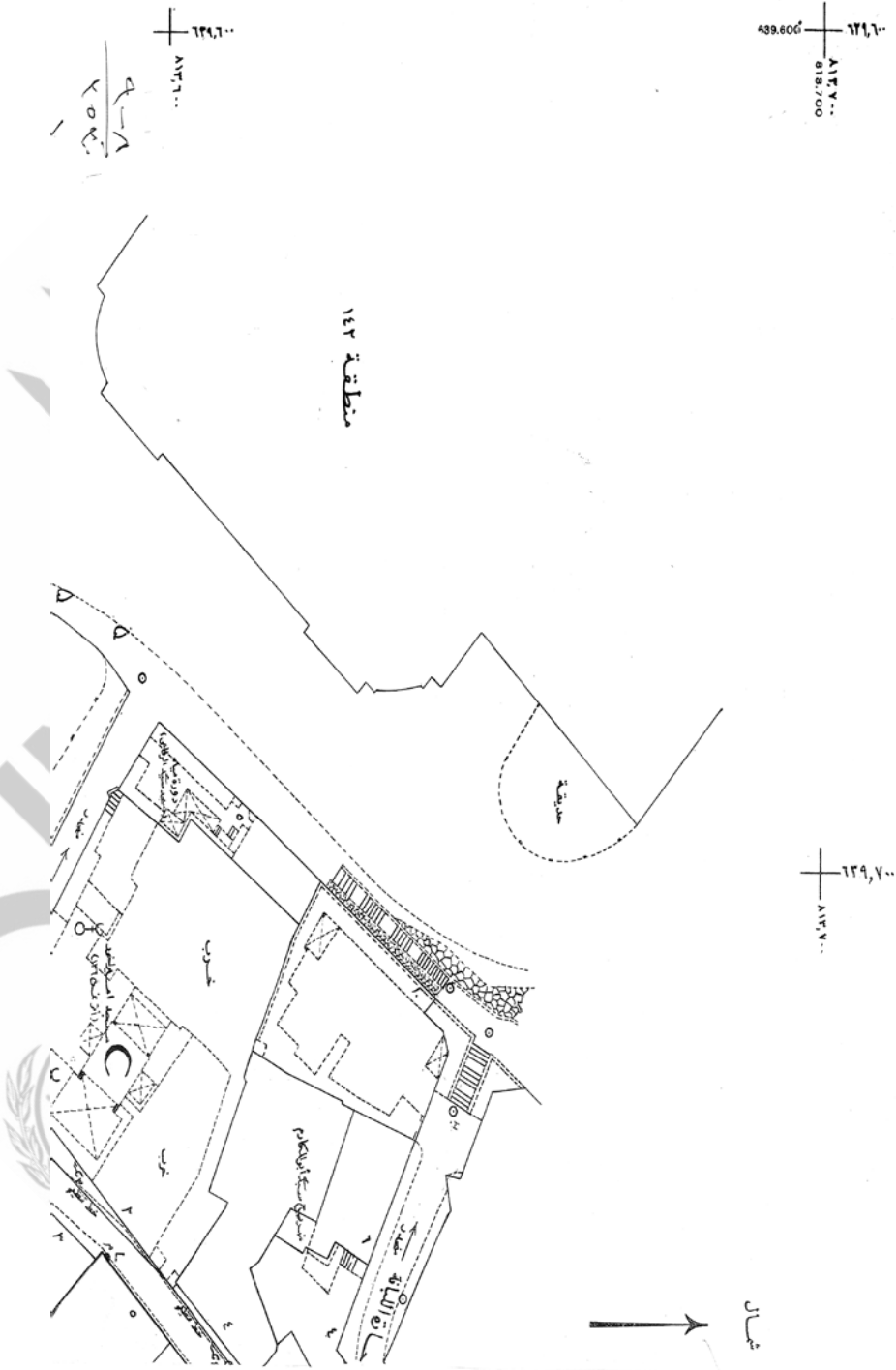


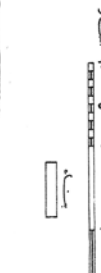
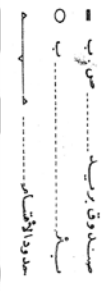



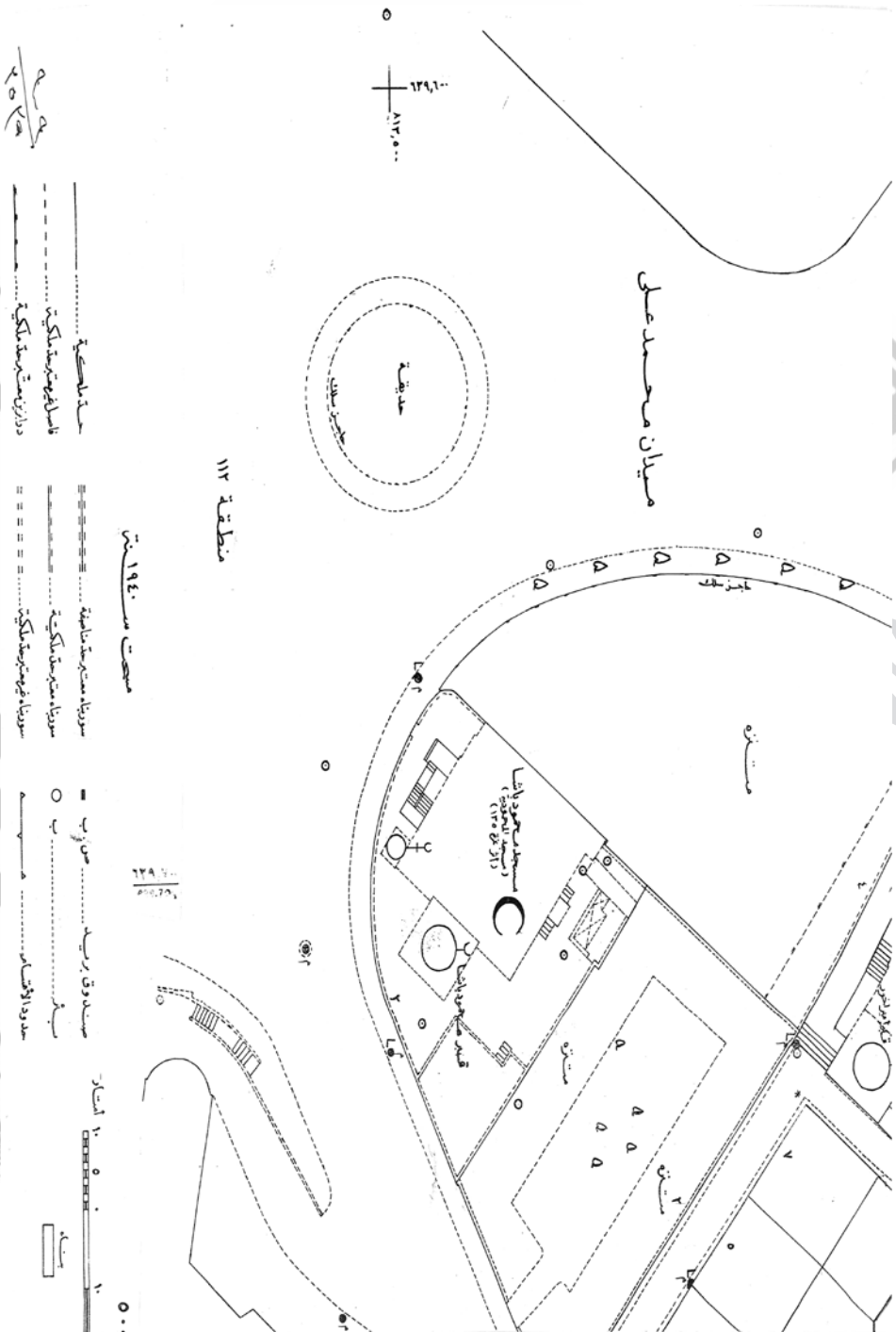
ملازم محمود محمود
رئيس مكتب الرسم
١٩٧٧/٤٤٤٤
رئيس مكتب الاكتر وعات



مخطط سلسلتان ١:٥٠٠

١٥٤





طبعت بالهيئة العامة لشؤون المطابع الأميرية

رئيس مجلس الإدارة

محاسب / أشرف إمام عبد السلام

رقم الإيداع بدار الكتب ٦٥ لسنة ٢٠٢٤

٥٥٩ - ٢٠٢٤/١١/٢٨ - ٢٠٢٤/٢٥٣٧٤

