

جمهورية مصر العربية



رئاسة الجمهورية

الجريدة الرسمية

الثمن ١٢ جنيهاً

السنة الخامسة والستون	الصادر في ١٣ رمضان سنة ١٤٤٣ هـ الموافق (١٤ أبريل سنة ٢٠٢٢ م)	العدد ١٥
--------------------------	---	-------------

محتويات العدد :

رقم الصفحة	قرارات رئيس جمهورية مصر العربية
٣	قرار رقم ١٢٦ لسنة ٢٠٢٢ بتخصيص مساحتين من الأراضى المملوكة للدولة ملكية خاصة بمساحات مختلفة ناحية شرق وغرب النيل لصالح محافظة المنيا لاستخدامهما فى المشروعات التنموية المختلفة وذلك نقلاً من الأراضى المخصصة لهيئة تنمية واستخدام الطاقة الجديدة والمتجددة
٢١	قرار رقم ١٢٧ لسنة ٢٠٢٢ بتخصيص مساحة ١٦٥٣٣٧, ٥٧ فدان تقريباً تعادل ٢م٦٩٤٥٥٥٥٥٤ (يستزرع منها مساحة ١٠٩ آلاف فدان) من الأراضى المملوكة للدولة ملكية خاصة ناحية محافظة المنيا ، لاستخدامها فى مشروعات الاستصلاح والاستزراع وفقاً للقواعد والقوانين الحكومية المعمول بها فى هذا الشأن
قرارات مجلس الوزراء	
٢٤	قرار رقم ٢٤ لسنة ٢٠٢٢ بالموافقة على إسقاط الجنسية المصرية عن السيد/ محمد سعد حنفى محمود - من مواليد الجيزة بتاريخ ١٩٦٩/٢/٢٧
٢٥	قرار رقم ٢٥ لسنة ٢٠٢٢ بالموافقة على إسقاط الجنسية المصرية عن السيدة/ منيرة سامى عازر كيرلس - من مواليد القاهرة بتاريخ ١٩٩٩/٢/١٣
٢٦	قرار رقم ٢٦ لسنة ٢٠٢٢ بالموافقة على إسقاط الجنسية المصرية عن السيد/ دانيال عبيد عبد الشهيد ميخائيل - من مواليد الإسماعيلية بتاريخ ١٩٤٧/٣/٢٣
٢٧	قرار رقم ٢٧ لسنة ٢٠٢٢ بالموافقة على إسقاط الجنسية المصرية عن السيدة/ يسرا سعيد الدسوقى محمد - من مواليد القاهرة بتاريخ ١٩٩٢/٧/٥
٢٨	قرار رقم ٢٨ لسنة ٢٠٢٢ بالموافقة على إسقاط الجنسية المصرية عن السيد/ أحمد سعيد الدسوقى محمد - من مواليد القاهرة بتاريخ ١٩٩٨/٩/١١
٢٩	قرار رقم ٢٩ لسنة ٢٠٢٢ بالموافقة على إسقاط الجنسية المصرية عن السيد/ حسن سعيد الدسوقى محمد الدسوقى - من مواليد القاهرة بتاريخ ١٩٨٩/٩/٤
قرار رئيس مجلس الوزراء	
٣٠	قرار رقم ١٠٠٣ لسنة ٢٠٢٢ باعتبار مشروع إقامة خط السبب النهائى الواصل بين محطة معالجة الصرف الصحى ببهنأى إلى مصرف أم خليفة، الواقع خارج الحيز العمرانى بالقطع أرقام مختلفة، زمام ناحية بهنأى، مركز الباجور، محافظة المنوفية، من أعمال المنفعة العامة

قرار رئيس جمهورية مصر العربية

رقم ١٢٦ لسنة ٢٠٢٢

رئيس الجمهورية

بعد الاطلاع على الدستور ؛

وعلى قانون الهيئات العامة الصادر بالقانون رقم ٦١ لسنة ١٩٦٣ ؛

وعلى قانون نظام الإدارة المحلية الصادر بالقانون رقم ٤٣ لسنة ١٩٧٩ ؛

وعلى القانون رقم ١٤٣ لسنة ١٩٨١ فى شأن الأراضى الصحراوية ؛

وعلى القانون رقم ٧ لسنة ١٩٩١ فى شأن بعض الأحكام المتعلقة بأمولاك الدولة الخاصة ؛

وعلى قانون البيئة الصادر بالقانون رقم ٤ لسنة ١٩٩٤ ؛

وعلى قرار رئيس الجمهورية رقم ١٥٢ لسنة ٢٠٠١ بشأن تحديد المناطق الاستراتيجية

ذات الأهمية العسكرية من الأراضى الصحراوية والقواعد الخاصة بها ؛

وعلى قرار رئيس الجمهورية رقم ١٥٣ لسنة ٢٠٠١ بإنشاء المركز الوطنى لتخطيط

استخدامات أراضى الدولة ؛

وعلى قرار رئيس الجمهورية رقم ٣٤١ لسنة ٢٠١٤ بشأن إعادة تخصيص بعض

المساحات لصالح الهيئة العامة لمشروعات التعمير والتنمية الزراعية لاستخدامها فى أنشطة

الاستصلاح والاستزراع ؛

وعلى قرار رئيس الجمهورية رقم ١١٦ لسنة ٢٠١٦ بشأن إعادة تخصيص بعض

المساحات لصالح هيئة تنمية واستخدام الطاقة الجديدة والمتجددة - وزارة الكهرباء والطاقة

المتجددة لاستخدامها فى إقامة مشروعات محطة توليد الكهرباء من الرياح والطاقة

الشمسية والخلايا الفوتوفلطية .

وعلى قرار رئيس الجمهورية رقم ٦٢ لسنة ٢٠١٨ بشأن خريطة تنمية أراضى

جمهورية مصر العربية ؛ وبناءً على ما عرضه المركز الوطنى لتخطيط استخدامات أراضى الدولة ؛

وبعد موافقة مجلس الوزراء ؛

قرار:**(المادة الأولى)**

تخصص المساحتان المبيتان فيما بعد من الأراضى المملوكة للدولة ملكية خاصة ناحية شرق وغرب النيل لصالح محافظة المنيا لاستخدامهما فى المشروعات التنموية المختلفة وذلك نقلاً من الأراضى المخصصة لهيئة تنمية واستخدام الطاقة الجديدة والمتجددة ، وهما :

قطعة أرض بمساحة ٠,٥ ٣٣٩٩٧ فدان تقريباً تعادل ٢م١٤٢٨١٥٩١٨ شرق النيل وفقاً للوحة وجدول الإحداثيات المرفقين ويرمز لها بالحرف (أ) .

قطعة أرض بمساحة ٠,٨ ٩١٩٩٢ فدان تقريباً تعادل ٢م٣٨٦٤٤٣٣٧ غرب النيل وفقاً للوحة وجدول الإحداثيات المرفقين ويرمز لها بالحرف (ب) .

(المادة الثانية)

تخصص مساحة ٦٤,٦٤ ٤٤٨٨٦ فدان تقريباً تعادل ٢م١٨٨٥٦١٢٩٢ من الأراضى المملوكة للدولة ملكية خاصة ناحية شرق النيل لصالح محافظتى أسيوط والمنيا (وفقاً للحد الإدارى لكل منهما) لاستخدامهما فى المشروعات التنموية المختلفة وذلك نقلاً من الأراضى المخصصة لهيئة تنمية واستخدام الطاقة الجديدة والمتجددة ويرمز لها بالحرف (ج) .

(المادة الثالثة)

تخصص مساحة ٤٣,٣١٨ ٢٢٠ فدان تقريباً تعادل ٢م٩٢٥٥٢٠٩١٢ من الأراضى المملوكة للدولة ملكية خاصة ناحية غرب النيل لصالح محافظتى المنيا وبنى سويف (وفقاً للحد الإدارى لكل منهما) لاستخدامهما فى المشروعات التنموية المختلفة وذلك نقلاً من الأراضى المخصصة لهيئة تنمية واستخدام الطاقة الجديدة والمتجددة ويرمز لها بالحرف (د) .

(المادة الرابعة)

تخصص قطعتا الأرض المبيتان فيما بعد من المساحات المملوكة للدولة ملكية خاصة ناحية غرب النيل بمحافظة المنيا لصالح الهيئة العامة لمشروعات التعمير والتنمية الزراعية لاستخدامهما فى الاستصلاح والاستزراع وذلك نقلاً من الأراضى المخصصة لهيئة تنمية واستخدام الطاقة الجديدة والمتجددة ، وهما :

قطعة أرض بمساحة ٥٨, ٧٧٤٦٣, ٥٨ فدان تقريباً تعادل ٢م٣٢٥٤١١٥٨٣ غرب النيل وفقاً للوحة وجدول الإحداثيات المرفقين ويرمز لها بالحرف (هـ) .

قطعة أرض بمساحة ٣٢, ١٦٢٣٦١, ٣٢ فدان تقريباً تعادل ٢م٦٨٢٠٥٢٨٠١ غرب النيل وفقاً للوحة وجدول الإحداثيات المرفقين ويرمز لها بالحرف (و) .

(المادة الخامسة)

تخصص قطع الأراضى المبينة فيما بعد من المساحات المملوكة للدولة ملكية خاصة ناحية محافظتى أسيوط والمنيا لصالح هيئة تنمية واستخدام الطاقة الجديدة والمتجددة لاستخدامها فى مشروعات توليد الكهرباء من الرياح والطاقة الشمسية والخلايا الفوتوفلطية سواء بنفسها أو عن طريق طرحها للمستثمرين بنظام حق الانتفاع وفقاً للقواعد التى يقررها مجلس الوزراء ، وهى :

قطعة أرض بمساحة ٠,٢, ٣٢٣٩٤, ٠٢ فدان تقريباً تعادل ٢م١٣٦٠٨١٨٥٥ شرق النيل ناحية محافظة المنيا وفقاً للوحة وجدول الإحداثيات المرفقين ويرمز لها بالحرف (ز) .

قطعة أرض بمساحة ٧٩, ٢٢٧٠٤٧, ٧٩ فدان تقريباً تعادل ٢م٩٥٣٧٨٩٨٤١ شرق النيل ناحية محافظتى المنيا وأسيوط وفقاً للوحة وجدول الإحداثيات المرفقين ويرمز لها بالحرف (ح) .

قطعة أرض بمساحة ٩١, ٤٥٧٨٨٢, ٩١ فدان تقريباً تعادل ٢م١٩٢٣٤٨٩٦٣٨ غرب النيل ناحية محافظة المنيا وفقاً للوحة وجدول الإحداثيات المرفقين ويرمز لها بالحرف (ط) .

(المادة السادسة)

تحتفظ القوات المسلحة بأى ملكيات لها من الأراضى الاستراتيجية ذات الأهمية العسكرية داخل المساحات المنصوص عليها فى هذا القرار .

(المادة السابعة)

يلغى قرار رئيس الجمهورية رقم ١١٦ لسنة ٢٠١٦ المشار إليه فيما تضمنه من تخصيص قطعتى الأرض المبيتين بعد لصالح هيئة تنمية واستخدام الطاقة الجديدة والمتجددة ، وهما :

مساحة ١١ , ٩٨٩٧ . ١٠ فدان بمنطقة شرق وغرب النيل (قطعة رقم ٣) والمرموز لها بالحرف (د) .

مساحة ٤٩ , ٣٣٨٣٢٥ فدان بمنطقة شرق وغرب النيل (قطعة رقم ٢) والمرموز لها بالحرف (ز) .

(المادة الثامنة)

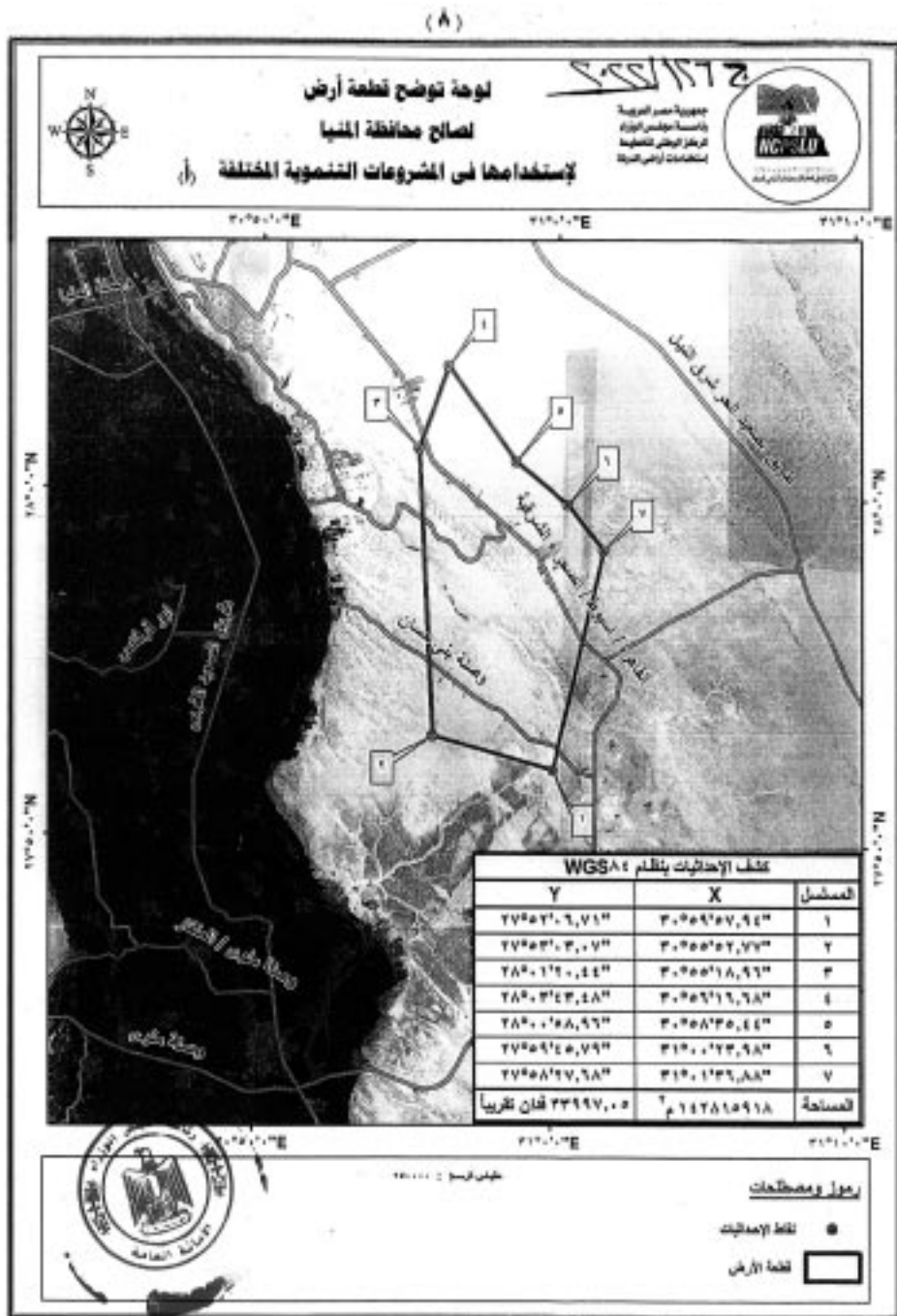
يُنشر هذا القرار فى الجريدة الرسمية .

صدر برئاسة الجمهورية فى ٢٠ شعبان سنة ١٤٤٣ هـ

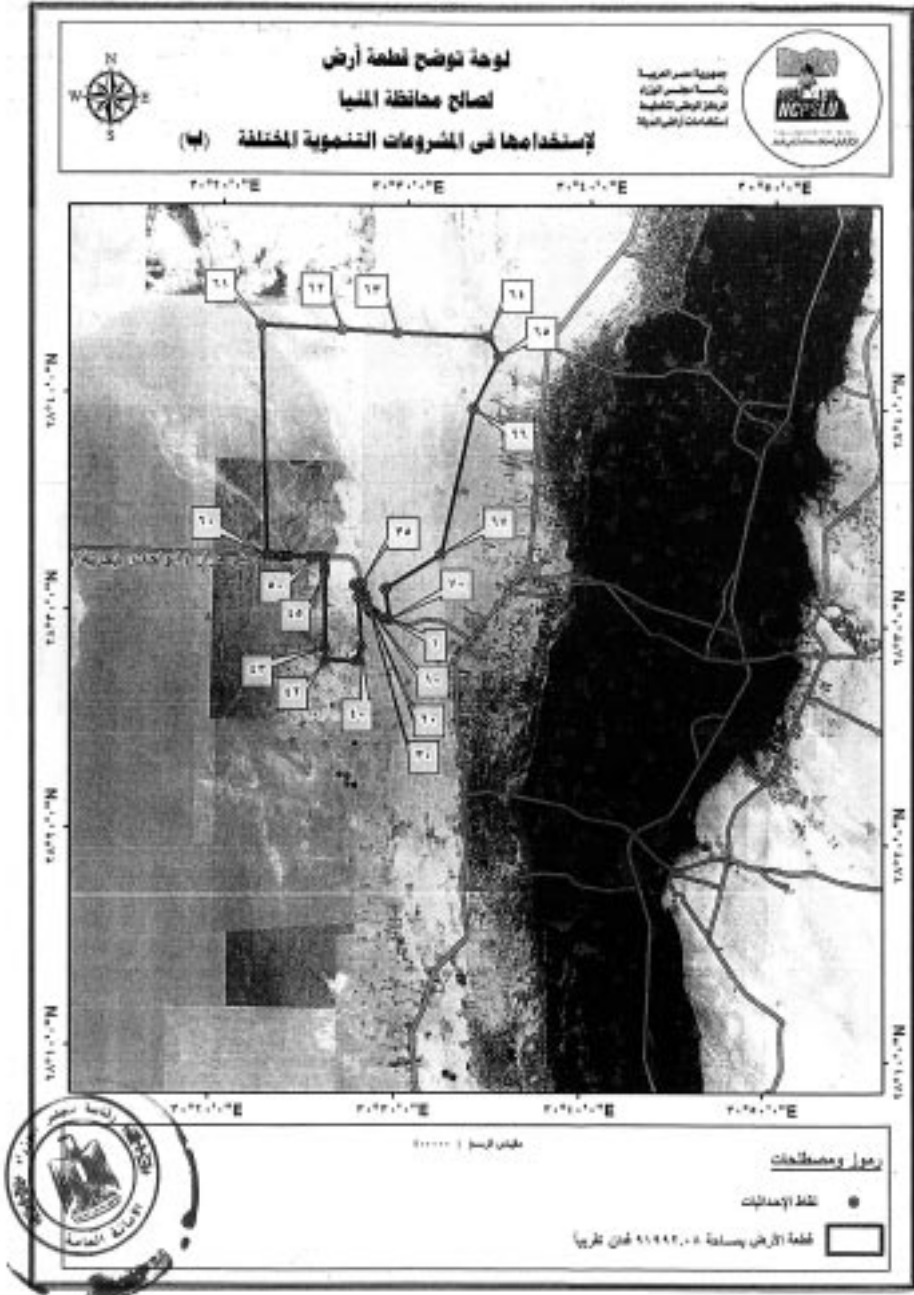
(الموافق ٢٣ مارس سنة ٢٠٢٢ م) .

عبد الفتاح السيسى






(٩)



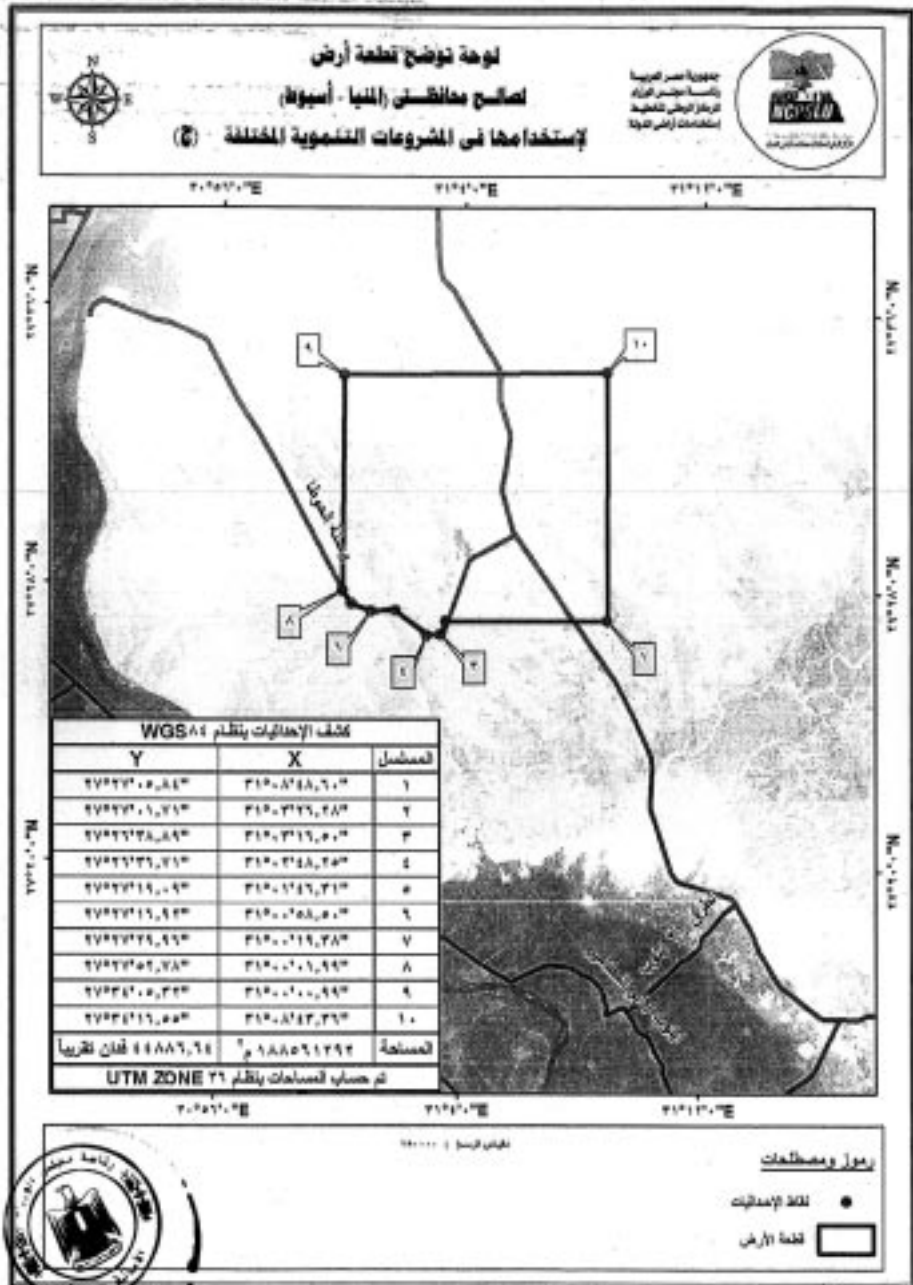
(١٠)

كشف إحداثيات قطعة أرض لصالح محافظة المنيا لاستخدامها في المشروعات للتنمية المختلفة
القطعة (ب) بنظام WGS ٨٤




مستقل	X	Y	مستقل	X	Y
1	٢٠٢٩٢٠,٥٣٣	٢٨٢٩٥٤,٥٥٣	٢٦	٢٠٢٩٢٠,٥٣٣	٢٨٢٩٥٤,٥٥٣
2	٢٠٢٩٩٠,٩٧٧	٢٨٢٩٥٨,٠٨٣	٢٧	٢٠٢٩٩٠,٩٧٧	٢٨٢٩٥٨,٠٨٣
3	٢٠٢٨٤٠,١٥٣	٢٨٢٣٠٠,٧٩٧	٢٨	٢٠٢٨٤٠,١٥٣	٢٨٢٣٠٠,٧٩٧
4	٢٠٢٨٣٠,٢٣٣	٢٨٢٣٠١,١٢٣	٢٩	٢٠٢٨٣٠,٢٣٣	٢٨٢٣٠١,١٢٣
5	٢٠٢٨٢٩,٤٦٣	٢٨٢٣٠١,٤٢٣	3٠	٢٠٢٨٢٩,٤٦٣	٢٨٢٣٠١,٤٢٣
6	٢٠٢٨٢٨,٧٠٣	٢٨٢٣٠١,٧٦٣	31	٢٠٢٨٢٨,٧٠٣	٢٨٢٣٠١,٧٦٣
7	٢٠٢٨٢٧,٩٤٣	٢٨٢٣٠١,١٠٣	32	٢٠٢٨٢٧,٩٤٣	٢٨٢٣٠١,١٠٣
8	٢٠٢٨٢٧,٢٨٣	٢٨٢٣٠١,٤٤٣	33	٢٠٢٨٢٧,٢٨٣	٢٨٢٣٠١,٤٤٣
9	٢٠٢٨٢٦,٤٢٣	٢٨٢٣٠١,٧٨٣	34	٢٠٢٨٢٦,٤٢٣	٢٨٢٣٠١,٧٨٣
1٠	٢٠٢٨٢٥,٧٦٣	٢٨٢٣٠٢,١٢٣	35	٢٠٢٨٢٥,٧٦٣	٢٨٢٣٠٢,١٢٣
11	٢٠٢٨٢٥,١٠٣	٢٨٢٣٠٢,٤٦٣	36	٢٠٢٨٢٥,١٠٣	٢٨٢٣٠٢,٤٦٣
12	٢٠٢٨٢٤,٤٤٣	٢٨٢٣٠٢,٨٠٣	37	٢٠٢٨٢٤,٤٤٣	٢٨٢٣٠٢,٨٠٣
13	٢٠٢٨٢٤,٧٨٣	٢٨٢٣٠٢,١٤٣	38	٢٠٢٨٢٤,٧٨٣	٢٨٢٣٠٢,١٤٣
14	٢٠٢٨٢٣,٤٢٣	٢٨٢٣٠٢,٤٨٣	39	٢٠٢٨٢٣,٤٢٣	٢٨٢٣٠٢,٤٨٣
15	٢٠٢٨٢٣,٧٦٣	٢٨٢٣٠٢,٨٢٣	4٠	٢٠٢٨٢٣,٧٦٣	٢٨٢٣٠٢,٨٢٣
16	٢٠٢٨٢٢,١٠٣	٢٨٢٣٠٢,١٦٣	41	٢٠٢٨٢٢,١٠٣	٢٨٢٣٠٢,١٦٣
17	٢٠٢٨٢٢,٤٤٣	٢٨٢٣٠٢,٥٠٣	42	٢٠٢٨٢٢,٤٤٣	٢٨٢٣٠٢,٥٠٣
18	٢٠٢٨٢٢,٧٨٣	٢٨٢٣٠٢,٨٤٣	43	٢٠٢٨٢٢,٧٨٣	٢٨٢٣٠٢,٨٤٣
19	٢٠٢٨٢١,٤٢٣	٢٨٢٣٠٣,١٨٣	44	٢٠٢٨٢١,٤٢٣	٢٨٢٣٠٣,١٨٣
2٠	٢٠٢٨٢١,٧٦٣	٢٨٢٣٠٣,٥٢٣	45	٢٠٢٨٢١,٧٦٣	٢٨٢٣٠٣,٥٢٣
21	٢٠٢٨٢١,١٠٣	٢٨٢٣٠٣,٨٦٣	46	٢٠٢٨٢١,١٠٣	٢٨٢٣٠٣,٨٦٣
22	٢٠٢٨٢٠,٤٤٣	٢٨٢٣٠٣,٢٠٣	47	٢٠٢٨٢٠,٤٤٣	٢٨٢٣٠٣,٢٠٣
23	٢٠٢٨٢٠,٧٨٣	٢٨٢٣٠٣,٥٤٣	48	٢٠٢٨٢٠,٧٨٣	٢٨٢٣٠٣,٥٤٣
24	٢٠٢٨١٩,٤٢٣	٢٨٢٣٠٣,٨٨٣	49	٢٠٢٨١٩,٤٢٣	٢٨٢٣٠٣,٨٨٣
25	٢٠٢٨١٩,٧٦٣	٢٨٢٣٠٣,٢٢٣	5٠	٢٠٢٨١٩,٧٦٣	٢٨٢٣٠٣,٢٢٣
26	٢٠٢٨١٩,١٠٣	٢٨٢٣٠٣,٥٦٣	51	٢٠٢٨١٩,١٠٣	٢٨٢٣٠٣,٥٦٣
27	٢٠٢٨١٨,٤٤٣	٢٨٢٣٠٣,٩٠٣	52	٢٠٢٨١٨,٤٤٣	٢٨٢٣٠٣,٩٠٣
28	٢٠٢٨١٨,٧٨٣	٢٨٢٣٠٣,٢٤٣	53	٢٠٢٨١٨,٧٨٣	٢٨٢٣٠٣,٢٤٣
29	٢٠٢٨١٨,١٢٣	٢٨٢٣٠٣,٥٨٣	54	٢٠٢٨١٨,١٢٣	٢٨٢٣٠٣,٥٨٣
3٠	٢٠٢٨١٧,٤٦٣	٢٨٢٣٠٣,٩٢٣	55	٢٠٢٨١٧,٤٦٣	٢٨٢٣٠٣,٩٢٣
31	٢٠٢٨١٧,٨٠٣	٢٨٢٣٠٣,٢٦٣	56	٢٠٢٨١٧,٨٠٣	٢٨٢٣٠٣,٢٦٣
32	٢٠٢٨١٧,١٤٣	٢٨٢٣٠٣,٦٠٣	57	٢٠٢٨١٧,١٤٣	٢٨٢٣٠٣,٦٠٣
33	٢٠٢٨١٦,٤٨٣	٢٨٢٣٠٣,٩٤٣	58	٢٠٢٨١٦,٤٨٣	٢٨٢٣٠٣,٩٤٣
34	٢٠٢٨١٦,٨٢٣	٢٨٢٣٠٣,٢٨٣	59	٢٠٢٨١٦,٨٢٣	٢٨٢٣٠٣,٢٨٣
35	٢٠٢٨١٦,١٦٣	٢٨٢٣٠٣,٦٢٣	6٠	٢٠٢٨١٦,١٦٣	٢٨٢٣٠٣,٦٢٣
36	٢٠٢٨١٥,٥٠٣	٢٨٢٣٠٣,٩٦٣	6١	٢٠٢٨١٥,٥٠٣	٢٨٢٣٠٣,٩٦٣
37	٢٠٢٨١٥,٨٤٣	٢٨٢٣٠٣,٣٠٣	6٢	٢٠٢٨١٥,٨٤٣	٢٨٢٣٠٣,٣٠٣
38	٢٠٢٨١٥,١٨٣	٢٨٢٣٠٣,٦٤٣	63	٢٠٢٨١٥,١٨٣	٢٨٢٣٠٣,٦٤٣
39	٢٠٢٨١٥,٥٢٣	٢٨٢٣٠٣,٩٨٣	64	٢٠٢٨١٥,٥٢٣	٢٨٢٣٠٣,٩٨٣
40	٢٠٢٨١٤,٨٦٣	٢٨٢٣٠٣,٣٢٣	65	٢٠٢٨١٤,٨٦٣	٢٨٢٣٠٣,٣٢٣
41	٢٠٢٨١٤,٢٠٣	٢٨٢٣٠٣,٦٦٣	66	٢٠٢٨١٤,٢٠٣	٢٨٢٣٠٣,٦٦٣
42	٢٠٢٨١٤,٥٤٣	٢٨٢٣٠٣,١٠٣	67	٢٠٢٨١٤,٥٤٣	٢٨٢٣٠٣,١٠٣
43	٢٠٢٨١٤,٨٨٣	٢٨٢٣٠٣,٤٤٣	68	٢٠٢٨١٤,٨٨٣	٢٨٢٣٠٣,٤٤٣
44	٢٠٢٨١٤,٢٢٣	٢٨٢٣٠٣,٧٨٣	69	٢٠٢٨١٤,٢٢٣	٢٨٢٣٠٣,٧٨٣
45	٢٠٢٨١٤,٥٦٣	٢٨٢٣٠٣,١٢٣	7٠	٢٠٢٨١٤,٥٦٣	٢٨٢٣٠٣,١٢٣
46	٢٠٢٨١٤,٩٠٣	٢٨٢٣٠٣,٤٦٣			
المساحة		٩١٩٩٢,٠٨ فدان تقريبا	٢٨٦٤٤٣٣٧ م ²		
تم حساب المساحات بنظام UTM ZONE ٣٦					


(١١)



(١٢)



(١٢)

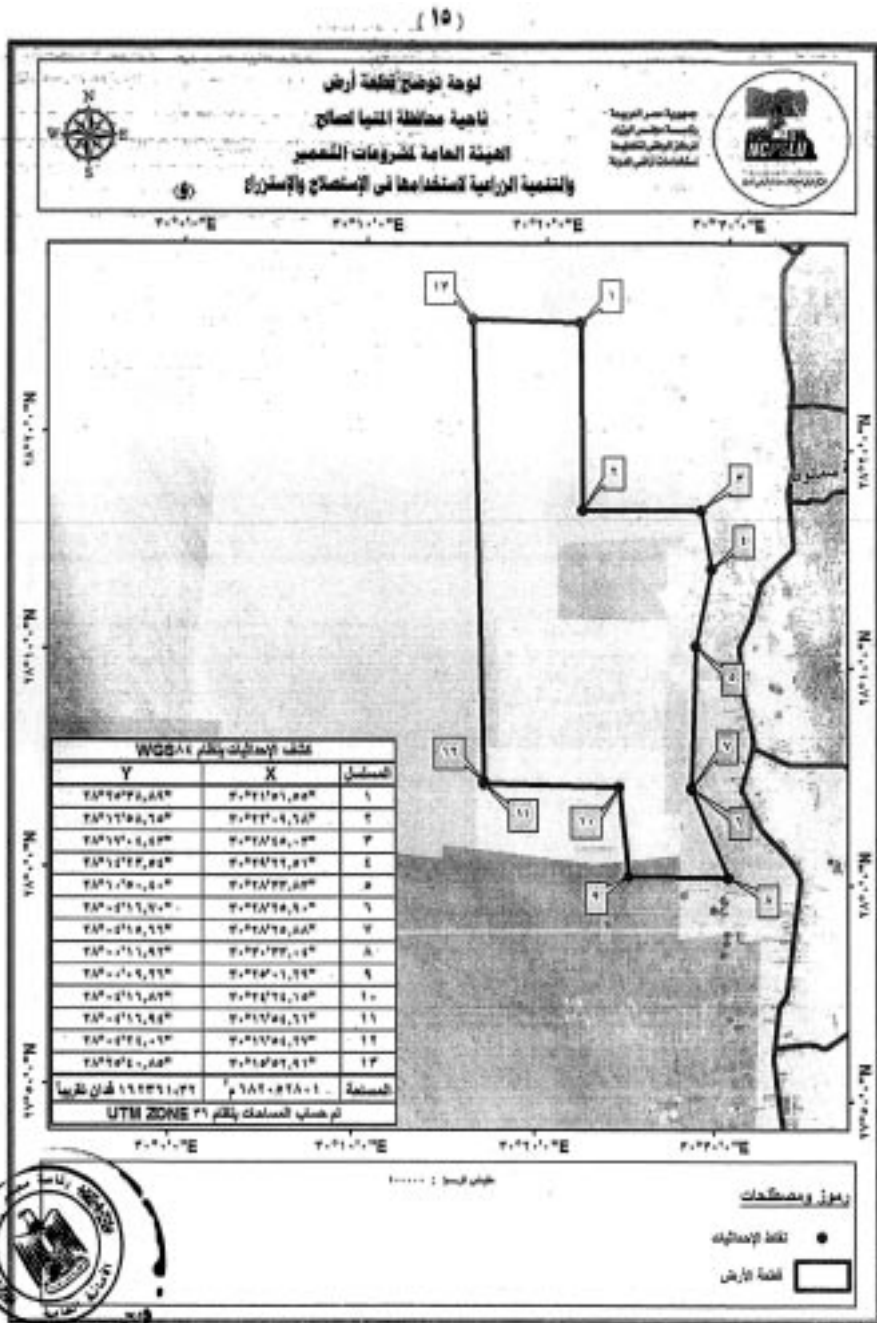


(١٤)

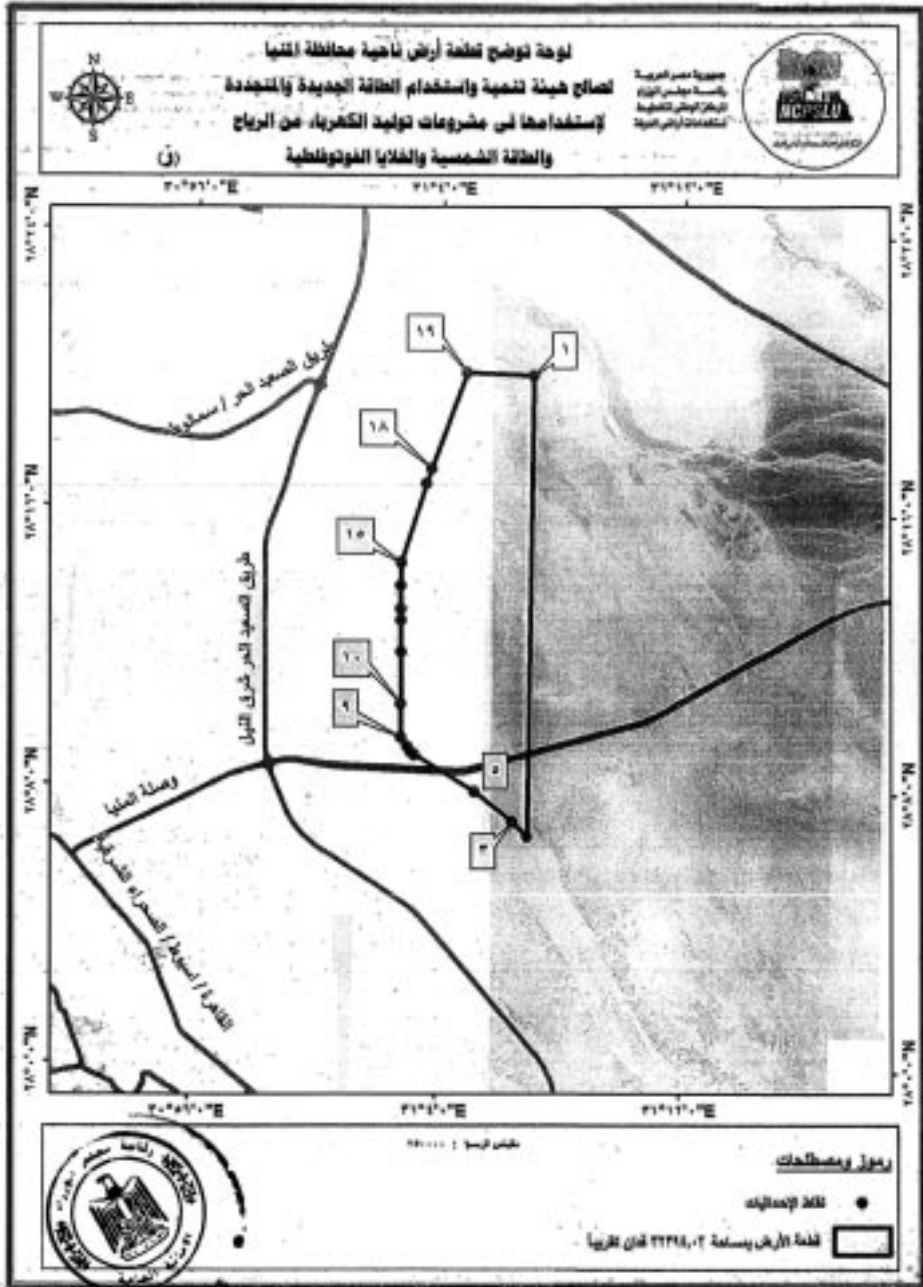
تلف: إحصائيات قطعة أرض تابعة محافظة المنيا لصالح الهيئة العامة لمشروعات التعمير والتنمية الزراعية
لقطعة (د) بتقاس WGS ٨٤

مستعمل	X	Y	مستعمل	X	Y
١	٢٠٢٢١١٠٠٠٠	٢٨٢٢١٠٠٠٠٠	٢٦	٢٨٢٢١٠٠٠٠٠	٢٠٢٢١٠٠٠٠٠
٢	٢٠٢٢١١٠٠٠٠٠	٢٨٢٢١٠٠٠٠٠	٢٧	٢٨٢٢١٠٠٠٠٠	٢٠٢٢١٠٠٠٠٠
٣	٢٠٢٢١٠٠٠٠٠٠	٢٨٢٢١٠٠٠٠٠	٢٨	٢٨٢٢١٠٠٠٠٠	٢٠٢٢١٠٠٠٠٠
٤	٢٠٢٢١٠٠٠٠٠٠	٢٨٢٢١٠٠٠٠٠	٢٩	٢٨٢٢١٠٠٠٠٠	٢٠٢٢١٠٠٠٠٠
٥	٢٠٢٢١٠٠٠٠٠٠	٢٨٢٢١٠٠٠٠٠	٣٠	٢٨٢٢١٠٠٠٠٠	٢٠٢٢١٠٠٠٠٠
٦	٢٠٢٢١٠٠٠٠٠٠	٢٨٢٢١٠٠٠٠٠	٣١	٢٨٢٢١٠٠٠٠٠	٢٠٢٢١٠٠٠٠٠
٧	٢٠٢٢١٠٠٠٠٠٠	٢٨٢٢١٠٠٠٠٠	٣٢	٢٨٢٢١٠٠٠٠٠	٢٠٢٢١٠٠٠٠٠
٨	٢٠٢٢١٠٠٠٠٠٠	٢٨٢٢١٠٠٠٠٠	٣٣	٢٨٢٢١٠٠٠٠٠	٢٠٢٢١٠٠٠٠٠
٩	٢٠٢٢١٠٠٠٠٠٠	٢٨٢٢١٠٠٠٠٠	٣٤	٢٨٢٢١٠٠٠٠٠	٢٠٢٢١٠٠٠٠٠
١٠	٢٠٢٢١٠٠٠٠٠٠	٢٨٢٢١٠٠٠٠٠	٣٥	٢٨٢٢١٠٠٠٠٠	٢٠٢٢١٠٠٠٠٠
١١	٢٠٢٢١٠٠٠٠٠٠	٢٨٢٢١٠٠٠٠٠	٣٦	٢٨٢٢١٠٠٠٠٠	٢٠٢٢١٠٠٠٠٠
١٢	٢٠٢٢١٠٠٠٠٠٠	٢٨٢٢١٠٠٠٠٠	٣٧	٢٨٢٢١٠٠٠٠٠	٢٠٢٢١٠٠٠٠٠
١٣	٢٠٢٢١٠٠٠٠٠٠	٢٨٢٢١٠٠٠٠٠	٣٨	٢٨٢٢١٠٠٠٠٠	٢٠٢٢١٠٠٠٠٠
١٤	٢٠٢٢١٠٠٠٠٠٠	٢٨٢٢١٠٠٠٠٠	٣٩	٢٨٢٢١٠٠٠٠٠	٢٠٢٢١٠٠٠٠٠
١٥	٢٠٢٢١٠٠٠٠٠٠	٢٨٢٢١٠٠٠٠٠	٤٠	٢٨٢٢١٠٠٠٠٠	٢٠٢٢١٠٠٠٠٠
١٦	٢٠٢٢١٠٠٠٠٠٠	٢٨٢٢١٠٠٠٠٠	٤١	٢٨٢٢١٠٠٠٠٠	٢٠٢٢١٠٠٠٠٠
١٧	٢٠٢٢١٠٠٠٠٠٠	٢٨٢٢١٠٠٠٠٠	٤٢	٢٨٢٢١٠٠٠٠٠	٢٠٢٢١٠٠٠٠٠
١٨	٢٠٢٢١٠٠٠٠٠٠	٢٨٢٢١٠٠٠٠٠	٤٣	٢٨٢٢١٠٠٠٠٠	٢٠٢٢١٠٠٠٠٠
١٩	٢٠٢٢١٠٠٠٠٠٠	٢٨٢٢١٠٠٠٠٠	٤٤	٢٨٢٢١٠٠٠٠٠	٢٠٢٢١٠٠٠٠٠
٢٠	٢٠٢٢١٠٠٠٠٠٠	٢٨٢٢١٠٠٠٠٠	٤٥	٢٨٢٢١٠٠٠٠٠	٢٠٢٢١٠٠٠٠٠
٢١	٢٠٢٢١٠٠٠٠٠٠	٢٨٢٢١٠٠٠٠٠	٤٦	٢٨٢٢١٠٠٠٠٠	٢٠٢٢١٠٠٠٠٠
٢٢	٢٠٢٢١٠٠٠٠٠٠	٢٨٢٢١٠٠٠٠٠	٤٧	٢٨٢٢١٠٠٠٠٠	٢٠٢٢١٠٠٠٠٠
٢٣	٢٠٢٢١٠٠٠٠٠٠	٢٨٢٢١٠٠٠٠٠	٤٨	٢٨٢٢١٠٠٠٠٠	٢٠٢٢١٠٠٠٠٠
٢٤	٢٠٢٢١٠٠٠٠٠٠	٢٨٢٢١٠٠٠٠٠	٤٩	٢٨٢٢١٠٠٠٠٠	٢٠٢٢١٠٠٠٠٠
٢٥	٢٠٢٢١٠٠٠٠٠٠	٢٨٢٢١٠٠٠٠٠	٥٠	٢٨٢٢١٠٠٠٠٠	٢٠٢٢١٠٠٠٠٠
٢٦	٢٠٢٢١٠٠٠٠٠٠	٢٨٢٢١٠٠٠٠٠	٥١	٢٨٢٢١٠٠٠٠٠	٢٠٢٢١٠٠٠٠٠
٢٧	٢٠٢٢١٠٠٠٠٠٠	٢٨٢٢١٠٠٠٠٠	٥٢	٢٨٢٢١٠٠٠٠٠	٢٠٢٢١٠٠٠٠٠
٢٨	٢٠٢٢١٠٠٠٠٠٠	٢٨٢٢١٠٠٠٠٠	٥٣	٢٨٢٢١٠٠٠٠٠	٢٠٢٢١٠٠٠٠٠
٢٩	٢٠٢٢١٠٠٠٠٠٠	٢٨٢٢١٠٠٠٠٠	٥٤	٢٨٢٢١٠٠٠٠٠	٢٠٢٢١٠٠٠٠٠
٣٠	٢٠٢٢١٠٠٠٠٠٠	٢٨٢٢١٠٠٠٠٠	٥٥	٢٨٢٢١٠٠٠٠٠	٢٠٢٢١٠٠٠٠٠
٣١	٢٠٢٢١٠٠٠٠٠٠	٢٨٢٢١٠٠٠٠٠	٥٦	٢٨٢٢١٠٠٠٠٠	٢٠٢٢١٠٠٠٠٠
٣٢	٢٠٢٢١٠٠٠٠٠٠	٢٨٢٢١٠٠٠٠٠	٥٧	٢٨٢٢١٠٠٠٠٠	٢٠٢٢١٠٠٠٠٠
٣٣	٢٠٢٢١٠٠٠٠٠٠	٢٨٢٢١٠٠٠٠٠	٥٨	٢٨٢٢١٠٠٠٠٠	٢٠٢٢١٠٠٠٠٠
٣٤	٢٠٢٢١٠٠٠٠٠٠	٢٨٢٢١٠٠٠٠٠	٥٩	٢٨٢٢١٠٠٠٠٠	٢٠٢٢١٠٠٠٠٠
٣٥	٢٠٢٢١٠٠٠٠٠٠	٢٨٢٢١٠٠٠٠٠	٦٠	٢٨٢٢١٠٠٠٠٠	٢٠٢٢١٠٠٠٠٠
٣٦	٢٠٢٢١٠٠٠٠٠٠	٢٨٢٢١٠٠٠٠٠	٦١	٢٨٢٢١٠٠٠٠٠	٢٠٢٢١٠٠٠٠٠
٣٧	٢٠٢٢١٠٠٠٠٠٠	٢٨٢٢١٠٠٠٠٠	٦٢	٢٨٢٢١٠٠٠٠٠	٢٠٢٢١٠٠٠٠٠
٣٨	٢٠٢٢١٠٠٠٠٠٠	٢٨٢٢١٠٠٠٠٠	٦٣	٢٨٢٢١٠٠٠٠٠	٢٠٢٢١٠٠٠٠٠
٣٩	٢٠٢٢١٠٠٠٠٠٠	٢٨٢٢١٠٠٠٠٠	٦٤	٢٨٢٢١٠٠٠٠٠	٢٠٢٢١٠٠٠٠٠
٤٠	٢٠٢٢١٠٠٠٠٠٠	٢٨٢٢١٠٠٠٠٠	٦٥	٢٨٢٢١٠٠٠٠٠	٢٠٢٢١٠٠٠٠٠
٤١	٢٠٢٢١٠٠٠٠٠٠	٢٨٢٢١٠٠٠٠٠	٦٦	٢٨٢٢١٠٠٠٠٠	٢٠٢٢١٠٠٠٠٠
٤٢	٢٠٢٢١٠٠٠٠٠٠	٢٨٢٢١٠٠٠٠٠	٦٧	٢٨٢٢١٠٠٠٠٠	٢٠٢٢١٠٠٠٠٠
٤٣	٢٠٢٢١٠٠٠٠٠٠	٢٨٢٢١٠٠٠٠٠	٦٨	٢٨٢٢١٠٠٠٠٠	٢٠٢٢١٠٠٠٠٠
٤٤	٢٠٢٢١٠٠٠٠٠٠	٢٨٢٢١٠٠٠٠٠	٦٩	٢٨٢٢١٠٠٠٠٠	٢٠٢٢١٠٠٠٠٠
٤٥	٢٠٢٢١٠٠٠٠٠٠	٢٨٢٢١٠٠٠٠٠	٧٠	٢٨٢٢١٠٠٠٠٠	٢٠٢٢١٠٠٠٠٠
المساحة	٣٣٥٤١١٥٨٣	٧٧٤٦٣٠٥٨	٧١	٧٧٤٦٣٠٥٨	٣٣٥٤١١٥٨٣

تم حساب المساحات بنظام UTM ZONE ٣٦




(١٦)



(١٧)


كشف إحداثيات قطعة أرض تابعة محافظة المنيا لصالح هيئة تنمية واستخدام الطاقة الجديدة والمتجددة لاستخدامها في مشروعات توليد الكهرباء من الرياح والطاقة الشمسية والخلايا الفوتوفولطية للقطعة (ز) بنظام WGS ٨٤		
المسجل	X	Y
١	٣١٥.٦١٥٩,٧٣"	٢٨٥١٩٥٦,٧٣"
٢	٣١٥.٦١٥٦,٠١"	٢٨٥.٦٣٩,٦٩"
٣	٣١٥.٦١٢٧,٢٤"	٢٨٥.٧٠٤,٢١"
٤	٣١٥.٦١٢٤,٠١"	٢٨٥.٧٠٦,١١"
٥	٣١٥.٥١٠,٩٣"	٢٨٥.٧٠٦,٧٢"
٦	٣١٥.٣١١,٧٨"	٢٨٥.٨١٥٨,٨٨"
٧	٣١٥.٣٠٥,٤٠"	٢٨٥.٩٠٣,٧٥"
٨	٣١٥.٣١٥٧,٦٤"	٢٨٥.٩١٣,٢٥"
٩	٣١٥.٣١٤٥,٦٧"	٢٨٥.٩٢٨,٧٢"
١٠	٣١٥.٣١٤٥,٠٤"	٢٨٥١٠٢٥,٧١"
١١	٣١٥.٣١٤٤,٠٥"	٢٨٥١١٥٥,٨٧"
١٢	٣١٥.٣١٤٢,٤٥"	٢٨٥١٢٥٠,٠١"
١٣	٣١٥.٣١٤٢,٢٣"	٢٨٥١٣٠٩,٧١"
١٤	٣١٥.٣١٤٢,٧٩"	٢٨٥١٣١٤,٧٧"
١٥	٣١٥.٣١٤٢,٣٥"	٢٨٥١٤٢٩,٥٧"
١٦	٣١٥.٣١٤٢,٥٤"	٢٨٥١٤٣٠,١١"
١٧	٣١٥.٣٣٠,١٦"	٢٨٥١٦٢٤٧,٤٣"
١٨	٣١٥.٣٤٠,٧٢"	٢٨٥١٧١٣,٦٠"
١٩	٣١٥.٤٢٨,١٣"	٢٨٥٢٠٠٠,٠٢"
المساحة	٢,١٣٦.٨١٨٥٥	٣٢٣٩٤,٠٢ مدين تقريبا
تم حساب المساحات بنظام UTM ZONE ٣٦		

(١٨)



(١٩)

كشف إحداثيات قطعة أرض ناحية محافظتي المنيا - أسيوط لصالح هيئة تنمية واستخدام الطاقة الجديدة والمتجددة لاستخدامها في مشروعات توليد الكهرباء من الرياح والطاقة الشمسية والخلايا الفوتوفولطية القطعة (ح) بنظام WGS ٨٤



المسلسل	X	Y
١	٣١٥١١٥٩,٧٩"	٢٧٥٤٦١٥,٥٧"
٢	٣١٥١٢٥,٢,٤٥"	٢٧٥٢٧٥٠,٨,٢٣"
٣	٣١٥٠,٨٤٨,٦٠"	٢٧٥٢٧٥٠,٥,٨٤"
٤	٣١٥٠,٨٤٢,٣٦"	٢٧٥٣٤١٦,٥٥"
٥	٣١٥٠,٠٠,٠,٩٩"	٢٧٥٣٤١٥,٥,٣٢"
٦	٣٠٥٩٥٧,٩٤"	٢٧٥٥٢١٠,٦,٧١"
٧	٣١٥٠,١٣٦,٨٨"	٢٧٥٥٨٢٧,٦٨"
٨	٣١٥٠,٠٢٣,٩٨"	٢٧٥٥٩٤٥,٧٩"
٩	٣٠٥٨٣٥,٤٤"	٢٨٥٠,٠٥٨,٩٦"
١٠	٣٠٥٦١٦,٦٨"	٢٨٥٠,٣٤٣,٤٨"
١١	٣٠٥٨٠,١,٠٠"	٢٨٥٠,٨٠,١,٧٦"
١٢	٣٠٥٨٠,٨,٩٧"	٢٨٥٠,٧٤٠,١٩"
١٣	٣٠٥٨٣٨,٩٩"	٢٨٥٠,٦٥٠,١٤"
١٤	٣٠٥٩٢٠,٠,٩٩"	٢٨٥٠,٥١٩,٩٣"
١٥	٣١٥٠,٠,٧,٧٨"	٢٨٥٠,٥٢٣,٥٦"
١٦	٣١٥٠,٠١٤,١٠"	٢٨٥٠,٥١٨,٧٣"
١٧	٣١٥٠,٢٢٠,٤٠"	٢٨٥٠,٤١٢,٨٦"
١٨	٣١٥٠,٣٠٦,٣٤"	٢٨٥٠,٣٤١,٤٩"
١٩	٣١٥٠,٣١٤,٧٨"	٢٨٥٠,٣٣٤,٢٩"
٢٠	٣١٥٠,٤٥٧,٢٤"	٢٨٥٠,٢١٠,٦,٩٨"
٢١	٣١٥٠,٤٥٩,٤٨"	٢٨٥٠,٢١٥,٠,٧٧"
٢٢	٣١٥٠,٦١٦,٥٦"	٢٨٥٠,٠١٣٩,٠,٣"
٢٣	٣١٥٠,٦١٢٢,٠,١"	٢٨٥٠,٠١٣٠,٢,٠"
٢٤	٣١٥٠,٦١٥٤,٠,٤"	٢٧٥٥٩٣٨,٢٢"
٢٥	٣١٥٠,٦١٥٢,٢٤"	٢٧٥٥٣١٢,٣٧"
٢٦	٣١٥٠,٩٤٣,٠,٤"	٢٧٥٤٩١٥٧,٠,٨"
المساحة	٩٥٢٧٨٩٨٤١ م ^٢	٢٢٧٠٤٧,٧٩ فدان تقريبا

تم حساب المساحات بنظام UTM ZONE ٣٦

(٢١)

كشف إحداثيات قطعة أرض ناحية محافظة المنيا لصالح هيئة تنمية واستخدام الطاقة الجديدة والمتجددة لاستخدامها في مشروعات توليد الكهرباء من الرياح والطاقة الشمسية والخلايا الفوتوفلطية القطعة (ط) بنظام WGS 81

المسجل	X	Y
١	٣٠°٢١'٥٠,٩٤"	٢٨°٢٥'٥٦,٤٣"
٢	٣٠°٢١'٥١,٥٥"	٢٨°٢٥'٣٨,٨٩"
٣	٣٠°١٥'٥٢,٩١"	٢٨°٢٥'٤٠,٨٥"
٤	٣٠°١٦'٥٤,٢٧"	٢٨°٠٤'٢٤,٠٦"
٥	٣٠°١٦'٥٤,٦١"	٢٨°٠٤'١٦,٩٤"
٦	٣٠°٢٤'٢٤,١٥"	٢٨°٠٤'١٦,٨٢"
٧	٣٠°٢٥'٠١,٢٩"	٢٨°٠٠'٠٩,٢٦"
٨	٣٠°٢٠'٢٨,٨١"	٢٨°٠٠'٠٧,٠٨"
٩	٣٠°١٧'٠٦,٦١"	٢٨°٠٠'٠٥,٣٠"
١٠	٣٠°١٦'٠٢,٨١"	٢٨°٠٠'٠٤,٨٠"
١١	٣٠°٠٩'٠٢,٨٤"	٢٨°٠٠'٠١,٣٢"
١٢	٣٠°٠٧'٥٨,١٩"	٢٨°٠٠'٧١,٢٦"
١٣	٣٠°٠٧'٥٦,٦١"	٢٨°٢٢'٠٠,١٧"
١٤	٢٩°٥٥'٥٧,٨٨"	٢٨°٣٢'٥٩,٦٦"
١٥	٢٩°٥٤'٢٠,٨٤"	٢٨°٤٣'٥٧,٩٨"
١٦	٣٠°١٥'٠٠,٨٨"	٢٨°٤٣'٣٠,٨٧"
١٧	٣٠°١٥'٣٥,٣٩"	٢٨°٣١'٤٢,٤٠"
١٨	٣٠°١٥'٣٥,٠٩"	٢٨°٣١'٤٢,٢٢"
١٩	٣٠°١٥'٣٥,٤٠"	٢٨°٣١'٤٢,٢٢"
٢٠	٣٠°٢٤'٢١,٠١"	٢٨°٣١'٤١,٧٦"
٢١	٣٠°٢٤'٢٢,٥٥"	٢٨°٢٩'٢٩,٣١"
٢٢	٣٠°٢٤'٢٥,٠٢"	٢٨°٢٥'٥٧,٢٧"
المساحة	١٩٢٣٤٨٩٦٣٨ م ^٢	٤٥٧٨٨٢,٩١ فدان تقريبا
تم حساب المساحات بنظام UTM ZONE ٣٦		

قرار رئيس جمهورية مصر العربية

رقم ١٢٧ لسنة ٢٠٢٢

رئيس الجمهورية

بعد الاطلاع على الدستور :

وعلى قانون الهيئات العامة الصادر بالقانون رقم ٦١ لسنة ١٩٦٣ :

وعلى قانون نظام الإدارة المحلية الصادر بالقانون رقم ٤٣ لسنة ١٩٧٩ :

وعلى القانون رقم ١٤٣ لسنة ١٩٨١ فى شأن الأراضى الصحراوية :

وعلى القانون رقم ٧ لسنة ١٩٩١ فى شأن بعض الأحكام المتعلقة بأملك الدولة الخاصة :

وعلى قانون البيئة الصادر بالقانون رقم ٤ لسنة ١٩٩٤ :

وعلى قانون الموارد المائية والرى الصادر بالقانون رقم ١٤٧ لسنة ٢٠٢١ :

وعلى قرار رئيس الجمهورية رقم ١٥٢ لسنة ٢٠٠١ بشأن تحديد المناطق الاستراتيجية

ذات الأهمية العسكرية من الأراضى الصحراوية والقواعد الخاصة بها :

وعلى قرار رئيس الجمهورية رقم ١٥٣ لسنة ٢٠٠١ بإنشاء المركز الوطنى لتخطيط

استخدامات أراضى الدولة :

وعلى قرار رئيس الجمهورية رقم ٣٤١ لسنة ٢٠١٤ بشأن إعادة تخصيص

مساحة ٥٧٢٢, ٥ ألف فدان من الأراضى المملوكة للدولة ملكية خاصة لصالح الهيئة

العامة لمشروعات التعمير والتنمية الزراعية ليستخدم منها مساحة ٣٧٤٩, ١ ألف فدان

لها مقنن مائى متاح فى أنشطة الاستصلاح والاستزراع :

وعلى قرار رئيس الجمهورية رقم ٦٢ لسنة ٢٠١٨ بشأن خريطة تنمية أراضى

جمهورية مصر العربية :

وبناءً على ما عرضه المركز الوطنى لتخطيط استخدامات أراضى الدولة :

وبعد موافقة مجلس الوزراء :

قرار:**(المادة الأولى)**

تخصص مساحة ٥٧, ١٦٥٣٣٧ فدان تقريباً تعادل ٢م٦٩٤٥٥٥٥٥٤ (يستزرع منها مساحة ١٠٩ آلاف فدان) من الأراضى المملوكة للدولة ملكية خاصة ناحية محافظة المنيا ، وفقاً للوحة وجدول الإحداثيات المرفقين ، لصالح الهيئة العامة لمشروعات التعمير والتنمية الزراعية ، لاستخدامها فى مشروعات الاستصلاح والاستزراع وفقاً للقواعد والقوانين الحكومية المعمول بها فى هذا الشأن .

(المادة الثانية)

تحتفظ القوات المسلحة بملكياتها داخل حدود المساحة المبينة فى المادة الأولى من هذا القرار .

(المادة الثالثة)

ينشر هذا القرار فى الجريدة الرسمية .


صدر برئاسة الجمهورية فى ٢٠ شعبان سنة ١٤٤٣ هـ

(الموافق ٢٣ مارس سنة ٢٠٢٢ م) .

عبد الفتاح السيسى



(٦)



قرار مجلس الوزراء

رقم ٢٤ لسنة ٢٠٢٢

مجلس الوزراء

بعد الاطلاع على الدستور ؛

وعلى القانون رقم ٢٦ لسنة ١٩٧٥ بشأن الجنسية المصرية ؛

وبناءً على ما عرضه وزير الداخلية ؛

وبعد موافقة مجلس الوزراء ؛

قرر :

(المادة الاولى)

ووفق على إسقاط الجنسية المصرية عن السيد / محمد سعد حنفى محمود -
من مواليد الجيزة بتاريخ ٢٧/٢/١٩٦٩ وذلك لتجنسه بجنسية أجنبية دون الحصول
على إذن سابق .

(المادة الثانية)

يُنشر هذا القرار فى الجريدة الرسمية ، وعلى الجهات المختصة تنفيذه .

صدر برئاسة مجلس الوزراء فى ٦ رمضان سنة ١٤٤٣ هـ

(الموافق ٧ أبريل سنة ٢٠٢٢ م) .

رئيس مجلس الوزراء

دكتور / مصطفى كمال مديولى

قرار مجلس الوزراء

رقم ٢٥ لسنة ٢٠٢٢

مجلس الوزراء

بعد الاطلاع على الدستور ؛

وعلى القانون رقم ٢٦ لسنة ١٩٧٥ بشأن الجنسية المصرية ؛

وبناءً على ما عرضه وزير الداخلية ؛

وبعد موافقة مجلس الوزراء ؛

قرر :

(المادة الاولى)

ووفق على إسقاط الجنسية المصرية عن السيدة/ منيرة سامى عازر كيرلس -
من مواليد القاهرة بتاريخ ١٣/٢/١٩٩٩ وذلك لتجنسها بجنسية أجنبية دون الحصول
على إذن سابق .

(المادة الثانية)

يُنشر هذا القرار فى الجريدة الرسمية ، وعلى الجهات المختصة تنفيذه .

صدر برئاسة مجلس الوزراء فى ٦ رمضان سنة ١٤٤٣ هـ

(الموافق ٧ أبريل سنة ٢٠٢٢ م) .

رئيس مجلس الوزراء

دكتور/ مصطفى كمال مديولى

قرار مجلس الوزراء

رقم ٢٦ لسنة ٢٠٢٢

مجلس الوزراء

بعد الاطلاع على الدستور ؛

وعلى القانون رقم ٢٦ لسنة ١٩٧٥ بشأن الجنسية المصرية ؛

وبناءً على ما عرضه وزير الداخلية ؛

وبعد موافقة مجلس الوزراء ؛

قرر :

(المادة الاولى)

ووفق على إسقاط الجنسية المصرية عن السيد/ دانيال عبيد عبد الشهيد ميخائيل - من مواليد الإسماعيلية بتاريخ ٢٣/٣/١٩٤٧ وذلك لتجنسه بجنسية أجنبية دون الحصول على إذن سابق .

(المادة الثانية)

يُنشر هذا القرار فى الجريدة الرسمية ، وعلى الجهات المختصة تنفيذه .

صدر برئاسة مجلس الوزراء فى ٦ رمضان سنة ١٤٤٣ هـ

(الموافق ٧ أبريل سنة ٢٠٢٢ م) .

رئيس مجلس الوزراء

دكتور/ مصطفى كمال مدينى

قرار مجلس الوزراء

رقم ٢٧ لسنة ٢٠٢٢

مجلس الوزراء

بعد الاطلاع على الدستور ؛

وعلى القانون رقم ٢٦ لسنة ١٩٧٥ بشأن الجنسية المصرية ؛

وبناءً على ما عرضه وزير الداخلية ؛

وبعد موافقة مجلس الوزراء ؛

قرر :

(المادة الاولى)

ووفق على إسقاط الجنسية المصرية عن السيدة/ يسرا سعيد الدسوقي محمد -
من مواليد القاهرة بتاريخ ١٩٩٢/٧/٥ وذلك لتجنسها بجنسية أجنبية دون الحصول
على إذن سابق .

(المادة الثانية)

يُنشر هذا القرار فى الجريدة الرسمية ، وعلى الجهات المختصة تنفيذه .

صدر برئاسة مجلس الوزراء فى ٦ رمضان سنة ١٤٤٣ هـ

(الموافق ٧ أبريل سنة ٢٠٢٢ م) .

رئيس مجلس الوزراء

دكتور/ مصطفى كمال مدينى

قرار مجلس الوزراء

رقم ٢٨ لسنة ٢٠٢٢

مجلس الوزراء

بعد الاطلاع على الدستور ؛

وعلى القانون رقم ٢٦ لسنة ١٩٧٥ بشأن الجنسية المصرية ؛

وبناءً على ما عرضه وزير الداخلية ؛

وبعد موافقة مجلس الوزراء ؛

قرر :

(المادة الاولى)

ووفق على إسقاط الجنسية المصرية عن السيد / أحمد سعيد الدسوقي محمد -
من مواليد القاهرة بتاريخ ١١/٩/١٩٩٨ وذلك لتجنسه بجنسية أجنبية دون الحصول
على إذن سابق .

(المادة الثانية)

يُنشر هذا القرار فى الجريدة الرسمية ، وعلى الجهات المختصة تنفيذه .

صدر برئاسة مجلس الوزراء فى ٦ رمضان سنة ١٤٤٣ هـ

(الموافق ٧ أبريل سنة ٢٠٢٢ م) .

رئيس مجلس الوزراء

دكتور / مصطفى كمال مدينى

قرار مجلس الوزراء

رقم ٢٩ لسنة ٢٠٢٢

مجلس الوزراء

بعد الاطلاع على الدستور ؛

وعلى القانون رقم ٢٦ لسنة ١٩٧٥ بشأن الجنسية المصرية ؛

وبناءً على ما عرضه وزير الداخلية ؛

وبعد موافقة مجلس الوزراء ؛

قرر :

(المادة الاولى)

ووفق على إسقاط الجنسية المصرية عن السيد / حسن سعيد الدسوقي محمد الدسوقي - من مواليد القاهرة بتاريخ ١٩٨٩/٩/٤ وذلك لتجنسه بجنسية أجنبية دون الحصول على إذن سابق .

(المادة الثانية)

يُنشر هذا القرار فى الجريدة الرسمية ، وعلى الجهات المختصة تنفيذه .

صدر برئاسة مجلس الوزراء فى ٦ رمضان سنة ١٤٤٣ هـ

(الموافق ٧ أبريل سنة ٢٠٢٢ م) .

رئيس مجلس الوزراء

دكتور / مصطفى كمال ممدولى

قرار رئيس مجلس الوزراء

رقم ١٠٠٣ لسنة ٢٠٢٢

رئيس مجلس الوزراء

بعد الاطلاع على الدستور ؛

وعلى قانون نظام الإدارة المحلية الصادر بالقانون رقم ٤٣ لسنة ١٩٧٩
ولائحته التنفيذية ؛

وعلى القانون رقم ١٠ لسنة ١٩٩٠ بشأن نزع ملكية العقارات للمنفعة العامة
ولائحته التنفيذية ؛

وعلى قرار رئيس الجمهورية رقم ٢٧٩ لسنة ٢٠١٨ بالتفويض فى بعض الاختصاصات ؛
وبناءً على ما عرضه وزير التنمية المحلية ؛

قرر :

(المادة الأولى)

يعتبر من أعمال المنفعة العامة مشروع إقامة خط السيب النهائى الواصل بين محطة
معالجة الصرف الصحى ببهنأى إلى مصرف أم خليفة ، والواقع خارج الحيز العمرانى بالقطع
أرقام (٧٩/أ ، ٧/أ ، ٧٨/أ ، ٤٨/أ ، ٤/ب ، ٤/أ ، ٣/أ ، ٤٥/أ ، ٩٨/أ ، ٩٩/أ) ،
٨٠/أ ، ٨١/أ ، ٨٢/أ ، ٨٣/أ ، ٨٣/ب ، ٨٤/أ ، ١١٢/أ ، ١١٣/أ ، ١١٣/ب ،
١٠١/أ ، ١٢٥/أ ، ١٢٥/ب ، ١٢٥/ج ، ١٢٥/د) بحوض الفسقية رقم (٥) ،
والقطعتين رقمى (٣٢٤/أ ، ٣٢٤/ب) بحوض أبو جاهين (٣) ، زمام ناحية بهنأى ،
مركز الباجور ، محافظة المنوفية .

(المادة الثانية)

يستولى بطريق التنفيذ المباشر على الأراضى اللازمة لتنفيذ المشروع المشار إليه فى المادة السابقة ، والمبين موقعها ومساحتها وحدودها وأسماء ملاكها الظاهرين بالمذكرة الإيضاحية والرسم التخطيطى والكشفين المرفقين .

(المادة الثالثة)

يُنشر هذا القرار فى الجريدة الرسمية .

صدر برئاسة مجلس الوزراء فى ١١ شعبان سنة ١٤٤٣ هـ

(الموافق ١٤ مارس سنة ٢٠٢٢ م) .

رئيس مجلس الوزراء

دكتور/ مصطفى كمال مدبولى



وزارة التنمية المحلية

مذكرة إيضاحية

لمشروع قرار رئيس مجلس الوزراء

رقم ١٠٠٣ لسنة ٢٠٢٢

أتشرف بعرض الآتى :

ورد كتاب محافظة المنوفية رقم ١٠/٦٢٨ المؤرخ ٢٤/١/٢٠٢٢ مرفقاً به مذكرة إيضاحية تتضمن طلب المحافظة تقرير صفة النفع العام لقطعة الأرض بأبعاد (٥٢٠×٦)م تقع خارج الحيز العمرانى بالقطع أرقام (٩٩/أ، ٩٨/أ، ٤٥/أ، ٣/أ، ٤/أ، ٤/ب، ٤٨/أ، ٧٨/أ، ٧/أ، ٧٩/أ، ٨٠/أ، ٨١/أ، ٨٢/أ، ٨٣/أ، ٨٣/ب، ٥٤/أ، ١١٢/أ، ١١٣/أ، ١١٣/ب، ١٠١/أ، ١٢٥/أ، ١٢٥/ب، ١٢٥/ج، ١٢٥/د) بحوض الفسقية رقم (٥)، والقطعتين رقمى (٣٢٤/أ، ٣٢٥/ب) بحوض أبو جاهين (٣) زمام ناحية بهناى - مركز الباجور بمحافظة المنوفية، والاستيلاء عليها بطريق التنفيذ المباشر، لإقامة خط السيب النهائى الواصل من محطة معالجة الصرف الصحى ببهناى إلى مصرف أم خليفة .

حيث الثابت من مذكرة محافظة المنوفية أن السيد وزير الزراعة وافق بكتابه رقم ٢٠٣٣ المؤرخ ١٥/١٢/٢٠٢١ على إقامة هذا المشروع .

حيث أرفق بالأوراق كشف بأسماء الملاك الظاهرين لقطعة الأرض المطلوب إضفاء صفة النفع العام عليها ، والاستيلاء عليها بطريق التنفيذ المباشر .

حيث أرفق بالأوراق مخطط إجمالى بالمشروع المطلوب إقامته .

حيث الثابت من مذكرة محافظة المنوفية أنه تم إيداع مبلغ (٧٦, ٤٨٤٩٤ جنيهاً) فقط ثمانية وأربعون ألفاً وأربعمائة وأربعة وتسعون جنيهاً وستة وسبعون قرشاً

كتعويض مبدئى .

ولما كان إقامة مشروع خط السيب النهائى الواصل من محطة معالجة الصرف الصحى ببهنأى إلى مصرف أم خليفة بمحافظة المنوفية يعد من أعمال المنفعة العامة - الأمر الذى يتطلب استصدار القرار اللازم بتقرير هذه الصفة له والاستيلاء بطريق التنفيذ المباشر على الأراضى اللازمة لتنفيذه .

لذلك وإعمالاً لأحكام القانون رقم ١٠ لسنة ١٩٩٠ بشأن نزع ملكية العقارات للمنفعة العامة والقانون رقم ٤٣ لسنة ١٩٧٩ بشأن نظام الإدارة المحلية والقوانين المعدلة له . فقد أعد مشروع القرار المرافق .
برجاء - فى حالة الموافقة - التوجيه بإصداره .

وزير التنمية المحلية

لواء/ محمود شعراوى



مصلحة
محافظة
البحر

السيد المهندس / مدير الإدارة العامة للزراعة الميكانيكية والتصنيع
بيان بما سيتم إزالة بمنطقة النملة (عرب الحصن ٢) لصالح أعمال الطرق

رقم	رقم العنبر	اسم المالك	نوع العقار	مساحة الارض والتبوير مسجرا	جهة التوبة	ملاحظات
١		عزت بكير شماعة	ارض	١٦٥	املاك رى	
٢		كريم محمد عبد العزيز	ارض + اول	١٦٧	املاك رى	
٣		مصطفى محمد طير	ارض	٩١	املاك رى	
٤		مسلوح مكيه جلال	ارض	١٦٢	املاك رى	
٥		عاشق مزروق عبد القادر	ارض	٢٢٠	املاك رى	
٦		طارق بوجمعة بكونا	ارض	١٦٢	املاك رى	
٧		وائل محمد محمد طير	ارض	٢١٢	املاك رى	
٨		مصطفى زقوان مصباح	ارض	٢٥٠	املاك رى	
٩		عبد القادر شماعة	ارض	٩٥	املاك رى	
١٠		سليمان صلاح محمد	ارض	٥٠	املاك رى	
١١		ابراهيم سيد احمد	ارض	١٦٠	املاك رى	
١٢		محمود سيد محمود	ارض	١٢٢	املاك رى	
١٣		احمد سلامة عودة عواد	ارض	١٦٢	املاك رى	
١٤		سيد محمد سيد عبد السلام	ارض	١٢٤	املاك رى	
١٥		بنوري ابراهيم بنوري	ارض	١٦٥	املاك رى	
١٦		عاشق حسي حنن	ارض + اول	٤٢٠	املاك رى	
١٧		حسن عبد القادر حسن	بهدوم + ارض + اول	٢٦٥	املاك رى	
١٨		تمام حنن حسن	ارض	١٤٤	املاك رى	
١٩		ابراهيم محمود ابراهيم	ارض	١٤٨	املاك رى	
٢٠		رجب مسلم حسن	ارض + اول	١٦١	املاك رى	
٢١		حسن المولى حسن	ارض	٢٦	املاك رى	
٢٢		رياض اولي حسن خليفة	ارض	٢١٠	املاك رى	
٢٣		سيد شماعة طير	ارض	١٨٠	املاك رى	
٢٤		محمود ابو بكر حسن	ارض	٢١٤	املاك رى	
٢٥		رامي عائل طير	ارض + اول	١٤٤	املاك رى	
٢٦		وائل عائل طير	ارض	٤٥٠	املاك رى	
٢٧		ريضان صدي عواد	ارض	١٢٢	املاك رى	
٢٨		فرح صابر نواب	ارض	٢٤٠	املاك رى	
٢٩		سيد محمد عواد	ارض	٢٤٠	املاك رى	
٣٠		عاشق عبد الرحمن عثمان	ارض	١٢٥	املاك رى	
٣١		محمد ابراهيم عبد الجليل	ارض + اول	٩٠	املاك رى	
٣٢		مهوررة	ارض	١٠٠	املاك رى	
٣٣		كريم محمود سليمان	ارض + اول	٤٩٠	املاك رى	

اجمالي المساحة الكلية للارض (٢ م ١٥٠٠٠)

منطقة عرب الحصن ٢ شارع القمامات



Handwritten signature and stamp at the bottom of the page.

محافظة قنيطرة
من سيطرة
السلطة

السيد المهندس / مدير الإدارة العامة لزراع الملكية والتحصين
بيان بما سيتم إزالة بمنطقة البسة (عرب الحصن ٢) لصالح اصحاب الطرق

رقم المخطط	اسم المالك	نوع المخطط	مساحة المخطط (م ^٢)	ملاحظات
٢٤	علي محمد حسن	أرض	١٠٠	أمانة قن
٢٥	مرواح علي محمد	أرض	١٦٧	أمانة قن
٢٦	مطرفة مصطفى زكي	أرض + أول	٤٠٥	أمانة قن
٢٧	عبدالله زكي إبراهيم	أرض + أول	٢٠٨	أمانة قن
٢٨	عبد العزيز مصطفى زكي	أرض + أول	٢٠٣	أمانة قن
٢٩	أحمد محمد عبد العظيم	أرض	٢٨٠	أمانة قن
٤٠	محيي حسن إبراهيم	أرض	٤٦٦	أمانة قن
٤١	مهورية	أرض	١٠٠	أمانة قن
٤٢	محمود إبراهيم عبد الواحد	أرض	١٦٦	أمانة قن
٤٣	لتراف شعبان السيد	أرض	٢٢٨	أمانة قن
٤٤	سيد شعبان أبو القبل	أرض	٩٢	أمانة قن
٤٥	محمد أحمد فريد	أرض	١٠٠	أمانة قن
٤٦	رشاد سيد حسين	أرض + أول	١٦٤	أمانة قن
٤٧	يوسف سيد أحمد	أرض	٥٢	أمانة قن
٤٨	محمد عبد العزيز عبد الحميد	أرض	٥٢	أمانة قن
٤٩	سيد فايز عبد العظيم	أرض + أول	١١٥	أمانة قن
٥٠	محمد سيد أبو القهاب	أرض	٥٠	أمانة قن
٥١	أحمد حبيب محمد	أرض	٩٧	أمانة قن
٥٢	سيد بلووح عبد	أرض	٤٥	أمانة قن
٥٣	عبدالله علي ياسين	أرض	٧٢	أمانة قن
٥٤	سيد أحمد محمد	أرض + أول + أول مشترك	١٨٥	أمانة قن
٥٥	محمد عبد الرحمن إبراهيم	أرض + أول + أول مشترك	٢٤٥	أمانة قن
٥٦	سيد عبد الرحمن إبراهيم	أرض	١٠٠	أمانة قن
٥٧	مسلح عبد الحميد عبد الحميد	أرض	٢٠	أمانة قن
٥٨	علي عبد الحميد عبد الحميد	أرض + أول	١٢٦	أمانة قن
٥٩	محمد سالم حسن	أرض	٩٥	أمانة قن
٦٠	محمد بلووح عبد القزاق	أرض	١٠٣	أمانة قن
٦١	ولاء عبد الرحمن إبراهيم	أرض	٦٦	أمانة قن
٦٢	صلاح سالم إبراهيم	أرض	٦٦	أمانة قن
٦٣	جمال عبد الرحمن إبراهيم	أرض	١٠٨	أمانة قن
٦٤	فرح عبد الرحمن إبراهيم	أرض	١٢٠	أمانة قن
٦٥	عبد الرحمن فرح عبد الرحمن	أرض	٦٠	أمانة قن
٦٦	محمد فرح عبد الرحمن	أرض	٢٥	أمانة قن

اجمالي المساحة الكلية للأرض (٢٠١٥٠٠٠ م^٢)

محافظة عرب الحصن ٢ (شارع القمامات)



محمد صالح
مدير الإدارة العامة

محافظة ادمنا
حرمنا الطيبة
انوارنا المشرقة

السيد المهندس / مدير الادارة العامة للزراعة الملكية والتحصين
بيان بما سيتم ازالة بمنطقة المنسلة (عرب الحصن ٢) لصالح اعصاب الطرق

رقم العبر	اسم المالك	نوع المأكل	مساحة ارض وتطور متكررة	جهة التولية	ملاحظات
٦٧	كمال عبد الرحمن ابراهيم	ارض	٢٠	املاك ربي	
٦٨	امام عبد الوهاب محمد	ارض	٣٦	املاك ربي	
٦٩	محمد عبد الرحمن ابراهيم	ارض	٦٠	املاك ربي	
٧٠	محمد عبد الرحمن ابراهيم	ارض	٦٦	املاك ربي	
٧١	صابر يازي احمد	ارض	٩٥	املاك ربي	
٧٢	مطوية عبد الصمد ابراهيم	ارض	٣٨	املاك ربي	
٧٣	محمد احمد عبد العزيز	ارض	٩٩	املاك ربي	
٧٤	محمد محمد عطاة الله	ارض + اوزون متكرر	١٩٧	املاك ربي	
٧٥	مصطفى رمضان علي حسن	ارض + اوزون متكرر	٢٠٥,٥	املاك ربي	
٧٦	طارق عمر صفاء	ارض + اوزون متكرر	٢٥٠,٥	املاك ربي	
٧٧	عبد ابراهيم موسى	ارض + اوزون متكرر	٢٢٢	املاك ربي	
٧٨	علاء محمد موهوب	ارض	١٥٥	املاك ربي	
٧٩	علي محمد يوسف	ارض + اوز	٣٨	املاك ربي	
٨٠	محمد عبد العظيم علي	ارض	٥٥	املاك ربي	
٨١	حسن محمد علي	ارض	٥٠	املاك ربي	
٨٢	حسن اسماعيل ابراهيم	ارض + اوزون متكرر	١٩٤	املاك ربي	
٨٣	سلام سيد ابراهيم	ارض + كتلة اوزون متكرر	٣٣٤	املاك ربي	
٨٤	سيد محمد ارج	ارض + كتلة اوزون متكرر	٣٩٢	املاك ربي	
٨٥	لصاة خلف الله محمد	ارض + اوز	١٦٩	املاك ربي	
٨٦	سمرى محمد ظهير	ارض + اوز + اوزون متكرر	١٩٦	املاك ربي	
٨٧	فادي محمد احمد	ارض + اوز	٣٠٧	املاك ربي	
٨٨	محمد صهيبي محمد الصمد	ارض + كتلة اوزون + اوزون متكرر	٤٠٥	املاك ربي	
٨٩	محمد ابراهيم عبد الجبير	ارض	٨٣	املاك ربي	
٩٠	دار ملكيات	ارض + اوز	٥٠٠	املاك ربي	
٩١	علي عبد العظيم علي	ارض	٨٥	املاك ربي	
٩٢	اوزون مصدرة رمضان	ارض + كتلة اوزون متكرر	٤٧٤	املاك ربي	
٩٣	اسلام احمد سويف	ارض + كتلة اوزون متكرر	٣٧٣	املاك ربي	
٩٤	رمضان عبد السلام حمدان	ارض	٥٥	املاك ربي	
٩٥	محمد صهيبي احمد	ارض	٧٣	املاك ربي	
٩٦	حمدان عبد القوي عبد الهادي	ارض	٦٥	املاك ربي	
٩٧	محمد سلامة صابر	ارض	٨٨	املاك ربي	
٩٨	ارض قشاد	ارض قشاد	٩٥	املاك ربي	
٩٩	جمعية لقاء الازهر	ارض جراج	٤٥	املاك ربي	

اجمالي المساحة الكلية للارض (١٥٠٠٠ م^٢) تقريبا

محافظة عرب الحصن ٢ (شارع التعليلات)



محمد احمد
١٤٤٢

مجلس
التعليم
العالي

السيد المهندس / منير الإبراهيمية تزرع الملكية والتحصين
فيان بما سيتم إزالة منطقة المئمة (حروب الحصن ٢) لصالح اتصال الطرق

رقم المبر	اسم المالك	نوع الممتلك	مساحة المبر والمبر متعدي	جهة التولية	ملاحظات
١٠٠	مفرك طهاني السيد	أرض + أول	٩٥	محافظة حروب الحصن	
١٠١	أبراهيم ساليه عمار	أرض + أول + حطب	٤٠	محافظة حروب الحصن	
١٠٢	وليد مصطفى نور الدين	أرض	٤٨	محافظة حروب الحصن	
١٠٣	محمد عبد القادير عبد الحميد	أرض	٤٣	محافظة حروب الحصن	
١٠٤	عبد الرحمن شوقي محمد	أرض	١١١	محافظة حروب الحصن	
١٠٥	عبد الرحمن شوقي محمد	أرض	٤٥	محافظة حروب الحصن	
١٠٦	عبد الرحمن شوقي عبد القادر	أرض	٧٠	محافظة حروب الحصن	
١٠٧	عبد الرحمن شوقي محمد	أرض	٣١	محافظة حروب الحصن	
١٠٨	محمد عبد الحميد شوقي	أرض + أول	١٤٤	محافظة حروب الحصن	
١٠٩	محمد عبد الحميد	أرض	٣٨	محافظة حروب الحصن	
١١٠	إبراهيم محمد عبد الحميد	أرض + حطب + حطب	٤٣٨	محافظة حروب الحصن	
١١١	محمد عبد الحميد محمد	أرض + حطب + حطب	٤٣٣	محافظة حروب الحصن	
١١٢	عبد الحميد شوقي عبد القادر	أرض + حطب + حطب	٣١٩	محافظة حروب الحصن	
١١٣	عبد الحميد محمد	أرض + حطب + حطب	٤٤٤	محافظة حروب الحصن	
١١٤	عبد الحميد محمد عبد القادر	أرض + حطب + حطب	٧٣	محافظة حروب الحصن	
١١٥	عبد الحميد محمد عبد القادر	أرض + حطب + حطب	٣١٠	محافظة حروب الحصن	
١١٦	محمد عبد الحميد محمد	أرض + أول	١١٤	محافظة حروب الحصن	
١١٧	محمد عبد الحميد محمد	أرض + حطب + حطب	٣٥٠	محافظة حروب الحصن	
١١٨	إبراهيم محمد عبد الحميد	أرض	٤١	محافظة حروب الحصن	
١١٩	عبد الحميد محمد عبد القادر	أرض + حطب + حطب	١٤٠	محافظة حروب الحصن	
١٢٠	عبد الحميد محمد عبد القادر	أرض	٤٨	محافظة حروب الحصن	
١٢١	محمد عبد الحميد محمد	أرض + حطب + حطب	٣٢٠	محافظة حروب الحصن	
١٢٢	عبد الحميد محمد عبد القادر	أرض	٣٢٥	محافظة حروب الحصن	
١٢٣	محمد عبد الحميد محمد	أرض	٧٠٠	محافظة حروب الحصن	
١٢٤	أرض محمد	أرض	٢٠٠	محافظة حروب الحصن	
١٢٥	أرض محمد	أرض	٢٠٠	محافظة حروب الحصن	
١٢٦	أرض محمد	أرض	٢٠٠	محافظة حروب الحصن	
١٢٧	شوقي محمد عبد القادر	أرض	٥٠	محافظة حروب الحصن	
الإجمالي			٣٧٨٧		

إجمالي المساحة الكلية للأرض (٣٧٨٧ م^٢)

محافظة حروب الحصن (شارع للممتلكات)




١١٩

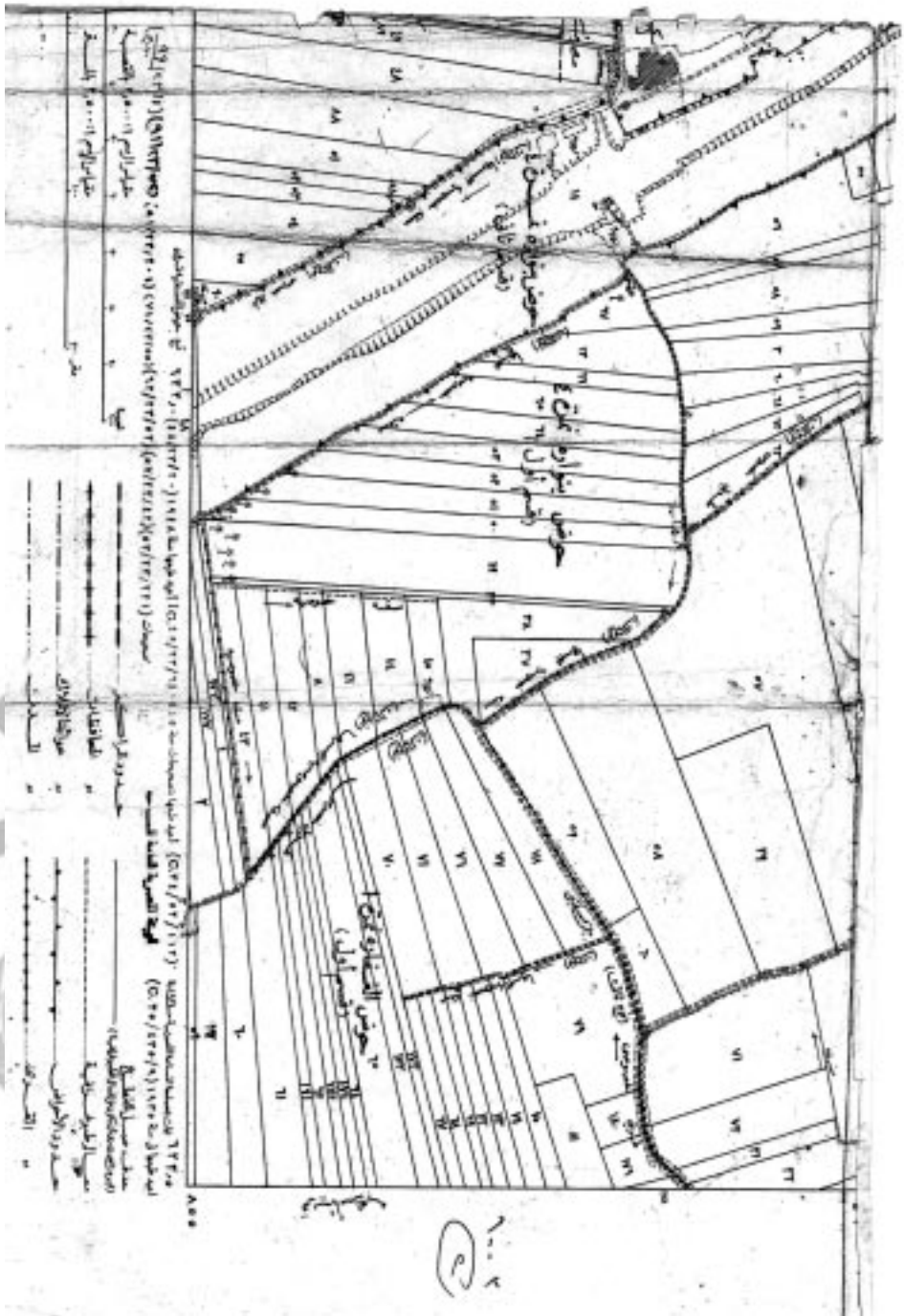
١١٩

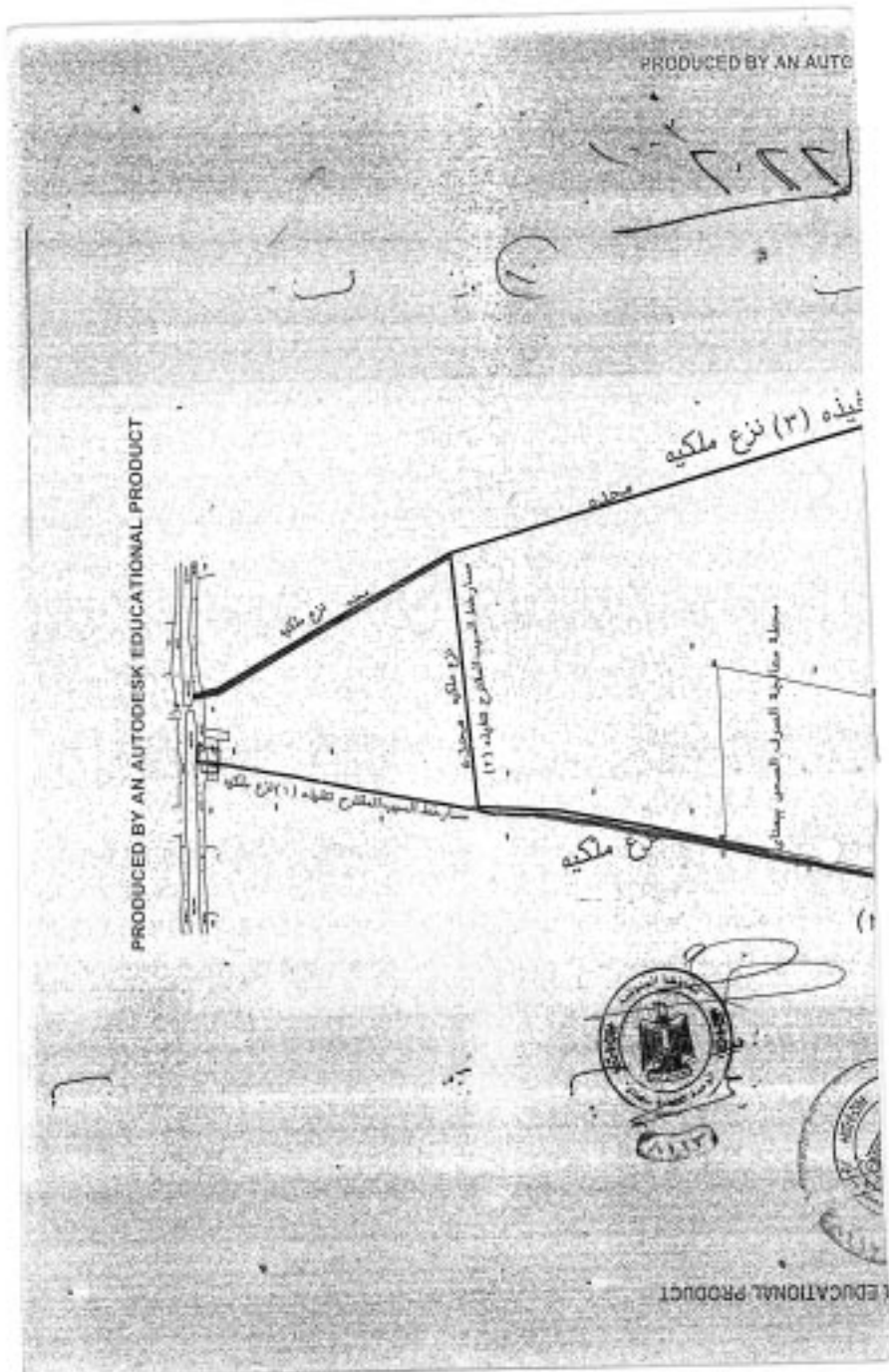
جمهورية مصر العربية
 وزارة التعليم العالي والبحث العلمي
 مجلس أمناء جامعة القاهرة

رقم	الاسم	الدرجة العلمية			ملاحظات
		دكتوراه	ماجستير	بكالوريوس	
١	عبدالمجيد المروان	١١	-	-	A
٢	عبدالمجيد المروان	٥	-	-	A
٣	عبدالمجيد المروان	٩	-	-	A
٤	عبدالمجيد المروان	٧	-	-	A
٥	عبدالمجيد المروان	٨	-	-	A
٦	عبدالمجيد المروان	٦	-	-	A
٧	عبدالمجيد المروان	٩	-	-	A
٨	عبدالمجيد المروان	٦	-	-	A

مدير أمناء
 مدير أمناء
 مدير أمناء





طبعت بالهيئة العامة لشئون المطابع الأميرية

رئيس مجلس الإدارة

محاسب/ أشرف إمام عبد السلام

رقم الإيداع بدار الكتب ٦٥ لسنة ٢٠٢٢

٩٠٩ - ٢٠٢٢/٤/١٤ - ٢٠٢١/٢٥٩١٣

