

جمهورية مصر العربية



رَأْسُ السَّنَةِ الْجُمْهُورِيَّةِ

الجريدة الرسمية

الثمن ١٢ جنيهاً

| | | |
|--------------------------|---|------------------------|
| السنة الخامسة والستون | الصادر في ٢٦ رمضان سنة ١٤٤٣ هـ الموافق (٢٧ أبريل سنة ٢٠٢٢ م) | العدد ١٦ مكرر (ج) |
|--------------------------|---|------------------------|

محتويات العدد

| رقم الصفحة | قرارا رئيس جمهورية مصر العربية |
|------------|---|
| | قرار رقم ١٧١ لسنة ٢٠٢٢ بتخصيص بعض قطع الأراضى المملوكة للدولة ملكية خاصة ناحية محافظة الإسماعيلية لصالح جهاز مشروعات الخدمة الوطنية |
| ٣ | قرار رقم ١٧٢ لسنة ٢٠٢٢ بنقل ملكية بعض الأراضى المملوكة للدولة |
| ٦ | |

قرار رئيس جمهورية مصر العربية

رقم ١٧١ لسنة ٢٠٢٢

رئيس الجمهورية

بعد الاطلاع على الدستور ؛

وعلى قانون الهيئات العامة الصادر بالقانون رقم ٦١ لسنة ١٩٦٣ ؛

وعلى قانون نظام الإدارة المحلية الصادر بالقانون رقم ٤٣ لسنة ١٩٧٩ ؛

وعلى القانون رقم ١٤٣ لسنة ١٩٨١ فى شأن الأراضى الصحراوية ؛

وعلى القانون رقم ٧ لسنة ١٩٩١ فى شأن بعض الأحكام المتعلقة بأملك الدولة

الخاصة ؛

وعلى قانون البيئة الصادر بالقانون رقم ٤ لسنة ١٩٩٤ ؛

وعلى القانون رقم ١٤ لسنة ٢٠١٢ بشأن التنمية المتكاملة فى شبه جزيرة سيناء ؛

وعلى قانون الموارد المائية والرى الصادر بالقانون رقم ١٤٧ لسنة ٢٠٢١ ؛

وعلى قرار رئيس الجمهورية رقم ٣٢ لسنة ١٩٧٩ بشأن إنشاء جهاز مشروعات

الخدمة الوطنية ؛

وعلى قرار رئيس الجمهورية رقم ١٥٢ لسنة ٢٠٠١ بشأن تحديد المناطق

الاستراتيجية ذات الأهمية العسكرية من الأراضى الصحراوية والقواعد الخاصة بها ؛

وعلى قرار رئيس الجمهورية رقم ١٥٣ لسنة ٢٠٠١ بإنشاء المركز الوطنى

لتخطيط استخدامات أراضى الدولة ؛

وعلى قرار رئيس الجمهورية رقم ٣٤١ لسنة ٢٠١٤ بشأن إعادة تخصيص

بعض المساحات لصالح الهيئة العامة لمشروعات التعمير والتنمية الزراعية

لاستخدامها فى أنشطة الاستصلاح والاستزراع ؛

وعلى قرار رئيس الجمهورية رقم ٦٢ لسنة ٢٠١٨ بشأن خريطة تنمية أراضى

جمهورية مصر العربية ؛

وبناءً على ما عرضه المركز الوطنى لتخطيط استخدامات أراضى الدولة ؛

وبعد موافقة مجلس الوزراء ؛

قرار :

(المادة الأولى)

تُخصّص قطع الأراضى المبينة فيما بعد من الأراضى المملوكة للدولة ملكية

خاصة ناحية محافظة الإسماعيلية لصالح جهاز مشروعات الخدمة الوطنية وهى :

مساحة ٢٤٠٤٥ فدان تقريباً تعادل ٢م١٠١٠٠٩٠٥٢ وفقاً للوحة وجدول

الإحداثيات المرفقين ويرمز لها بالحرف (أ) .

مساحة ٤٥٥٦١,٤٦ فدان تقريباً تعادل ٢م١٩١٣٩٦١٠٦ وفقاً للوحة وجدول

الإحداثيات المرفقين ويرمز لها بالحرف (ب) .

مساحة ٨٠٦٣٩,٢٧ فدان تقريباً تعادل ٢م٣٣٨٧٥٢١٤٦ وفقاً للوحة وجدول

الإحداثيات المرفقين ويرمز لها بالحرف (ج) .

وذلك نقلاً من الأراضى المخصصة للاستصلاح والاستزراع .

(المادة الثانية)

تخصّص قطع الأراضى المبينة فيما بعد من الأراضى المملوكة للدولة ملكية

خاصة ناحية محافظة الإسماعيلية لصالح جهاز مشروعات الخدمة الوطنية وهى :

مساحة ٥٤٨,٠٥ فدان تقريباً تعادل ٢م٢٣٠٢٣٠٥ وفقاً للوحة وجدول الإحداثيات

المرفقين ويرمز لها بالحرف (د) .

مساحة ٢١٧٨,٣٤ فدان تقريباً تعادل ٢م٩١٥٠٨٥٣ وفقاً للوحة وجدول

الإحداثيات المرفقين ويرمز لها بالحرف (هـ) .

(المادة الثالثة)

تسلم الهيئة العامة لمشروعات التعمير والتنمية الزراعية جهاز مشروعات الخدمة

الوطنية كافة المستندات الموجودة بحوزتها والمتعلقة بالمساحات المنصوص عليها فى

هذا القرار ، بما فيها تلك المثبتة لأى تعاملات تمت على أى أجزاء منها أيًا كان

غرضها ، وسواء كان التعامل لجمعيات أو أفراد أو شركات خاصة أو عامة ، وذلك بموجب حافطة تسليم مستندات خلال مدة أقصاها شهرين على الأكثر من تاريخ نشر هذا القرار .

(المادة الرابعة)

يعتد جهاز مشروعات الخدمة الوطنية بالتصرفات القانونية السابقة التى قامت بها الهيئة العامة لمشروعات التعمير والتنمية الزراعية داخل المساحات المنصوص عليها فى هذا القرار .

(المادة الخامسة)

تحتفظ القوات المسلحة بمواقعها داخل المساحات موضوع هذا القرار كمناطق إستراتيجية ذات أهمية عسكرية .

(المادة السادسة)

يودع هذا القرار مكتب الشهر العقارى المختص بغير رسوم ، ويترتب على هذا الإيداع آثار الشهر القانونية .

(المادة السابعة)

يُنشر هذا القرار فى الجريدة الرسمية .

صدر برئاسة الجمهورية فى ٢٥ رمضان سنة ١٤٤٣ هـ

(الموافق ٢٦ أبريل سنة ٢٠٢٢ م) .

عبد الفتاح السيسى



قرار رئيس جمهورية مصر العربية

رقم ١٧٢ لسنة ٢٠٢٢

رئيس الجمهورية

بعد الاطلاع على الدستور ؛

وعلى قانون الهيئات العامة الصادر بالقانون رقم ٦١ لسنة ١٩٦٣ ؛

وعلى قانون الطرق العامة الصادر بالقانون رقم ٨٤ لسنة ١٩٦٨ ؛

وعلى قانون نظام الإدارة المحلية الصادر بالقانون رقم ٤٣ لسنة ١٩٧٩ ؛

وعلى القانون رقم ٥٩ لسنة ١٩٧٩ فى شأن إنشاء المجتمعات العمرانية الجديدة ؛

وعلى القانون رقم ١٤٣ لسنة ١٩٨١ فى شأن الأراضى الصحراوية ؛

وعلى القانون رقم ٧ لسنة ١٩٩١ فى شأن بعض الأحكام المتعلقة بأملاك

الدولة الخاصة ؛

وعلى القانون رقم ٢٠٣ لسنة ١٩٩١ فى شأن شركات قطاع الأعمال العام ؛

وعلى قرار رئيس الجمهورية رقم ١٥٢ لسنة ٢٠٠١ بشأن تحديد المناطق

الإستراتيجية ذات الأهمية العسكرية من الأراضى الصحراوية والقواعد الخاصة بها ؛

وعلى قرار رئيس الجمهورية رقم ١٥٣ لسنة ٢٠٠١ بإنشاء المركز الوطنى

لتخطيط استخدامات أراضى الدولة ؛

وعلى قرار رئيس الجمهورية رقم ٣٣٤ لسنة ٢٠٠٤ بإعادة تنظيم الهيئة العامة

للطرق والكبارى والنقل البرى ؛

وعلى قرار رئيس الجمهورية رقم ٣٥٦ لسنة ٢٠٠٨ بشأن تخصيص بعض

الأراضى لصالح الشركة القومية للتشييد والتعمير ؛

وعلى قرار رئيس الجمهورية رقم ١٩٦ لسنة ٢٠١٣ بشأن استبعاد بعض

الأراضى من الأراضى المخصصة بالقرار رقم ٣٥٦ لسنة ٢٠٠٨ المشار إليه وإعادة

تخصيص أراضى أخرى بمنطقة وادى قنا لصالح الشركة القومية للتشييد والتعمير ؛

وعلى قرار رئيس الجمهورية رقم ٦٢ لسنة ٢٠١٨ بشأن خريطة تنمية أراضى

جمهورية مصر العربية ؛

وعلى قرار رئيس مجلس الوزراء رقم ٢٣٩٦ لسنة ٢٠٠٨ بمنح التزام إنشاء

وتشغيل واستغلال طريق الصعيد / البحر الأحمر بنظام التزام المرافق العامة للشركة

القومية للتشييد والتعمير ؛

وعلى قرار رئيس مجلس الوزراء رقم ٨٧٣ لسنة ٢٠١٦ بتنظيم وزارة قطاع

الأعمال العام ؛

وبناءً على ما عرضه المركز الوطنى لتخطيط استخدامات أراضى الدولة ؛
وبعد موافقة مجلس الوزراء ؛

قـرـر :

(المادة الأولى)

تلغى المادة الرابعة من قرار رئيس الجمهورية رقم ٣٥٦ لسنة ٢٠٠٨ المشار إليه بتخصيص شريحة الأراضى بعرض ١٥٠ متر بعد حرم الطريق المحدد بمسافة ١٠٠م لصالح الشركة القابضة للتشييد والتعمير (إحدى شركات وزارة قطاع الأعمال العام) لاستخدامها فى مشروعات التنمية الاستثمارية ، لتعود تلك الشريحة إلى أصلها كأملك دولة خاصة .

(المادة الثانية)

تنقل ولاية طريق الصعيد / البحر الأحمر من الشركة القابضة للتشييد والتعمير إلى الهيئة العامة للطرق والكبارى لتتولى إدارته وتشغيله واستكماله وصيانته .

(المادة الثالثة)

ووفق على إعادة تخصيص الأراضى المشار إليها فى المادة الأولى من هذا القرار من المساحات المملوكة للدولة ملكية خاصة لصالح الهيئة العامة للطرق والكبارى لاستخدامها فى مشروعات التنمية الاستثمارية وفقاً للقواعد والقوانين المعمول بها فى هذا الشأن ، وذلك على النحو الآتى :

وصلة سفاجا شمال طريق الصعيد / البحر الأحمر بمساحة ٢٤٦١,١٦ فدان تقريبا تعادل ٢م١٠٣٣٨٩٠١ وفقاً للوحة وجدول الإحداثيات المرفقين ويرمز لها بالحرف (أ) .

وصلة سفاجا جنوب طريق الصعيد / البحر الأحمر بمساحة ٢٥١٢,٩٥ فدان تقريبا تعادل ٢م١٠٥٥٦٤٩٥ وفقاً للوحة وجدول الإحداثيات المرفقين ويرمز لها بالحرف (ب) .

وصلة سوهاج / قنا شمال طريق الصعيد / البحر الأحمر بمساحة ٥٤٩٦,٣١ فدان تقريبا تعادل ٢م٢٣٠٨٩٠٧١ وفقاً للوحة وجدول الإحداثيات المرفقين ويرمز لها بالحرف (ج) .

وصلة سوهاج / قنا جنوب طريق الصعيد / البحر الأحمر بمساحة ٥٦٤٨,٥٥ فدان تقريبا تعادل ٢م٢٣٧٢٨٦٣٥ وفقاً للوحة وجدول الإحداثيات المرفقين ويرمز لها بالحرف (د) .

- وصلة قنا شرق طريق الصعيد / البحر الأحمر بمساحة ١٤٦٨,٥٢ فدان تقريبا تعادل ٢م٦١٦٩٠٢٢ وفقاً للوحة وجدول الإحداثيات المرفقين ويرمز لها بالحرف (هـ) .
- وصلة قنا غرب طريق الصعيد / البحر الأحمر بمساحة ١٤٦٨,٩٥ فدان تقريبا تعادل ٢م٦١٧٠٨١٧ وفقاً للوحة وجدول الإحداثيات المرفقين ويرمز لها بالحرف (و) .
- وصلة أسبوط / سوهاج شرق طريق الصعيد / البحر الأحمر بمساحة ٢٨٦٥,٢٧ فدان تقريبا تعادل ٢م١٢٠٣٦٥٣٧ وفقاً للوحة وجدول الإحداثيات المرفقين ويرمز لها بالحرف (ز) .
- وصلة أسبوط / سوهاج غرب طريق الصعيد / البحر الأحمر بمساحة ٢٨٩٩,٠٢ فدان تقريبا تعادل ٢م١٢١٧٨٣١١ وفقاً للوحة وجدول الإحداثيات المرفقين ويرمز لها بالحرف (ح) .
- وصلة أسبوط شمال طريق الصعيد / البحر الأحمر بمساحة ٦٤,٢٣ فدان تقريبا تعادل ٢م٢٦٩٨٠٤ وفقاً للوحة وجدول الإحداثيات المرفقين ويرمز لها بالحرف (ط) .
- وصلة أسبوط جنوب طريق الصعيد / البحر الأحمر بمساحة ٥٣٢,٣٥ فدان تقريبا تعادل ٢م٢٢٣٦٣٢٦ وفقاً للوحة وجدول الإحداثيات المرفقين ويرمز لها بالحرف (ى) .

(المادة الرابعة)

يلغى قرار رئيس مجلس الوزراء رقم ٢٣٩٦ لسنة ٢٠٠٨ المشار إليه .

(المادة الخامسة)

تحتفظ الشركة القابضة للتشييد والتعمير بالمساحات الواقعة فى نطاق أربع محافظات (قنا ، سوهاج ، أسبوط ، البحر الأحمر) المبينة فى القرارين الجمهوريين رقم ٣٥٦ لسنة ٢٠٠٨ ورقم ١٩٦ لسنة ٢٠١٣ وذلك مقابل ما قامت الشركة بصرفه على ما تم تنفيذه من أعمال إنشاء طريق الصعيد البحر الأحمر .

(المادة السادسة)

تحتفظ القوات المسلحة بالمساحات المملوكة لها داخل حدود الأراضى المبينة بهذا القرار .


(المادة السابعة)

يُنشر هذا القرار فى الجريدة الرسمية .

صدر برئاسة الجمهورية فى ٢٥ رمضان سنة ١٤٤٣ هـ

(الموافق ٢٦ أبريل سنة ٢٠٢٢ م) .

عبد الفتاح السيسى



كشف احداثيات قطعة أرض ناحية محافظة الإسماعيلية لصالح جهاز مشروعات الخدمة الوطنية
بنظام WGS 84 (١)

| المسلسل | POINT_X | POINT_Y | المسلسل | POINT_X | POINT_Y |
|---------|------------|------------|---------|------------|------------|
| ١ | ٢٢٣٥٢٦,٩٦" | ٢٠١٣٤٢,٥٨" | ٥١ | ٢٢٣٣٢٢,٧٧" | ٢٠١٦٠٩,٢٩" |
| ٢ | ٢٢٣٥٢٨,٠٩" | ٢٠١٣٤٥,١٤" | ٥٢ | ٢٢٣٣١٥,٧٠" | ٢٠١٦١٣,٢٤" |
| ٣ | ٢٢٣٥٢٩,٢٥" | ٢٠١٣٤٨,٠٠" | ٥٣ | ٢٢٣٣١٠,٩١" | ٢٠١٦١٥,٩٧" |
| ٤ | ٢٢٣٥٢٩,٧٠" | ٢٠١٣٤٩,٠٦" | ٥٤ | ٢٢٣٣٠٢,٢٨" | ٢٠١٦٢٠,٤٠" |
| ٥ | ٢٢٣٥٢٨,٢٣" | ٢٠١٣٥٠,٠٠" | ٥٥ | ٢٢٣٢٩٧,٤٠" | ٢٠١٦٢٧,٧٤" |
| ٦ | ٢٢٣٥٢٧,٧٨" | ٢٠١٣٥٠,٤٠" | ٥٦ | ٢٢٣٢٩١,٧٧" | ٢٠١٦٣٠,٧٦" |
| ٧ | ٢٢٣٥٢٦,٨٠" | ٢٠١٣٥٢,٠٧" | ٥٧ | ٢٢٣٢٨٤,٢٣" | ٢٠١٦٣١,٤١" |
| ٨ | ٢٢٣٥٢٦,٨٥" | ٢٠١٣٥٩,٦٩" | ٥٨ | ٢٢٣٢٨٨,٧٢" | ٢٠١٦٣٢,٢٣" |
| ٩ | ٢٢٣٥٢٦,٧٣" | ٢٠١٤٠٤,٢٦" | ٥٩ | ٢٢٣٢٨٥,٢٨" | ٢٠١٦٣٤,٠٥" |
| ١٠ | ٢٢٣٥٢٥,٥٥" | ٢٠١٤٠٨,٨٩" | ٦٠ | ٢٢٣٢٨٤,٩٢" | ٢٠١٦٣٤,١٠" |
| ١١ | ٢٢٣٥٢٣,٩٤" | ٢٠١٤١١,٢٧" | ٦١ | ٢٢٣٢٨٣,٢٨" | ٢٠١٦٣٤,٨٦" |
| ١٢ | ٢٢٣٥٠٨,٢٣" | ٢٠١٤٢٠,٤٧" | ٦٢ | ٢٢٣٢٨٢,٢٩" | ٢٠١٦٣٦,٨٩" |
| ١٣ | ٢٢٣٥٠٤,٦٣" | ٢٠١٤٢٦,١٣" | ٦٣ | ٢٢٣٢٨٢,٦١" | ٢٠١٦٣٩,٨٨" |
| ١٤ | ٢٢٣٥٠٢,٧٨" | ٢٠١٤٢٩,٠٥" | ٦٤ | ٢٢٣٢٨١,٠٠" | ٢٠١٦٤٢,٨٥" |
| ١٥ | ٢٢٣٤٥٨,٦٧" | ٢٠١٤٣٥,١٣" | ٦٥ | ٢٢٣٢٨٠,٦١" | ٢٠١٦٤٦,٦٠" |
| ١٦ | ٢٢٣٤٥٨,٦٧" | ٢٠١٤٣٥,٦٤" | ٦٦ | ٢٢٣٢٧٠,١٥" | ٢٠١٦٥١,١٧" |
| ١٧ | ٢٢٣٤٥٦,٨٦" | ٢٠١٤٣٨,٢٩" | ٦٧ | ٢٢٣٢٦٥,٦١" | ٢٠١٦٥٢,٦٩" |
| ١٨ | ٢٢٣٤٥٢,٨٢" | ٢٠١٤٣٨,٢٤" | ٦٨ | ٢٢٣٢٦٥,٨٠" | ٢٠١٦٥٦,٠٤" |
| ١٩ | ٢٢٣٤٥٢,٠٠" | ٢٠١٤٤٦,٢٣" | ٦٩ | ٢٢٣٢٦٤,٦٤" | ٢٠١٦٥٨,١٥" |
| ٢٠ | ٢٢٣٤٤٧,٤٣" | ٢٠١٤٥٢,٤٩" | ٧٠ | ٢٢٣٢٦٥,٠٠" | ٢٠١٦٥٨,٥٤" |
| ٢١ | ٢٢٣٤٤٠,٩٩" | ٢٠١٥٠٤,٠٥" | ٧١ | ٢٢٣٢٦٣,٢٠" | ٢٠١٦٥٩,٩١" |
| ٢٢ | ٢٢٣٤٣٥,٧١" | ٢٠١٥١٢,٦٠" | ٧٢ | ٢٢٣٢٦٣,٨٠" | ٢٠١٦٧٠,٧٥" |
| ٢٣ | ٢٢٣٤٣٢,٣٥" | ٢٠١٥١٧,٦٩" | ٧٣ | ٢٢٣٢٦٣,٩٦" | ٢٠١٦٨٠,٦٧" |
| ٢٤ | ٢٢٣٤٢٧,٢٧" | ٢٠١٥٢٥,٠٤" | ٧٤ | ٢٢٣٢٦٤,٢٦" | ٢٠١٦٩٠,٩٠" |
| ٢٥ | ٢٢٣٤٢٥,٤٦" | ٢٠١٥٢٧,٨٨" | ٧٥ | ٢٢٣٢٦٢,١٨" | ٢٠١٦٩١,٨٦" |
| ٢٦ | ٢٢٣٤٢٤,٠٣" | ٢٠١٥٢٩,٨٤" | ٧٦ | ٢٢٣٢٦٥,٢٦" | ٢٠١٧١٤,٤٣" |
| ٢٧ | ٢٢٣٤٢٠,٣٥" | ٢٠١٥٣٥,٢٧" | ٧٧ | ٢٢٣٢٦٢,٥١" | ٢٠١٧١٢,٩٣" |
| ٢٨ | ٢٢٣٤١٧,٦٣" | ٢٠١٥٣٩,٢٢" | ٧٨ | ٢٢٣٢٦٢,٨١" | ٢٠١٧٢٨,٠٥" |
| ٢٩ | ٢٢٣٤١٧,١٥" | ٢٠١٥٤٠,٠٢" | ٧٩ | ٢٢٣٢٦٢,٢٠" | ٢٠١٧٢٨,٨٥" |
| ٣٠ | ٢٢٣٤١٦,٧٣" | ٢٠١٥٤٠,٦٤" | ٨٠ | ٢٢٣٢٦٢,٢٩" | ٢٠١٨١٢,٢٩" |
| ٣١ | ٢٢٣٤١٦,٢٤" | ٢٠١٥٤١,١٧" | ٨١ | ٢٢٣٢٦٢,٢٤" | ٢٠١٨١٢,٤٠" |
| ٣٢ | ٢٢٣٤١٤,٥٧" | ٢٠١٥٤٢,٢١" | ٨٢ | ٢٢٣٢٦٢,٠٤" | ٢٠١٨٢٥,٩٦" |
| ٣٣ | ٢٢٣٤١٠,٢٤" | ٢٠١٥٤٥,١٠" | ٨٣ | ٢٢٣٢٦٢,٠٨" | ٢٠١٨٢٧,٢٧" |
| ٣٤ | ٢٢٣٤٠٧,٢٣" | ٢٠١٥٤٦,٨٧" | ٨٤ | ٢٢٣٢٦٢,٠٠" | ٢٠١٨٣٨,٢٩" |
| ٣٥ | ٢٢٣٤٠٥,٨٦" | ٢٠١٥٤٧,٥٢" | ٨٥ | ٢٢٣٢٦٢,٢٩" | ٢٠١٨٤٢,٠٤" |
| ٣٦ | ٢٢٣٤٠٣,٤٦" | ٢٠١٥٤٨,٥٠" | ٨٦ | ٢٢٣٢٦٢,٦٨" | ٢٠١٨٤٢,١٨" |
| ٣٧ | ٢٢٣٤٠٠,٠٧" | ٢٠١٥٤٩,٧٢" | ٨٧ | ٢٢٣٢٦٢,٥٧" | ٢٠١٨٥٧,١٥" |
| ٣٨ | ٢٢٣٣٥٧,٩٦" | ٢٠١٥٥١,٢٨" | ٨٨ | ٢٢٣٢٦٢,٢٣" | ٢٠١٩٣٥,٦٠" |
| ٣٩ | ٢٢٣٣٥٢,٤٢" | ٢٠١٥٥٤,٤١" | ٨٩ | ٢٢٣٢٦٢,٢١" | ٢٠١٩٣٥,٦١" |
| ٤٠ | ٢٢٣٣٤٧,٤٠" | ٢٠١٥٥٧,١٣" | ٩٠ | ٢٢٣٢٦٢,٠٩" | ٢٠١٩٤١,٠٧" |
| ٤١ | ٢٢٣٣٤٤,٩٣" | ٢٠١٥٥٨,٢٧" | ٩١ | ٢٢٣٢٦٢,٠٩" | ٢٠١٩٤١,٩١" |
| ٤٢ | ٢٢٣٣٤١,٠٧" | ٢٠١٥٥٩,٩٤" | ٩٢ | ٢٢٣٢٦٢,٤٢" | ٢٠٢٠٠٢,٦٧" |
| ٤٣ | ٢٢٣٣٣٨,٦٦" | ٢٠١٦٠٠,٨٦" | ٩٣ | ٢٢٣٢٦٢,٥٤" | ٢٠٢٠٠٢,٧٧" |
| ٤٤ | ٢٢٣٣٣٧,٢٩" | ٢٠١٦٠١,٢٩" | ٩٤ | ٢٢٣٢٦٢,٨٨" | ٢٠٢٠٢٤,٧٨" |
| ٤٥ | ٢٢٣٣٣٦,٠٧" | ٢٠١٦٠١,٩٢" | ٩٥ | ٢٢٣٢٦٢,٢٤" | ٢٠٢٠٣٩,٢٧" |
| ٤٦ | ٢٢٣٣٣٤,٢٠" | ٢٠١٦٠٢,٩٢" | ٩٦ | ٢٢٣٢٦٢,٠٠" | ٢٠٢٠٤١,١٥" |
| ٤٧ | ٢٢٣٣٣٢,٤٨" | ٢٠١٦٠٦,١٢" | ٩٧ | ٢٢٣٢٦٢,٠٧" | ٢٠٢٠٥٨,٢٦" |
| ٤٨ | ٢٢٣٣٣٥,٦٨" | ٢٠١٦٠٧,٦٣" | ٩٨ | ٢٢٣٢٦٢,١٧" | ٢٠٢١٠٠,٦٤" |
| ٤٩ | ٢٢٣٣٣٤,٢٧" | ٢٠١٦٠٨,٤٣" | ٩٩ | ٢٢٣٢٦٢,٢٧" | ٢٠٢١١٨,٨١" |
| ٥٠ | ٢٢٣٣٣٢,٤٦" | ٢٠١٦٠٨,٩٩" | ١٠٠ | ٢٢٣٢٦٢,٢٣" | ٢٠٢١٢٢,٩١" |



٤
١٧١

كشف احداثيات قطعة أرض ناحية محافظة الإسماعيلية لصالح جهاز مشروعات الخدمة الوطنية
بنظام WGS 84 (١)

| POINT_Y | POINT_X | المسلسل | POINT_Y | POINT_X | المسلسل |
|--------------|--------------|---------|--------------|--------------|---------|
| ٣٠°١٨'٣٩,٧٨" | ٣٢°٣٤'٠٧,٠٨" | ١٥١ | ٣٠°٢١'٢٧,٢٣" | ٣٢°٢٨'١٩,٩٦" | ١٥١ |
| ٣٠°١٨'٣٩,٩٨" | ٣٢°٣٤'٠٧,٩١" | ١٥٢ | ٣٠°٢١'٤٤,٨٨" | ٣٢°٢٨'٠٠,٩٩" | ١٥٢ |
| ٣٠°١٨'٢١,٣٧" | ٣٢°٣٤'٢٢,٧٠" | ١٥٣ | ٣٠°٢١'٤٧,٠٣" | ٣٢°٢٧'٥٨,٧٣" | ١٥٣ |
| ٣٠°١٧'٥٣,٤٥" | ٣٢°٣٤'٤٤,٦٨" | ١٥٤ | ٣٠°٢١'٤٩,٦٣" | ٣٢°٢٧'٥٥,٩٩" | ١٥٤ |
| ٣٠°١٧'٥١,٩٦" | ٣٢°٣٤'٤٥,٨٥" | ١٥٥ | ٣٠°٢١'٤٩,٦٣" | ٣٢°٢٧'٥٥,٩٩" | ١٥٥ |
| ٣٠°١٧'٤٧,٢١" | ٣٢°٣٤'٤٩,٥٧" | ١٥٦ | ٣٠°٢٢'٠٤,٥٧" | ٣٢°٢٧'٥٤,٥٦" | ١٥٦ |
| ٣٠°١٧'٤٤,٠٢" | ٣٢°٣٤'٥١,٧٤" | ١٥٧ | ٣٠°٢٢'١٢,١٩" | ٣٢°٢٧'٥٣,١٩" | ١٥٧ |
| ٣٠°١٧'٢٦,٥٨" | ٣٢°٣٥'٠٢,٦٣" | ١٥٨ | ٣٠°٢٢'١٩,٠٨" | ٣٢°٢٧'٥٤,٩٣" | ١٥٨ |
| ٣٠°١٧'٢٤,٧٩" | ٣٢°٣٥'٠٤,٩٤" | ١٥٩ | ٣٠°٢٢'٢٠,٦٧" | ٣٢°٢٧'٥٤,٧١" | ١٥٩ |
| ٣٠°١٧'٢٠,٨٢" | ٣٢°٣٥'٠٧,٨٦" | ١٦٠ | ٣٠°٢٢'٢١,٤٠" | ٣٢°٢٧'٥٤,٩١" | ١٦٠ |
| ٣٠°١٧'١٢,٤٩" | ٣٢°٣٥'١٥,٣٦" | ١٦١ | ٣٠°٢٢'٢٢,٩٨" | ٣٢°٢٧'٥٣,٢٣" | ١٦١ |
| ٣٠°١٧'١٢,١٢" | ٣٢°٣٥'٣١,٢٢" | ١٦٢ | ٣٠°٢٢'٤٤,١٩" | ٣٢°٢٧'٣٩,١٠" | ١٦٢ |
| ٣٠°١٧'٠٧,٢٨" | ٣٢°٣٥'٣١,٠٧" | ١٦٣ | ٣٠°٢٣'٠١,٦٤" | ٣٢°٢٧'٥٠,٤١" | ١٦٣ |
| ٣٠°١٧'٠٥,٢٩" | ٣٢°٣٥'٣٠,٩٨" | ١٦٤ | ٣٠°٢٣'٠٤,١٤" | ٣٢°٢٧'٥١,٦٨" | ١٦٤ |
| ٣٠°١٧'٠٠,٦٧" | ٣٢°٣٥'٣٤,١٢" | ١٦٥ | ٣٠°٢٣'٠٦,٨١" | ٣٢°٢٧'٥٢,٥١" | ١٦٥ |
| ٣٠°١٦'٤٩,٩٧" | ٣٢°٣٥'٤١,٢٩" | ١٦٦ | ٣٠°٢٣'٠٩,٧٨" | ٣٢°٢٧'٥٢,٢٩" | ١٦٦ |
| ٣٠°١٦'٣٥,٥٩" | ٣٢°٣٥'٥١,١٧" | ١٦٧ | ٣٠°٢٣'١٠,٧٧" | ٣٢°٢٧'٥٢,٧٨" | ١٦٧ |
| ٣٠°١٥'٢٢,٩٥" | ٣٢°٣٦'٣٢,٢٧" | ١٦٨ | ٣٠°٢٣'١١,٢٧" | ٣٢°٢٧'٥٤,٦٧" | ١٦٨ |
| ٣٠°١٥'٢١,٦٣" | ٣٢°٣٦'٣٩,٦٠" | ١٦٩ | ٣٠°٢٣'١٢,٥٨" | ٣٢°٢٧'٥٦,٦٧" | ١٦٩ |
| ٣٠°١٥'١٤,٠٩" | ٣٢°٣٦'٣٩,٩٦" | ١٧٠ | ٣٠°٢٣'١٧,١٥" | ٣٢°٢٨'٠٦,٥٦" | ١٧٠ |
| ٣٠°١٥'٠٥,٢٨" | ٣٢°٣٦'٤٣,٨١" | ١٧١ | ٣٠°٢٣'٢٢,٧٦" | ٣٢°٢٨'١٢,٦٦" | ١٧١ |
| ٣٠°١٤'٢٤,٩٥" | ٣٢°٣٦'٥٧,٠٦" | ١٧٢ | ٣٠°٢٣'٢٤,٨٨" | ٣٢°٢٨'١٩,٣١" | ١٧٢ |
| ٣٠°١٤'٣٥,٥٦" | ٣٢°٣٦'٥٩,٠٨" | ١٧٣ | ٣٠°٢٣'٢٤,٢٢" | ٣٢°٢٨'٣٥,٠٥" | ١٧٣ |
| ٣٠°١٤'١٩,٩٥" | ٣٢°٣٧'٠٥,٢٤" | ١٧٤ | ٣٠°٢٣'٢١,٢٣" | ٣٢°٢٨'٢٦,٢٩" | ١٧٤ |
| ٣٠°١٣'٥٢,٢١" | ٣٢°٣٧'٠٤,٨٦" | ١٧٥ | ٣٠°٢٣'٠٥,٤٣" | ٣٢°٢٨'٤٩,٨٠" | ١٧٥ |
| ٣٠°١٣'٢٢,٨٨" | ٣٢°٣٧'٠٢,١٣" | ١٧٦ | ٣٠°٢٣'٥٦,٨٩" | ٣٢°٢٩'٠٢,٢١" | ١٧٦ |
| ٣٠°١٣'١١,٥٠" | ٣٢°٣٧'١١,٢٠" | ١٧٧ | ٣٠°٢٣'٥٥,٤١" | ٣٢°٢٩'٠٤,٤٨" | ١٧٧ |
| ٣٠°١٣'١٠,٢١" | ٣٢°٣٧'١٢,٢٣" | ١٧٨ | ٣٠°٢٣'٥٢,٢٢" | ٣٢°٢٩'٠٩,٢٥" | ١٧٨ |
| ٣٠°١٢'٥٢,٤٣" | ٣٢°٣٧'١٢,٦٤" | ١٧٩ | ٣٠°٢٣'٥١,٢١" | ٣٢°٢٩'١٤,٤٧" | ١٧٩ |
| ٣٠°١٢'٤٨,٥٦" | ٣٢°٣٧'١٢,٩٧" | ١٨٠ | ٣٠°٢٣'٥٠,٠٠" | ٣٢°٢٩'١٩,١٨" | ١٨٠ |
| ٣٠°١٢'٣٦,١٢" | ٣٢°٣٧'١١,٦٦" | ١٨١ | ٣٠°٢٣'٤٩,٥٤" | ٣٢°٢٩'٢٦,٢٧" | ١٨١ |
| ٣٠°١٢'٢٨,٩٣" | ٣٢°٣٧'٠٧,٨٥" | ١٨٢ | ٣٠°٢٣'٤٨,٠٤" | ٣٢°٢٩'٣٥,٠٤" | ١٨٢ |
| ٣٠°١٢'١٨,٢٠" | ٣٢°٣٧'٠٦,٥٤" | ١٨٣ | ٣٠°٢٣'٤٥,٠٧" | ٣٢°٢٩'٤١,٨٨" | ١٨٣ |
| ٣٠°١٢'١٨,٢٠" | ٣٢°٣٧'٠٦,٥٤" | ١٨٤ | ٣٠°٢٣'٤٤,٨٩" | ٣٢°٢٩'٥٩,٢٣" | ١٨٤ |
| ٣٠°١٢'١٦,٩٩" | ٣٢°٣٧'٠٠,٠٨" | ١٨٥ | ٣٠°٢٣'٤١,٦٠" | ٣٢°٢٩'٥٦,٣٨" | ١٨٥ |
| ٣٠°١٢'١٦,٧١" | ٣٢°٣٧'٠٠,١٧" | ١٨٦ | ٣٠°٢٣'٤١,٤٠" | ٣٢°٢٩'٥٦,٧٣" | ١٨٦ |
| ٣٠°١٢'١٠,٢٨" | ٣٢°٣٦'٢٢,٢٤" | ١٨٧ | ٣٠°٢٣'٠٩,٢٣" | ٣٢°٣١'٠٠,٦٩" | ١٨٧ |
| ٣٠°١١'٤٥,٩٩" | ٣٢°٣٦'٢٧,٠٩" | ١٨٨ | ٣٠°٢٣'٠٧,٢٠" | ٣٢°٣١'٠٠,٦١" | ١٨٨ |
| ٣٠°١١'٤٤,٥٣" | ٣٢°٣٦'٢٦,٨٩" | ١٨٩ | ٣٠°٢٣'٠٦,٠٦" | ٣٢°٣١'٤٥,٥١" | ١٨٩ |
| ٣٠°١١'٤٥,١٣" | ٣٢°٣٦'٢٦,٥٧" | ١٩٠ | ٣٠°٢٣'٠٤,٦٣" | ٣٢°٣١'٤٧,٠٨" | ١٩٠ |
| ٣٠°١١'٤٨,٠١" | ٣٢°٣٦'٢٢,٦٥" | ١٩١ | ٣٠°٢٣'٠٤,٠٥" | ٣٢°٣١'٤٧,٧١" | ١٩١ |
| ٣٠°١١'٥٨,١٤" | ٣٢°٣٦'١٢,٢٦" | ١٩٢ | ٣٠°٢٣'٠٤,٠٦" | ٣٢°٣٢'٢٤,٠٠" | ١٩٢ |
| ٣٠°١١'٥٩,٩٦" | ٣٢°٣٦'١١,٧١" | ١٩٣ | ٣٠°٢٣'٠٤,٨٢" | ٣٢°٣٢'٠٠,٥٠" | ١٩٣ |
| ٣٠°١٢'٠١,٤٥" | ٣٢°٣٦'١٠,٥٦" | ١٩٤ | ٣٠°٢٣'٠٤,٠٢" | ٣٢°٣٢'٠١,١٦" | ١٩٤ |
| ٣٠°١٢'٠٢,٥٨" | ٣٢°٣٦'٠٩,٨٦" | ١٩٥ | ٣٠°٢٣'٠٤,١٣" | ٣٢°٣٢'٢١,٩٥" | ١٩٥ |
| ٣٠°١٢'٠٥,٠٤" | ٣٢°٣٦'٠٨,٨٤" | ١٩٦ | ٣٠°٢٣'٠٤,٥٢" | ٣٢°٣٢'٢٦,٦٤" | ١٩٦ |
| ٣٠°١٢'٠٧,٢٩" | ٣٢°٣٦'٠٨,١٩" | ١٩٧ | ٣٠°٢٣'٠٤,٢٢" | ٣٢°٣٢'٢٩,٨٨" | ١٩٧ |
| ٣٠°١٢'٠٩,٢٣" | ٣٢°٣٦'٠٨,٠٥" | ١٩٨ | ٣٠°٢٣'٠٤,٤٣" | ٣٢°٣٢'٣٢,٦٦" | ١٩٨ |
| ٣٠°١٢'١٢,٧٦" | ٣٢°٣٦'٠٨,٢٠" | ١٩٩ | ٣٠°٢٣'٠٤,٠٩" | ٣٢°٣٢'٥٥,٦٤" | ١٩٩ |
| ٣٠°١٢'١٥,٠٣" | ٣٢°٣٦'٠٨,٥٧" | ٢٠٠ | ٣٠°١٨'٤٥,٤٠" | ٣٢°٣٤'٠٢,٠٥" | ٢٠٠ |



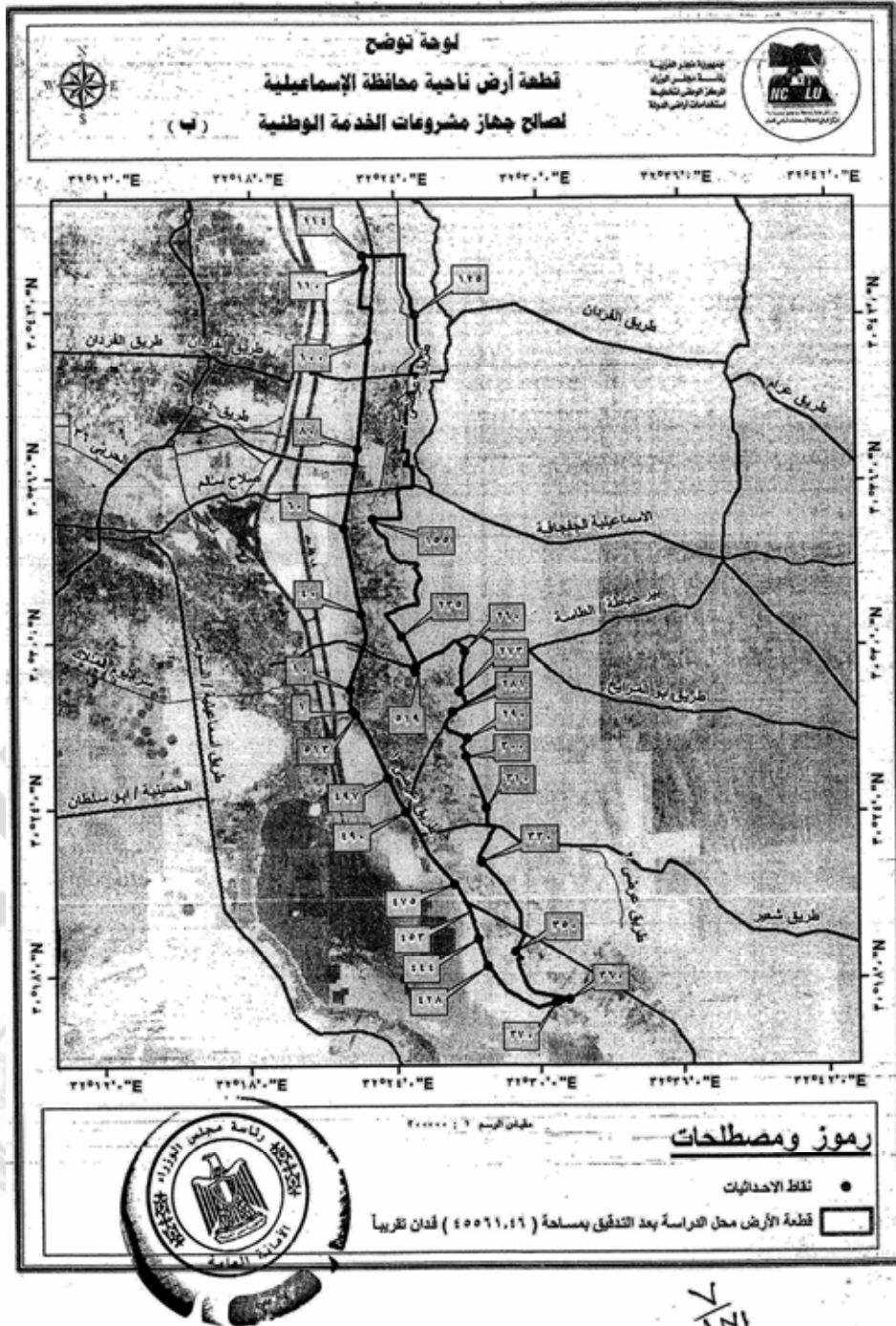
كشف احداثيات قطعة أرض ناحية محافظة الإسماعيلية لصالح جهاز مشروعات الخدمة الوطنية
بنظام WGS 84 (أ)

| المسلسل | POINT_X | POINT_Y | المسلسل | POINT_X | POINT_Y |
|---------|------------|------------|---------|-------------------|-------------|
| ٢٠١ | ٢٢٣٦٠٩,٥٧" | ٣٠١٣٢٥,٥٥" | ٢١١ | ٢٢٣٦١٦,١٥" | ٣٠١٣٣٥,٥٩" |
| ٢٠٢ | ٢٢٣٦١٠,٦٠" | ٣٠١٣٣٥,٧١" | ٢١٢ | ٢٢٣٦١٥,٩٩" | ٣٠١٣٣٦,٧٧" |
| ٢٠٣ | ٢٢٣٦١١,٦٤" | ٣٠١٣٤٦,٧٧" | ٢١٣ | ٢٢٣٦١٥,٧٤" | ٣٠١٣٣٦,٧٣" |
| ٢٠٤ | ٢٢٣٦١٢,٦٤" | ٣٠١٣٥٥,٩٣" | ٢١٤ | ٢٢٣٦٠٠,٧٦" | ٣٠١٣٣٤,٩٢" |
| ٢٠٥ | ٢٢٣٦١٣,٢٨" | ٣٠١٣٠٣,٩٦" | ٢١٥ | ٢٢٣٥٤٠,٤٧" | ٣٠١٣٢٢,٤٢" |
| ٢٠٦ | ٢٢٣٦١٤,٣٩" | ٣٠١٣١٤,٧٢" | ٢١٦ | ٢٢٣٥٣٢,٥٩" | ٣٠١٣٣٤,٧٦" |
| ٢٠٧ | ٢٢٣٦١٥,٢٢" | ٣٠١٣٢٢,٢٦" | ٢١٧ | ٢٢٣٥٣٢,١٩" | ٣٠١٣٣٥,٣٢" |
| ٢٠٨ | ٢٢٣٦١٦,١٠" | ٣٠١٣٢٢,٢٨" | ٢١٨ | ٢٢٣٥٢٤,٣٤" | ٣٠١٣٣١,٩٠" |
| ٢٠٩ | ٢٢٣٦١٦,٢٠" | ٣٠١٣٢٢,٦٨" | ٢١٩ | ٢٢٣٥٢٤,٤٥" | ٣٠١٣٣٦,٩٩" |
| ٢١٠ | ٢٢٣٦١٦,٢٠" | ٣٠١٣٣٤,٩٢" | المساحة | ٢٤.٤٥ فدان تقريبا | ٢٠١٠٠٩.٥٢ م |

تم حساب المساحات بنظام UTM ZONE ٣٦



(١٠)





كشف احداثيات قطعة أرض ناحية محافظة الإسماعيلية لصالح جهاز مشروعات الخدمة الوطنية
 بنظام WGS 84 (ب)

| المسلسل | POINT_X | POINT_Y | المسلسل | POINT_X | POINT_Y |
|---------|-----------|-----------|---------|-------------|-----------|
| ١ | ٢٢٢٢٠٨,٥٠ | ٢٢٢٢١٢,٣٣ | ٥١ | ٢٢٢٢٣٨,٢٩ | ٢٢٢٢١٢,٣٣ |
| ٢ | ٢٢٢٢٠٧,٩٩ | ٢٢٢٢٠٧,١٩ | ٥٢ | ٢٢٢٢٣٨,٧٩ | ٢٢٢٢١١,٧١ |
| ٣ | ٢٢٢٢٠٧,٤٤ | ٢٢٢٢٠٢,٢٦ | ٥٣ | ٢٢٢٢٤٣,٠٧ | ٢٢٢٢٠٨,٨٥ |
| ٤ | ٢٢٢٢٠٧,٧٦ | ٢٢٢٢٠٢,٩٢ | ٥٤ | ٢٢٢٢٤٥,٤٣ | ٢٢٢٢٠٧,٦٥ |
| ٥ | ٢٢٢٢٠٧,٩٢ | ٢٢٢٢٠١,٤٨ | ٥٥ | ٢٢٢٢٤٩,٦٣ | ٢٢٢٢٠٧,٣٣ |
| ٦ | ٢٢٢٢٠٧,٢٧ | ٢٢٢٢٠١,٨٥ | ٥٦ | ٢٢٢٢٥٠,٤٦ | ٢٢٢٢٠٧,١٩ |
| ٧ | ٢٢٢٢٠٨,٢١ | ٢٢٢٢٠١,٦٩ | ٥٧ | ٢٢٢٢٥٢,٥٩ | ٢٢٢٢٠٥,٨٦ |
| ٨ | ٢٢٢٢٠٥,٢٥ | ٢٢٢٢٠١,٧٧ | ٥٨ | ٢٢٢٢٥٥,٨٧ | ٢٢٢٢٠٥,٨١ |
| ٩ | ٢٢٢٢٠٨,٤٦ | ٢٢٢٢٠١,٤٨ | ٥٩ | ٢٢٢٢٥٧,٧٢ | ٢٢٢٢٠٧,٧٩ |
| ١٠ | ٢٢٢٢٠١,٠٠ | ٢٢٢٢٠١,٣١ | ٦٠ | ٢٢٢٢٥٨,٠٠ | ٢٢٢٢٠٧,١٠ |
| ١١ | ٢٢٢٢٠١,٨٧ | ٢٢٢٢٠١,٠٦ | ٦١ | ٢٢٢٢٥٩,٥٠ | ٢٢٢٢٠٧,٠٨ |
| ١٢ | ٢٢٢٢٠١,٧٩ | ٢٢٢٢٠١,٠٠ | ٦٢ | ٢٢٢٢٦٠,٦٤ | ٢٢٢٢٠٧,٨٧ |
| ١٣ | ٢٢٢٢٠١,٢٦ | ٢٢٢٢٠١,٣١ | ٦٣ | ٢٢٢٢٦١,٩٠ | ٢٢٢٢٠٧,٠٥ |
| ١٤ | ٢٢٢٢٠١,٠٦ | ٢٢٢٢٠١,٩٨ | ٦٤ | ٢٢٢٢٦٣,٢٣ | ٢٢٢٢٠٧,٢٧ |
| ١٥ | ٢٢٢٢٠١,٣٢ | ٢٢٢٢٠١,٠٠ | ٦٥ | ٢٢٢٢٦٤,٨٥ | ٢٢٢٢٠٨,٥٢ |
| ١٦ | ٢٢٢٢٠١,٤٤ | ٢٢٢٢٠١,٤٤ | ٦٦ | ٢٢٢٢٦٦,١٦ | ٢٢٢٢٠٩,٧١ |
| ١٧ | ٢٢٢٢٠١,٦٣ | ٢٢٢٢٠١,٨١ | ٦٧ | ٢٢٢٢٦٧,٠٧ | ٢٢٢٢١٢,٣٠ |
| ١٨ | ٢٢٢٢٠١,٣٠ | ٢٢٢٢٠١,١٢ | ٦٨ | ٢٢٢٢٦٨,٨٣ | ٢٢٢٢١٥,٠٠ |
| ١٩ | ٢٢٢٢٠١,٥٧ | ٢٢٢٢٠١,٢٤ | ٦٩ | ٢٢٢٢٦٩,٤١ | ٢٢٢٢١٥,٧٥ |
| ٢٠ | ٢٢٢٢٠١,٤٣ | ٢٢٢٢٠١,٤٧ | ٧٠ | ٢٢٢٢٦٩,٤٣ | ٢٢٢٢١٦,٦٣ |
| ٢١ | ٢٢٢٢٠١,٠٠ | ٢٢٢٢٠١,٩٥ | ٧١ | ٢٢٢٢٦٩,٤٤ | ٢٢٢٢١٦,١١ |
| ٢٢ | ٢٢٢٢٠١,٢٣ | ٢٢٢٢٠١,٦٨ | ٧٢ | ٢٢٢٢٦٩,٨٥ | ٢٢٢٢١٦,٦٠ |
| ٢٣ | ٢٢٢٢٠١,٨٢ | ٢٢٢٢٠١,٠٠ | ٧٣ | ٢٢٢٢٦٩,٨٦ | ٢٢٢٢١٦,٦٠ |
| ٢٤ | ٢٢٢٢٠١,٧٨ | ٢٢٢٢٠١,٩٨ | ٧٤ | ٢٢٢٢٦٩,٣٩ | ٢٢٢٢١٦,٥٧ |
| ٢٥ | ٢٢٢٢٠١,٧٩ | ٢٢٢٢٠١,٢٣ | ٧٥ | ٢٢٢٢٦٩,٨٥ | ٢٢٢٢١٦,٥٢ |
| ٢٦ | ٢٢٢٢٠١,٤٣ | ٢٢٢٢٠١,٠٠ | ٧٦ | ٢٢٢٢٦٩,٦٥ | ٢٢٢٢١٦,٠٥ |
| ٢٧ | ٢٢٢٢٠١,٦٠ | ٢٢٢٢٠١,٨٠ | ٧٧ | ٢٢٢٢٦٩,٧٧ | ٢٢٢٢١٦,٧٦ |
| ٢٨ | ٢٢٢٢٠١,٢٨ | ٢٢٢٢٠١,٢٧ | ٧٨ | ٢٢٢٢٦٩,٦١ | ٢٢٢٢١٦,٧٢ |
| ٢٩ | ٢٢٢٠١,٨٨ | ٢٢٢٢٠١,٦٩ | ٧٩ | ٢٢٢٢٦٩,٧٢ | ٢٢٢٢١٦,٤١ |
| ٣٠ | ٢٢٢٠١,٥٧ | ٢٢٢٢٠١,٤٨ | ٨٠ | ٢٢٢٠١,٣٧ | ٢٢٢٢١٦,٥١ |
| ٣١ | ٢٢٢٠١,٦١ | ٢٢٢٢٠١,٦١ | ٨١ | ٢٢٢٠١,٩,٨٠ | ٢٢٢٢١٦,٨٥ |
| ٣٢ | ٢٢٢٠١,٢٧ | ٢٢٢٢٠١,٣١ | ٨٢ | ٢٢٢٠١,٣٩,٩٩ | ٢٢٢٢١٦,٥٥ |
| ٣٣ | ٢٢٢٠١,٢٤ | ٢٢٢٢٠١,١٣ | ٨٣ | ٢٢٢٠١,١٥,٨٧ | ٢٢٢٢١٦,٥٩ |
| ٣٤ | ٢٢٢٠١,١٥ | ٢٢٢٢٠١,٢٤ | ٨٤ | ٢٢٢٠١,١٩,٢٣ | ٢٢٢٢١٦,٩٦ |
| ٣٥ | ٢٢٢٠١,٠٧ | ٢٢٢٢٠١,٦٨ | ٨٥ | ٢٢٢٠١,٢١,٤٢ | ٢٢٢٢١٦,٥٧ |
| ٣٦ | ٢٢٢٠١,٢٨ | ٢٢٢٢٠١,٧٢ | ٨٦ | ٢٢٢٠١,٢٧,٦٥ | ٢٢٢٢١٦,٣٢ |
| ٣٧ | ٢٢٢٠١,٢٢ | ٢٢٢٢٠١,٧٢ | ٨٧ | ٢٢٢٠١,٢٤,٧٣ | ٢٢٢٢١٦,٦٠ |
| ٣٨ | ٢٢٢٠١,٢٣ | ٢٢٢٢٠١,٤٨ | ٨٨ | ٢٢٢٠١,٢٨,٥٧ | ٢٢٢٢١٦,٦٧ |
| ٣٩ | ٢٢٢٠١,٢٤ | ٢٢٢٢٠١,٥٠ | ٨٩ | ٢٢٢٠١,٥٨,٢٣ | ٢٢٢٢١٦,٩٠ |
| ٤٠ | ٢٢٢٠١,٤٧ | ٢٢٢٢٠١,٠٣ | ٩٠ | ٢٢٢٠١,٨٠,٤٤ | ٢٢٢٢١٦,٥٢ |
| ٤١ | ٢٢٢٠١,٦١ | ٢٢٢٢٠١,٢٣ | ٩١ | ٢٢٢٠١,٠٣,٢١ | ٢٢٢٢١٦,٩٧ |
| ٤٢ | ٢٢٢٠١,١٢ | ٢٢٢٢٠١,٧٨ | ٩٢ | ٢٢٢٠١,٣١,٠٩ | ٢٢٢٢١٦,٩٠ |
| ٤٣ | ٢٢٢٠١,٠٥ | ٢٢٢٢٠١,٥٢ | ٩٣ | ٢٢٢٠١,٣٧,٤٩ | ٢٢٢٢١٦,٢٤ |
| ٤٤ | ٢٢٢٠١,٢٧ | ٢٢٢٢٠١,٧٨ | ٩٤ | ٢٢٢٠١,٥٣,٤٨ | ٢٢٢٢١٦,٤٢ |
| ٤٥ | ٢٢٢٠١,٣٦ | ٢٢٢٢٠١,٩١ | ٩٥ | ٢٢٢٠١,٥٦,٥٥ | ٢٢٢٢١٦,٥٤ |
| ٤٦ | ٢٢٢٠١,٥٢ | ٢٢٢٢٠١,٢٢ | ٩٦ | ٢٢٢٠١,١٥,٣٠ | ٢٢٢٢١٦,٠٨ |
| ٤٧ | ٢٢٢٠١,٥٢ | ٢٢٢٢٠١,٢٦ | ٩٧ | ٢٢٢٠١,٢٣,٥٤ | ٢٢٢٢١٦,٤٠ |
| ٤٨ | ٢٢٢٠١,٥٨ | ٢٢٢٢٠١,٨٨ | ٩٨ | ٢٢٢٠١,٢٣,٥٤ | ٢٢٢٢١٦,٤٠ |
| ٤٩ | ٢٢٢٠١,٢٧ | ٢٢٢٢٠١,٦٦ | ٩٩ | ٢٢٢٠١,٢٣,٤٩ | ٢٢٢٢١٦,٩٢ |
| ٥٠ | ٢٢٢٠١,٠٥ | ٢٢٢٢٠١,٤٥ | ١٠٠ | ٢٢٢٠١,٢٣,٤٩ | ٢٢٢٢١٦,٨٣ |

١٧٨



كشف احداثيات قطعة أرض ناحية محافظة الإسماعيلية لصالح جهاز مشروعات الخدمة العامة
بنظام WGS 84 (ب)

| المسلسل | POINT_X | POINT_Y | المسلسل | POINT_X | POINT_Y |
|---------|-------------|-------------|---------|-------------|-------------|
| 101 | ٢٢٢٤١٢,١٤" | ٢٢٢٤١٠٥,١٦" | 101 | ٢٢٢٢٢٠٧,٩٩" | ٢٢٢٢١٢٥,٨٦" |
| 102 | ٢٢٢٤١٣,٥٢" | ٢٢٢٤١٢,٠١" | 102 | ٢٢٢٢٣٠٠,٤٦" | ٢٢٢٢١٢,١٩" |
| 103 | ٢٢٢٤١٤,١١" | ٢٢٢٤٣٨,٠٩" | 103 | ٢٢٢٢٤٤,١٦" | ٢٢٢٢١٤,٠٦" |
| 104 | ٢٢٢٢٣٩,٣١" | ٢٢٢٣٦,٢٢" | 104 | ٢٢٢٢٣٤,٢٥" | ٢٢٢٢١٤,٦٩" |
| 100 | ٢٢٢٢٣٠,٥٨٤" | ٢٢٢٣٥,٢٩" | 100 | ٢٢٢٢٣٤,٨٥" | ٢٢٢٢١٩,١٦" |
| 106 | ٢٢٢٢٣٠,٦٥٢" | ٢٢٢٢٩,٢٦" | 106 | ٢٢٢٢٣٩,٤٠" | ٢٢٢٢٥٢,٢٧" |
| 10٧ | ٢٢٢٢٣٠,٦٦٥" | ٢٢٢٢٧,٥٤" | 10٧ | ٢٢٢٢٤٥,٠٤" | ٢٢٢٢٤٦,٦٦" |
| 10٨ | ٢٢٢٢٣٠,٥٤٨" | ٢٢٢٢٤,٩٩" | 10٨ | ٢٢٢٢٤٦,٦٣" | ٢٢٢٢٣٢,١٩" |
| 10٩ | ٢٢٢٢٣٠,٨٦٦" | ٢٢٢٢٨,٠٦" | 10٩ | ٢٢٢٢٤٧,٢٥" | ٢٢٢٢٣٥,٥٢" |
| 1١٠ | ٢٢٢٢٣١,٠٣٤" | ٢٢٢١٥,٨٠" | 1١٠ | ٢٢٢٢٤٧,١٩" | ٢٢٢٢٣٨,٥٥" |
| 1١١ | ٢٢٢٢٣١,١٦٢" | ٢٢٢١٣,٩١" | 1١١ | ٢٢٢٢٤٦,٦٦" | ٢٢٢٢٣٤,٦٤" |
| 1١٢ | ٢٢٢٢٣١,٢٦٦" | ٢٢٢١١,٧٦" | 1١٢ | ٢٢٢٢٤٥,٨٢" | ٢٢٢٢٣٤,٥٩" |
| 1١٣ | ٢٢٢٢٣١,٤٦٦" | ٢٢٢٠٩,٤٩" | 1١٣ | ٢٢٢٢٤٤,٣٨" | ٢٢٢٢٣٥,٢٥" |
| 1١٤ | ٢٢٢٢٣١,٧٧١" | ٢٢٢٠٤,٧٧" | 1١٤ | ٢٢٢٢٤٣,٠٨" | ٢٢٢٢٣٤,٧٦" |
| 1١٥ | ٢٢٢٢٣٢,٠٢٢" | ٢٢٢٠٢,٧١" | 1١٥ | ٢٢٢٢٣٥,٤٢" | ٢٢٢٢٣٤,١٧" |
| 1١٦ | ٢٢٢٢٣٢,١٧١" | ٢٢٢٠٢,٧٢" | 1١٦ | ٢٢٢٢٣٩,٨٤" | ٢٢٢٢٣٠,٠٠" |
| 1١٧ | ٢٢٢٢٣٢,٣٧٧" | ٢٢٢٠١,١٧" | 1١٧ | ٢٢٢٢٣٨,٥٩" | ٢٢٢٢٣٠,٠٦" |
| 1١٨ | ٢٢٢٢٣٢,٧٣٢" | ٢٢٢٠٠,٧٣" | 1١٨ | ٢٢٢٢٣٨,٦٦" | ٢٢٢٢٣٠,٤٤" |
| 1١٩ | ٢٢٢٢٣٢,٨٥٤" | ٢٢٢٠٠,٠٧" | 1١٩ | ٢٢٢٢٣٥,١٨٢" | ٢٢٢٢٣٠,٩١" |
| 1٢٠ | ٢٢٢٢٣٢,٩٧١" | ٢٢٢٠٠,٨١" | 1٢٠ | ٢٢٢٢٣٩,٢٣" | ٢٢٢٢٣٠,٤٣٩" |
| 1٢١ | ٢٢٢٢٣٤,٠٣٧" | ٢٢٢٠٠,٨٦" | 1٢١ | ٢٢٢٢٣٨,٤٩" | ٢٢٢٢٣٠,٧١" |
| 1٢٢ | ٢٢٢٢٣٤,٠٦٨" | ٢٢٢٠٠,٠٥" | 1٢٢ | ٢٢٢٢٣٨,٦٤" | ٢٢٢٢٣٠,٥٩" |
| 1٢٣ | ٢٢٢٢٣٤,١٤٧" | ٢٢٢٢٣٤,٧٦" | 1٢٣ | ٢٢٢٢٣٨,٦٦" | ٢٢٢٢٣١,٢٢" |
| 1٢٤ | ٢٢٢٢٣٤,٣٠٠" | ٢٢٢٢٣٨,٢٠" | 1٢٤ | ٢٢٢٢٣٨,٢٠" | ٢٢٢٢٣١,٠٧٧" |
| 1٢٥ | ٢٢٢٢٣٤,٣٦٦" | ٢٢٢٢٣٢,٠٠" | 1٢٥ | ٢٢٢٢٣٨,١٨" | ٢٢٢٢٣٠,٧٠" |
| 1٢٦ | ٢٢٢٢٣٤,٧٨٧" | ٢٢٢٢٣٢,٠٠" | 1٢٦ | ٢٢٢٢٣٥,٧٤" | ٢٢٢٢٣٠,٠٣" |
| 1٢٧ | ٢٢٢٢٣٥,٢٨٨" | ٢٢٢٢٣١,٤٧" | 1٢٧ | ٢٢٢٢٣٥,٢٨" | ٢٢٢٢٣٠,٢٣" |
| 1٢٨ | ٢٢٢٢٣٥,٥٩" | ٢٢٢٢٣١,٢١" | 1٢٨ | ٢٢٢٢٣٤,٥٦" | ٢٢٢٢٣٠,٧٠" |
| 1٢٩ | ٢٢٢٢٣٥,٦٩" | ٢٢٢٢٣١,٠٣" | 1٢٩ | ٢٢٢٢٣٤,١٤" | ٢٢٢٢٣٠,٤٥" |
| 1٣٠ | ٢٢٢٢٣٥,٨٦" | ٢٢٢٢٣٠,٩٣" | 1٣٠ | ٢٢٢٢٣٥,٩٣" | ٢٢٢٢٣٠,٢٠" |
| 1٣١ | ٢٢٢٢٣٥,٩٧" | ٢٢٢٢٣٠,٧٢" | 1٣١ | ٢٢٢٢٣٥,٠٢" | ٢٢٢٢٣٠,٠٨" |
| 1٣٢ | ٢٢٢٢٣٥,٨٧" | ٢٢٢٢٣٠,٤٦" | 1٣٢ | ٢٢٢٢٣٦,٢٥" | ٢٢٢٢٣٠,٦٩" |
| 1٣٣ | ٢٢٢٢٣٥,٩٧" | ٢٢٢٢٣٠,٢٧" | 1٣٣ | ٢٢٢٢٣٦,٢٨" | ٢٢٢٢٣٠,٤٥" |
| 1٣٤ | ٢٢٢٢٣٥,١١٠" | ٢٢٢٢٣٠,١٦" | 1٣٤ | ٢٢٢٢٣٥,٥٨" | ٢٢٢٢٣٠,٣٢" |
| 1٣٥ | ٢٢٢٢٣٥,١٤٠" | ٢٢٢٢٣٠,١٤" | 1٣٥ | ٢٢٢٢٣٥,٢٣" | ٢٢٢٢٣٠,١٨" |
| 1٣٦ | ٢٢٢٢٣٥,١٦٠" | ٢٢٢٢٣٠,١٦" | 1٣٦ | ٢٢٢٢٣٥,٧٤" | ٢٢٢٢٣٠,١٧" |
| 1٣٧ | ٢٢٢٢٣٥,١٦٠" | ٢٢٢٢٣٠,١٦" | 1٣٧ | ٢٢٢٢٣٥,٧٤" | ٢٢٢٢٣٠,١٧" |
| 1٣٨ | ٢٢٢٢٣٥,١٩٠" | ٢٢٢٢٣٠,١٩" | 1٣٨ | ٢٢٢٢٣٥,٧٤" | ٢٢٢٢٣٠,١٧" |
| 1٣٩ | ٢٢٢٢٣٥,٢٢٠" | ٢٢٢٢٣٠,٢٢" | 1٣٩ | ٢٢٢٢٣٥,٧٤" | ٢٢٢٢٣٠,٢٢" |
| 1٤٠ | ٢٢٢٢٣٥,٢٥٠" | ٢٢٢٢٣٠,٢٥" | 1٤٠ | ٢٢٢٢٣٥,٧٤" | ٢٢٢٢٣٠,٢٥" |
| 1٤١ | ٢٢٢٢٣٥,٢٨٠" | ٢٢٢٢٣٠,٢٨" | 1٤١ | ٢٢٢٢٣٥,٧٤" | ٢٢٢٢٣٠,٢٨" |
| 1٤٢ | ٢٢٢٢٣٥,٣١٠" | ٢٢٢٢٣٠,٣١" | 1٤٢ | ٢٢٢٢٣٥,٧٤" | ٢٢٢٢٣٠,٣١" |
| 1٤٣ | ٢٢٢٢٣٥,٣٤٠" | ٢٢٢٢٣٠,٣٤" | 1٤٣ | ٢٢٢٢٣٥,٧٤" | ٢٢٢٢٣٠,٣٤" |
| 1٤٤ | ٢٢٢٢٣٥,٣٧٠" | ٢٢٢٢٣٠,٣٧" | 1٤٤ | ٢٢٢٢٣٥,٧٤" | ٢٢٢٢٣٠,٣٧" |
| 1٤٥ | ٢٢٢٢٣٥,٤٠٠" | ٢٢٢٢٣٠,٤٠" | 1٤٥ | ٢٢٢٢٣٥,٧٤" | ٢٢٢٢٣٠,٤٠" |
| 1٤٦ | ٢٢٢٢٣٥,٤٣٠" | ٢٢٢٢٣٠,٤٣" | 1٤٦ | ٢٢٢٢٣٥,٧٤" | ٢٢٢٢٣٠,٤٣" |
| 1٤٧ | ٢٢٢٢٣٥,٤٦٠" | ٢٢٢٢٣٠,٤٦" | 1٤٧ | ٢٢٢٢٣٥,٧٤" | ٢٢٢٢٣٠,٤٦" |
| 1٤٨ | ٢٢٢٢٣٥,٤٩٠" | ٢٢٢٢٣٠,٤٩" | 1٤٨ | ٢٢٢٢٣٥,٧٤" | ٢٢٢٢٣٠,٤٩" |
| 1٤٩ | ٢٢٢٢٣٥,٥٢٠" | ٢٢٢٢٣٠,٥٢" | 1٤٩ | ٢٢٢٢٣٥,٧٤" | ٢٢٢٢٣٠,٥٢" |
| 1٥٠ | ٢٢٢٢٣٥,٥٥٠" | ٢٢٢٢٣٠,٥٥" | 1٥٠ | ٢٢٢٢٣٥,٧٤" | ٢٢٢٢٣٠,٥٥" |

٩
١٧١



كشف احداثيات قطعة أرض ناحية محافظة الإسماعيلية لصالح جهاز مشروعات الخدمة الزراعية العامة
بنظام WGS 84 (ب)

| المسلسل | POINT X | المسلسل | POINT Y | المسلسل | POINT X |
|---------|------------|---------|------------|---------------|---------|
| ٢٠١ | ٢٢٢٢١٢,٦٥" | ٢٥١ | ٢٠٢٢٠٧,٨٣" | ٢٢٢٤٠٥,٤٥" | ٢٠١ |
| ٢٥٢ | ٢٢٢٢٢٤,٤٢" | ٢٥٢ | ٢٠٢٢٠٦,٨١" | ٢٢٢٤٠٧,١٨" | ٢٠٢ |
| ٢٥٣ | ٢٢٢٢٢٧,٩٨" | ٢٥٣ | ٢٠٢٢٠٥,٢٢" | ٢٢٢٤٠١,٧٢" | ٢٠٣ |
| ٢٥٤ | ٢٢٢٢٣٤,٦٥" | ٢٥٤ | ٢٠٢٢٠٤,٦١" | ٢٢٢٤٠٩,٣٥" | ٢٠٤ |
| ٢٥٥ | ٢٢٢٢٣٦,٩٤" | ٢٥٥ | ٢٠٢٢٠٤,٦٥" | ٢٢٢٤٠٥,٢٤" | ٢٠٥ |
| ٢٥٦ | ٢٢٢٢٣٦,٨٢" | ٢٥٦ | ٢٠٢٢٠٣,٥٢" | ٢٢٢٤٠٠,٠١" | ٢٠٦ |
| ٢٥٧ | ٢٢٢٢٣٤,٢١" | ٢٥٧ | ٢٠٢٢٠٢,٥٧" | ٢٢٢٤٠٠,٢٧" | ٢٠٧ |
| ٢٥٨ | ٢٢٢٢٣٥,٨٥" | ٢٥٨ | ٢٠٢٢٠٢,٨٥" | ٢٢٢٤٠٠,٢٨" | ٢٠٨ |
| ٢٥٩ | ٢٢٢٢٣٤,٧٨" | ٢٥٩ | ٢٠٢٢٠٢,٢٢" | ٢٢٢٤٠٠,١٩" | ٢٠٩ |
| ٢٦٠ | ٢٢٢٢٣٥,٢٩" | ٢٦٠ | ٢٠٢٢٠٢,٠٩" | ٢٢٢٤٠٥,٧٧" | ٢١٠ |
| ٢٦١ | ٢٢٢٢٣٥,٠١" | ٢٦١ | ٢٠٢٢٠٢,١٧" | ٢٢٢٤٠٦,٣٥" | ٢١١ |
| ٢٦٢ | ٢٢٢٢٣٥,٩٥" | ٢٦٢ | ٢٠٢٢٠٢,٣١" | ٢٢٢٤٠٥,٩٥" | ٢١٢ |
| ٢٦٣ | ٢٢٢٢٣٥,٢٧" | ٢٦٣ | ٢٠٢٢٠٢,٥٢" | ٢٢٢٤٠٥,٩٩" | ٢١٣ |
| ٢٦٤ | ٢٢٢٢٣٥,٢٢" | ٢٦٤ | ٢٠٢٢٠٢,٢٩" | ٢٢٢٤٠٥,١٧" | ٢١٤ |
| ٢٦٥ | ٢٢٢٢٣٥,٧٥" | ٢٦٥ | ٢٠٢٢٠٢,٢٩" | ٢٢٢٤٠٥,٣٥" | ٢١٥ |
| ٢٦٦ | ٢٢٢٢٣٥,١٢" | ٢٦٦ | ٢٠٢٢٠٢,٤٣" | ٢٢٢٤٠٥,٣٨" | ٢١٦ |
| ٢٦٧ | ٢٢٢٢٣٥,٤١" | ٢٦٧ | ٢٠٢٢٠٢,٥٨" | ٢٢٢٤٠٥,٣٧" | ٢١٧ |
| ٢٦٨ | ٢٢٢٢٣٥,٢٧" | ٢٦٨ | ٢٠٢٢٠٢,٤٦" | ٢٢٢٤٠٥,٨٩" | ٢١٨ |
| ٢٦٩ | ٢٢٢٢٣٥,٤٣" | ٢٦٩ | ٢٠٢٢٠٢,٦٠" | ٢٢٢٤٠٥,٢٠" | ٢١٩ |
| ٢٧٠ | ٢٢٢٢٣٥,٨٨" | ٢٧٠ | ٢٠٢٢٠٢,٣٩" | ٢٢٢٤٠٥,٤٣" | ٢٢٠ |
| ٢٧١ | ٢٢٢٢٣٥,٦٩" | ٢٧١ | ٢٠٢٢٠٢,٤٣" | ٢٢٢٤٠٥,٥٧" | ٢٢١ |
| ٢٧٢ | ٢٢٢٢٣٥,٩٣" | ٢٧٢ | ٢٠٢٢٠٢,٤٥" | ٢٢٢٤٠٥,٠٧" | ٢٢٢ |
| ٢٧٣ | ٢٢٢٢٣٥,٣١" | ٢٧٣ | ٢٠٢٢٠٢,٥٦" | ٢٢٢٤٠٥,٠٢" | ٢٢٣ |
| ٢٧٤ | ٢٢٢٢٣٥,٩٦" | ٢٧٤ | ٢٠٢٢٠٢,٨٩" | ٢٢٢٤٠٥,٨٢" | ٢٢٤ |
| ٢٧٥ | ٢٢٢٢٣٥,٧٩" | ٢٧٥ | ٢٠٢٢٠٢,٢٢" | ٢٢٢٤٠٠,١٢" | ٢٢٥ |
| ٢٧٦ | ٢٢٢٢٣٥,٠٤" | ٢٧٦ | ٢٠٢٢٠٢,٥٢" | ٢٢٢٤٠٠,٠٥" | ٢٢٦ |
| ٢٧٧ | ٢٢٢٢٣٥,٤٢" | ٢٧٧ | ٢٠٢٢٠٢,٨١" | ٢٢٢٢٣٦,٧١" | ٢٢٧ |
| ٢٧٨ | ٢٢٢٢٣٥,٦٧" | ٢٧٨ | ٢٠٢٢٠٢,٦٩" | ٢٢٢٢٣٤,٥٨" | ٢٢٨ |
| ٢٧٩ | ٢٢٢٢٣٥,٥٢" | ٢٧٩ | ٢٠٢٢٠٢,٢٦" | ٢٢٢٢٣٦,٩١" | ٢٢٩ |
| ٢٨٠ | ٢٢٢٢٣٥,٠٦" | ٢٨٠ | ٢٠٢٢٠٢,٥٧" | ٢٢٢٢٣٤,٢٢" | ٢٣٠ |
| ٢٨١ | ٢٢٢٢٣٥,٢٩" | ٢٨١ | ٢٠٢٢٠٢,٥٤" | ٢٢٢٢٣٦,٥٥" | ٢٣١ |
| ٢٨٢ | ٢٢٢٢٣٥,٠٠" | ٢٨٢ | ٢٠٢٢٠٢,٦٥" | ٢٢٢٢٣٥,١٦" | ٢٣٢ |
| ٢٨٣ | ٢٢٢٢٣٥,٧٧" | ٢٨٣ | ٢٠٢٢٠٢,٨٤" | ٢٢٢٢٣٥,٦٠" | ٢٣٣ |
| ٢٨٤ | ٢٢٢٢٣٥,٩٣" | ٢٨٤ | ٢٠٢٢٠٢,٩٧" | ٢٢٢٢٣٤,٨,٩٣" | ٢٣٤ |
| ٢٨٥ | ٢٢٢٢٣٥,٤٧" | ٢٨٥ | ٢٠٢٢٠٢,٨٠" | ٢٢٢٢٣٥,٤١" | ٢٣٥ |
| ٢٨٦ | ٢٢٢٢٣٥,٠٩" | ٢٨٦ | ٢٠٢٢٠٢,٦٧" | ٢٢٢٢٣٤,٦٤,٦٩" | ٢٣٦ |
| ٢٨٧ | ٢٢٢٢٣٥,٠٥" | ٢٨٧ | ٢٠٢٢٠٢,٤٣" | ٢٢٢٢٣٤,٦٦,٢٩" | ٢٣٧ |
| ٢٨٨ | ٢٢٢٢٣٥,٦٥" | ٢٨٨ | ٢٠٢٢٠٢,٢٤" | ٢٢٢٢٣٤,٦٧,٢٤" | ٢٣٨ |
| ٢٨٩ | ٢٢٢٢٣٥,٧٩" | ٢٨٩ | ٢٠٢٢٠٢,٤٤" | ٢٢٢٢٣٤,٦٦,١٨" | ٢٣٩ |
| ٢٩٠ | ٢٢٢٢٣٥,٣١" | ٢٩٠ | ٢٠٢٢٠٢,٢٠" | ٢٢٢٢٣٤,٤٣,٤١" | ٢٤٠ |
| ٢٩١ | ٢٢٢٢٣٥,٠٢" | ٢٩١ | ٢٠٢٢٠٢,٩٨" | ٢٢٢٢٣٤,٤٩,٢٠" | ٢٤١ |
| ٢٩٢ | ٢٢٢٢٣٥,٣٣" | ٢٩٢ | ٢٠٢٢٠٢,٤٧" | ٢٢٢٢٣٤,٤٩,٦٦" | ٢٤٢ |
| ٢٩٣ | ٢٢٢٢٣٥,٠٤" | ٢٩٣ | ٢٠٢٢٠٢,٠٦" | ٢٢٢٢٣٤,٥٧,٢٩" | ٢٤٣ |
| ٢٩٤ | ٢٢٢٢٣٥,٩٦" | ٢٩٤ | ٢٠٢٢٠٢,١٩" | ٢٢٢٣٥٠,١١,٢٩" | ٢٤٤ |
| ٢٩٥ | ٢٢٢٢٣٥,٩٦" | ٢٩٥ | ٢٠٢٢٠٢,٥١" | ٢٢٢٣٥٠,٢٩,٤٥" | ٢٤٥ |
| ٢٩٦ | ٢٢٢٢٣٥,٦٨" | ٢٩٦ | ٢٠٢٢٠٢,٨٢" | ٢٢٢٣٥٠,٢٦,٢٢" | ٢٤٦ |
| ٢٩٧ | ٢٢٢٢٣٥,٤٧" | ٢٩٧ | ٢٠٢٢٠٢,٠٦" | ٢٢٢٣٥٠,٤١,٦٨" | ٢٤٧ |
| ٢٩٨ | ٢٢٢٢٣٥,٦٨" | ٢٩٨ | ٢٠٢٢٠٢,٣٥" | ٢٢٢٣٥٠,٥٢,١٢" | ٢٤٨ |
| ٢٩٩ | ٢٢٢٢٣٥,٦١" | ٢٩٩ | ٢٠٢٢٠٢,٦٩" | ٢٢٢٣٥٠,٥٧,٨٤" | ٢٤٩ |
| ٣٠٠ | ٢٢٢٢٣٥,٢٦" | ٣٠٠ | ٢٠٢٢٠٢,٢٣" | ٢٢٢٢٣٥,٥٥,٥٥" | ٣٠٠ |

١/١٧٢

كشف إحداثيات قطعة أرض ناحية محافظة الإسماعيلية لصالح جهاز مشروعات الخدمة الوطنية
بنظام WGS 84 (ب)

| المسلسل | POINT X | POINT Y | المسلسل | POINT X | POINT Y |
|---------|-------------|-------------|---------|-------------|------------|
| ٣٠١ | ٣٢٢٦٠٥٤,١٦" | ٣٠٢٥٠٥٧,٦٨" | ٣٥١ | ٣٢٢٩١١٣,٦٨" | ٣٠١٨٤٣,١٨" |
| ٣٠٢ | ٣٢٢٦٠٥٩,٢٥" | ٣٠٢٥٤٧,٧" | ٣٥٢ | ٣٢٢٩١١٣,٢٩" | ٣٠١٨٤٣,٤" |
| ٣٠٣ | ٣٢٢٦١٠,٢٧" | ٣٠٢٥٢٤,١٢" | ٣٥٣ | ٣٢٢٩٠٠,٧٦" | ٣٠١٨٣٨,٣٩" |
| ٣٠٤ | ٣٢٢٦٢٤,١٦" | ٣٠٢٤٥٥,٤٢" | ٣٥٤ | ٣٢٢٩٠٨,١٧" | ٣٠١٨٢٧,٢٧" |
| ٣٠٥ | ٣٢٢٦٢٤,٣٨" | ٣٠٢٤٥٤,٩٨" | ٣٥٥ | ٣٢٢٩٠٥,٤" | ٣٠١٨٢٥,٩٦" |
| ٣٠٦ | ٣٢٢٦٣٢,٥٢" | ٣٠٢٤٣٥,٦" | ٣٥٦ | ٣٢٢٩١٤,٢٤" | ٣٠١٨١٣,٤٠" |
| ٣٠٧ | ٣٢٢٦٣٩,٨٥" | ٣٠٢٤١٩,٦٤" | ٣٥٧ | ٣٢٢٩١٢,٢٩" | ٣٠١٨١٢,٢٩" |
| ٣٠٨ | ٣٢٢٦٤٠,٢١" | ٣٠٢٤١٨,٦٥" | ٣٥٨ | ٣٢٢٩١٨,٢٠" | ٣٠١٧٤٠,٨٥" |
| ٣٠٩ | ٣٢٢٦٤٠,٨٨" | ٣٠٢٤١٨,٧٢" | ٣٥٩ | ٣٢٢٩٤٢,٨١" | ٣٠١٧٣٨,٠٥" |
| ٣١٠ | ٣٢٢٦٤٤,٦٧" | ٣٠٢٤٠٧,٥٩" | ٣٦٠ | ٣٢٢٩١٢,٥١" | ٣٠١٧١٣,٩٢" |
| ٣١١ | ٣٢٢٦٤٥,٥٠" | ٣٠٢٤٠٧,٧٥" | ٣٦١ | ٣٢٢٩٠٩,٦٣" | ٣٠١٧١٣,٢٣" |
| ٣١٢ | ٣٢٢٦٤٧,٠٩" | ٣٠٢٤٠٨,٢٣" | ٣٦٢ | ٣٢٢٩٠٤,٥٨" | ٣٠١٧١٢,٠٤" |
| ٣١٣ | ٣٢٢٦٤٧,٠١" | ٣٠٢٣٥٤,٣٤" | ٣٦٣ | ٣٢٢٩٠٥,٧٧" | ٣٠١٧١٠,٣٦" |
| ٣١٤ | ٣٢٢٦٤٦,٩٧" | ٣٠٢٣٣١,٨٦" | ٣٦٤ | ٣٢٢٩٠٥,٨٧" | ٣٠١٧٠٩,٥٨" |
| ٣١٥ | ٣٢٢٦٤٦,٢١" | ٣٠٢٣٢٨,٧١" | ٣٦٥ | ٣٢٢٩٠٥,١١" | ٣٠١٧٠٩,٤٥" |
| ٣١٦ | ٣٢٢٦٥٧,٢٢" | ٣٠٢٣٢٧,٨٠" | ٣٦٦ | ٣٢٢٩٠٥,٤٢" | ٣٠١٧٠٩,٢٠" |
| ٣١٧ | ٣٢٢٦٥٦,٦٧" | ٣٠٢٣٢٧,١٥" | ٣٦٧ | ٣٢٢٩٠٥,٣٦" | ٣٠١٧٠٨,٨٥" |
| ٣١٨ | ٣٢٢٦٥٦,٦٧" | ٣٠٢٣١٢,٥٨" | ٣٦٨ | ٣٢٢٩٠٤,٧٣" | ٣٠١٧٠٨,١٢" |
| ٣١٩ | ٣٢٢٦٥٤,٦٧" | ٣٠٢٣١١,٢٧" | ٣٦٩ | ٣٢٢٩٠٤,٦١" | ٣٠١٧٠٧,١٦" |
| ٣٢٠ | ٣٢٢٦٥٣,٧٨" | ٣٠٢٣١٠,٧٧" | ٣٧٠ | ٣٢٢٩٠٤,٥٨" | ٣٠١٧٠٦,٧٢" |
| ٣٢١ | ٣٢٢٦٥٣,٢٩" | ٣٠٢٣٠٩,٧٨" | ٣٧١ | ٣٢٢٩٠٣,١١" | ٣٠١٧٠٥,٥٢" |
| ٣٢٢ | ٣٢٢٦٥٣,٥١" | ٣٠٢٣٠٩,١٤" | ٣٧٢ | ٣٢٢٩٠٣,٥٣" | ٣٠١٧٠٥,٤٦" |
| ٣٢٣ | ٣٢٢٦٥١,٦٨" | ٣٠٢٣٠٤,١٤" | ٣٧٣ | ٣٢٢٩٠٣,١٧" | ٣٠١٧٠٥,٣٧" |
| ٣٢٤ | ٣٢٢٦٥٠,٤١" | ٣٠٢٣٠٣,٦٤" | ٣٧٤ | ٣٢٢٩٠٣,٤٤" | ٣٠١٧٠٥,٢١" |
| ٣٢٥ | ٣٢٢٦٤٩,١٠" | ٣٠٢٢٤٤,١٩" | ٣٧٥ | ٣٢٢٩٠٢,٨٢" | ٣٠١٧٠٤,١٢" |
| ٣٢٦ | ٣٢٢٦٤٦,٢٣" | ٣٠٢٢٢٣,٩٨" | ٣٧٦ | ٣٢٢٩٠٢,٥٦" | ٣٠١٧٠٢,٨٤" |
| ٣٢٧ | ٣٢٢٦٢٤,٩١" | ٣٠٢٢٢١,٤٠" | ٣٧٧ | ٣٢٢٩٠٢,٠٧" | ٣٠١٧٠٢,٥٢" |
| ٣٢٨ | ٣٢٢٦٢٤,٧١" | ٣٠٢٢٢٠,٦٧" | ٣٧٨ | ٣٢٢٩٠١,٧٣" | ٣٠١٧٠١,٩٧" |
| ٣٢٩ | ٣٢٢٦٢٤,٩٣" | ٣٠٢٢١٩,٠٨" | ٣٧٩ | ٣٢٢٩٠١,٢٤" | ٣٠١٧٠٠,٨١" |
| ٣٣٠ | ٣٢٢٦٢٢,١٩" | ٣٠٢٢١٧,١٩" | ٣٨٠ | ٣٢٢٩٠١,١٦" | ٣٠١٦٥٩,٢٣" |
| ٣٣١ | ٣٢٢٦٢٤,٥٦" | ٣٠٢٢١٦,٥٧" | ٣٨١ | ٣٢٢٩٠٠,٨٤" | ٣٠١٦٥٩,٠٨" |
| ٣٣٢ | ٣٢٢٦٥٥,٩٩" | ٣٠٢٢١٤,٦٣" | ٣٨٢ | ٣٢٢٩٠٠,٧٢" | ٣٠١٦٥٨,٧٥" |
| ٣٣٣ | ٣٢٢٦٥٨,٧٣" | ٣٠٢٢١٤,٤٧" | ٣٨٣ | ٣٢٢٩٠٠,٤٧" | ٣٠١٦٥٧,٩٨" |
| ٣٣٤ | ٣٢٢٦٥٨,٧٣" | ٣٠٢٢١٤,٧٣" | ٣٨٤ | ٣٢٢٩٠٠,٠٧" | ٣٠١٦٥٧,٠٣" |
| ٣٣٥ | ٣٢٢٦٥٨,٩٩" | ٣٠٢٢١٤,٨٨" | ٣٨٥ | ٣٢٢٩٠٠,٧٦" | ٣٠١٦٥٦,٥٤" |
| ٣٣٦ | ٣٢٢٦٥٩,٩٦" | ٣٠٢٢١٢,٢٦" | ٣٨٦ | ٣٢٢٩٠٠,٩٠" | ٣٠١٦٥٥,٢٩" |
| ٣٣٧ | ٣٢٢٦٥٩,٢٣" | ٣٠٢٢١٢,٩١" | ٣٨٧ | ٣٢٢٩٠٠,٢٧" | ٣٠١٦٥٥,١٨" |
| ٣٣٨ | ٣٢٢٦٥٩,٢٧" | ٣٠٢٢١١,٨١" | ٣٨٨ | ٣٢٢٩٠٠,٢٧" | ٣٠١٦٥٥,١٩" |
| ٣٣٩ | ٣٢٢٦٥٩,١٧" | ٣٠٢٢١٠,٦٤" | ٣٨٩ | ٣٢٢٩٠٠,٥١" | ٣٠١٦٥٥,٠٨" |
| ٣٤٠ | ٣٢٢٦٤٣,٠٦" | ٣٠٢٢٠٥,٢٦" | ٣٩٠ | ٣٢٢٩٠٠,٦٣" | ٣٠١٦٥٥,٦٦" |
| ٣٤١ | ٣٢٢٦٥٦,٠٠" | ٣٠٢٢٠٤,١٥" | ٣٩١ | ٣٢٢٩٠٠,٤٩" | ٣٠١٦٥٦,٦٤" |
| ٣٤٢ | ٣٢٢٦٥٧,٢٤" | ٣٠٢٢٠٣,٣٧" | ٣٩٢ | ٣٢٢٩٠٠,٧٥" | ٣٠١٦٥٧,٢٦" |
| ٣٤٣ | ٣٢٢٦٥٨,٤٨" | ٣٠٢٢٠٢,٧٨" | ٣٩٣ | ٣٢٢٩٠٠,٢٧" | ٣٠١٦٥٨,٣١" |
| ٣٤٤ | ٣٢٢٦٥٩,١٢" | ٣٠٢٢٠٢,٧٧" | ٣٩٤ | ٣٢٢٩٠٠,٤٩" | ٣٠١٦٥٩,٤٤" |
| ٣٤٥ | ٣٢٢٦٥٩,٤٣" | ٣٠٢٢٠٢,٦٧" | ٣٩٥ | ٣٢٢٩٠٠,٩٦" | ٣٠١٦٥٩,٧٤" |
| ٣٤٦ | ٣٢٢٦٥٩,٦٨" | ٣٠١٩٤١,٩١" | ٣٩٦ | ٣٢٢٩٠٠,٣٨" | ٣٠١٦٥٩,٥١" |
| ٣٤٧ | ٣٢٢٦٥٩,٦٢" | ٣٠١٩٤١,٠٧" | ٣٩٧ | ٣٢٢٩٠٠,٣٤" | ٣٠١٦٥٩,٣١" |
| ٣٤٨ | ٣٢٢٦٥٩,٢٦" | ٣٠١٩٣٥,٦١" | ٣٩٨ | ٣٢٢٩٠٠,١٣" | ٣٠١٦٥٩,٥٦" |
| ٣٤٩ | ٣٢٢٦٥٩,٢٦" | ٣٠١٩٣٥,٦٠" | ٣٩٩ | ٣٢٢٩٠٠,١٠" | ٣٠١٦٥٩,٠٣" |
| ٣٥٠ | ٣٢٢٦٥٩,٤٠" | ٣٠١٨٥٧,١٥" | ٤٠٠ | ٣٢٢٩٠٠,٦٦" | ٣٠١٦٥٨,٥٩" |



١٦

كشf احداثيات قطعة أرض ناحية محافظة الإسماعيلية لصالح جهاز مشروعات الخدمة الوطنية
بنظام WGS 84 (ب)

| المسلسل | POINT_X | POINT_Y | المسلسل | POINT_X | POINT_Y |
|---------|--------------|--------------|---------|--------------|----------------------|
| ٥٠١ | ٣٢°٢٣'١٤,٢٧" | ٣٠°٢٥'٥٩,٧٤" | ٥١١ | ٣٢°٢٢'٢٣,٢٧" | ٣٠°٢٧'٠٩,٨١" |
| ٥٠٢ | ٣٢°٢٣'٠٨,٠٣" | ٣٠°٢٦'١١,٧٦" | ٥١٢ | ٣٢°٢٢'٢٦,٥٥" | ٣٠°٢٧'٢٠,١٨" |
| ٥٠٣ | ٣٢°٢٣'٠١,١٥" | ٣٠°٢٦'٢٤,٩٧" | ٥١٣ | ٣٢°٢٢'١٩,٩٥" | ٣٠°٢٧'٢٩,٤٣" |
| ٥٠٤ | ٣٢°٢٢'٥٥,٠٣" | ٣٠°٢٦'٣٦,٤٨" | ٥١٤ | ٣٢°٢٢'١٦,٠٨" | ٣٠°٢٧'٣٣,٢٣" |
| ٥٠٥ | ٣٢°٢٢'٥٣,٥٠" | ٣٠°٢٦'٣٩,٤٤" | ٥١٥ | ٣٢°٢٢'١٢,٠٣" | ٣٠°٢٧'٣٨,٣٩" |
| ٥٠٦ | ٣٢°٢٢'٥٢,٠٥" | ٣٠°٢٦'٤٢,٠١" | ٥١٦ | ٣٢°٢٤'٣٩,٥٠" | ٣٠°٢٩'٠٨,٦٨" |
| ٥٠٧ | ٣٢°٢٢'٥١,٠٠" | ٣٠°٢٦'٤٣,٧٣" | ٥١٧ | ٣٢°٢٤'٤٥,٢١" | ٣٠°٢٨'٥٦,٦٦" |
| ٥٠٨ | ٣٢°٢٢'٤٦,٧١" | ٣٠°٢٦'٥٠,٠٠" | ٥١٨ | ٣٢°٢٤'٥٥,٦١" | ٣٠°٢٩'٠٠,٢٦" |
| ٥٠٩ | ٣٢°٢٢'٣٩,٢٣" | ٣٠°٢٧'٠٠,٦٨" | ٥١٩ | ٣٢°٢٤'٤٩,٩١" | ٣٠°٢٩'١٢,٣٨" |
| ٥١٠ | ٣٢°٢٢'٣٨,١٢" | ٣٠°٢٧'٠٢,٤٢" | المساحة | ٢م ١٩١٣٩٦١٠٦ | ٤٥٥٦١,٤٦ فدان تقريبا |

تم حساب المساحات بنظام ٣٦ UTM ZONE



١٧/١٧



١٤
١٧١

كشف احداتيات قطعة أرض ناحية محافظة الإسماعيلية لصالح جهاز مشروعات الخدمة الوطنية
بنظام WGS 84 (ج)

| المسلسل | POINT X | POINT Y | المسلسل | POINT X | POINT Y |
|---------|-------------|------------|---------|---------------|-------------|
| ١ | ٣٢٢٤٣٠,١٠" | ٣٠٥٢٠١,١٣" | ٥١ | ٣٢٢٧٧٢,٥٧" | ٣٠٥٨٠٥٧,٧٩" |
| ٢ | ٣٢٢٤٣١,٥١" | ٣٠٥٢٠٢,١٧" | ٥٢ | ٣٢٢٧٧٤,٩٤" | ٣٠٥٩٠٦,٤٥" |
| ٣ | ٣٢٢٤٣٢,٢٧" | ٣٠٥٣٠١,٢٥" | ٥٣ | ٣٢٢٨٠٢,٤٤" | ٣٠٥٩١٤,٠١" |
| ٤ | ٣٢٢٤٣٣,٧٦" | ٣٠٥٣٠٣,٧٤" | ٥٤ | ٣٢٢٨١٢,٧١" | ٣٠٥٩٢٢,٢٤" |
| ٥ | ٣٢٢٤٣٠,٨٠" | ٣٠٥٣٠٥,١٩" | ٥٥ | ٣٢٢٨٣٨,٣٥" | ٣٠٥٩٢٧,٩١" |
| ٦ | ٣٢٢٤٣٠,٢٦" | ٣٠٥٣٠٤,٤٨" | ٥٦ | ٣٢٢٩٠٩,٦٥" | ٣٠٥٩٤٠,٠٣" |
| ٧ | ٣٢٢٤٣٨,٤٧" | ٣٠٥٣٠٦,٣٤" | ٥٧ | ٣٢٢٩١٧,٦٠" | ٣٠٥٩٤٣,١٠" |
| ٨ | ٣٢٢٤٣٨,٣٥" | ٣٠٥٣٠٧,٣٥" | ٥٨ | ٣٢٢٩٢١,٩٢" | ٣٠٥٩٤٤,٢٩" |
| ٩ | ٣٢٢٤٣٧,١٤" | ٣٠٥٣٢١,٥٨" | ٥٩ | ٣٢٢٩٢٧,٤٣" | ٣٠٥٩٤٤,٨٥" |
| ١٠ | ٣٢٢٤٣٠,٦٩٥" | ٣٠٥٣٣٤,٧٣" | ٦٠ | ٣٢٢٩٣٣,٦٦" | ٣٠٥٩٤٤,٧٧" |
| ١١ | ٣٢٢٤٣٠,٢١١" | ٣٠٥٣٥٢,٩٠" | ٦١ | ٣٢٢٩٣٩,٨٦" | ٣٠٥٩٤٣,٤٧" |
| ١٢ | ٣٢٢٤٣٠,١٠٣" | ٣٠٥٣٥٥,٠٨" | ٦٢ | ٣٢٢٩٤٥,٣٤" | ٣٠٥٩٤١,٩٦" |
| ١٣ | ٣٢٢٣٤٥,١٢" | ٣٠٥٣٥٥,٨٣" | ٦٣ | ٣٢٣٠٠٥,٣٥" | ٣٠٥٩٣٥,٥٣" |
| ١٤ | ٣٢٢٣٤٢,٦٦" | ٣٠٥٣٥٦,٣٣" | ٦٤ | ٣٢٣٠٠٦,٨٧" | ٣٠٥٩٣٥,٠٤" |
| ١٥ | ٣٢٢٣٤٢,٠٠" | ٣٠٥٣٥٧,٢٦" | ٦٥ | ٣٢٣٠٠٥,٣٥" | ٣٠٥٩٣٥,٥٣" |
| ١٦ | ٣٢٢٣٤١,٧٤" | ٣٠٥٤٠٠,٣٠" | ٦٦ | ٣٢٣١٠٩,٨٠" | ٣٠٥٩٣١,١٦" |
| ١٧ | ٣٢٢٣٤١,٦١" | ٣٠٥٤٠١,٧٣" | ٦٧ | ٣٢٣١٢٠,٥٩" | ٣٠٥٩١١,٣٥" |
| ١٨ | ٣٢٢٣٣٧,٩٥" | ٣٠٥٤٠٠,٨١" | ٦٨ | ٣٢٣١٢٠,٨٣" | ٣٠٥٩١١,٨٨" |
| ١٩ | ٣٢٢٣٤٨,٧٦" | ٣٠٥٣٥٧,٢٧" | ٦٩ | ٣٢٣١٣٣,٩٥" | ٣٠٥٩٤٥,٣١" |
| ٢٠ | ٣٢٢٣٤٠,١٤" | ٣٠٥٣٥٦,٧١" | ٧٠ | ٣٢٣١٣٩,١٨" | ٣٠٥٩٥٧,٨٦" |
| ٢١ | ٣٢٢٣٣١,٩٧" | ٣٠٥٣٥٥,٦٤" | ٧١ | ٣٢٣١٣٩,٤٥" | ٣٠٥٩٥٧,٧٣" |
| ٢٢ | ٣٢٢٣٣٩,٧٤" | ٣٠٥٣٥٤,٩٦" | ٧٢ | ٣٢٣١٤٠,٤٨" | ٣٠٥٩٥٦,٨٩" |
| ٢٣ | ٣٢٢٣٣٠,٣٥" | ٣٠٥٣٥٢,٠٨" | ٧٣ | ٣٢٣١٤٣,١٤" | ٣٠٥٩٥٣,٩٧" |
| ٢٤ | ٣٢٢٣٣١,٣٨" | ٣٠٥٣٥١,٢٨" | ٧٤ | ٣٢٣١٤٨,٢٠" | ٣٠٥٩٤٨,٣٠" |
| ٢٥ | ٣٢٢٣٣٥,٨٥" | ٣٠٥٣٣٥,٨٦" | ٧٥ | ٣٢٣١٤٨,٩٥" | ٣٠٥٩٤٧,٣٣" |
| ٢٦ | ٣٢٢٣٣٥,٠٧" | ٣٠٥٣٣٥,٠٦" | ٧٦ | ٣٢٣٢٠٢,٦٦" | ٣٠٥٩٣٤,٥٧" |
| ٢٧ | ٣٢٢٣٣٠,٢٩" | ٣٠٥٣٤٩,٥٦" | ٧٧ | ٣٢٣٢٥١,١٣" | ٣٠٥٨٤٩,٤٢" |
| ٢٨ | ٣٢٢٣٣٠,٥٨" | ٣٠٥٣٤٨,٨٩" | ٧٨ | ٣٢٣٢٥٢,٥١" | ٣٠٥٨٤٨,١٤" |
| ٢٩ | ٣٢٢٣٣٥,٨٣" | ٣٠٥٣٤٨,٠٨" | ٧٩ | ٣٢٣٣٤٢,١١" | ٣٠٥٧٢٥,٥٩" |
| ٣٠ | ٣٢٢٣٣٥,٦٥" | ٣٠٥٣٤٨,٨١" | ٨٠ | ٣٢٣٣٤٢,٥٩" | ٣٠٥٧٢١,٥٠" |
| ٣١ | ٣٢٢٣٣٥,٤٠" | ٣٠٥٣٣٥,٩٧" | ٨١ | ٣٢٣٣٤٠,٢٥" | ٣٠٥٦٤٦,٨٨" |
| ٣٢ | ٣٢٢٣٣٥,٣٤" | ٣٠٥٤٢٤,٠٢" | ٨٢ | ٣٢٣٣٣٥,٨٠" | ٣٠٥٤٣٨,٠٤" |
| ٣٣ | ٣٢٢٣٣٥,٠٦" | ٣٠٥٥٠٨,٢٠" | ٨٣ | ٣٢٣٣٣٥,٨٦" | ٣٠٥٢٢٣,٨٨" |
| ٣٤ | ٣٢٢٣٣٥,٩٩" | ٣٠٥٥٣٨,٢٦" | ٨٤ | ٣٢٣٣٣٧,٠١" | ٣٠٥٢٠٠,٨٤" |
| ٣٥ | ٣٢٢٣٣٥,١٦" | ٣٠٥٦٢٣,٧٣" | ٨٥ | ٣٢٣٣٣٠,٩,٦٨" | ٣٠٥١١٤,٣٤" |
| ٣٦ | ٣٢٢٣٣٥,٠٣" | ٣٠٥٦٢٦,٤٨" | ٨٦ | ٣٢٣٣٣١,٠,٦٠" | ٣٠٤٦٠٨,٩٤" |
| ٣٧ | ٣٢٢٣٣٥,٨٨" | ٣٠٥٦٢٩,٨٧" | ٨٧ | ٣٢٣٣٣٢,٠,٢" | ٣٠٤٥٠٤,٠٢" |
| ٣٨ | ٣٢٢٣٣٥,٦٣" | ٣٠٥٧٠٢,٧٤" | ٨٨ | ٣٢٣٣٣٥,٥٣" | ٣٠٤٤٣٩,٢٨" |
| ٣٩ | ٣٢٢٣٣٥,٦٤" | ٣٠٥٧٢٨,٥٥" | ٨٩ | ٣٢٣٣٣٥,٥٣" | ٣٠٤٤٣٩,٢٨" |
| ٤٠ | ٣٢٢٣٣٥,٨٢" | ٣٠٥٧٢٨,٤٢" | ٩٠ | ٣٢٣٣٣٥,٥٦" | ٣٠٤٤٣٨,٧٣" |
| ٤١ | ٣٢٢٣٣٥,٧٨" | ٣٠٥٧٢٨,٢٣" | ٩١ | ٣٢٣٣٣٥,٦٦" | ٣٠٤٤٣٦,٧٢" |
| ٤٢ | ٣٢٢٣٣٥,٠٣" | ٣٠٥٧٢٧,٨١" | ٩٢ | ٣٢٣٣٣٥,٦٦" | ٣٠٤٤٣٥,٨٧" |
| ٤٣ | ٣٢٢٣٣٥,٠٢" | ٣٠٥٧٢٧,٨٠" | ٩٣ | ٣٢٣٣٣٥,٦٦" | ٣٠٤٤٣٤,٥٢" |
| ٤٤ | ٣٢٢٣٣٥,٠٧٣" | ٣٠٥٧٢٧,٢٠" | ٩٤ | ٣٢٣٣٣٥,٥٨" | ٣٠٤٤٠٣,٨٧" |
| ٤٥ | ٣٢٢٣٣٥,١٢" | ٣٠٥٧٢٨,٤٥" | ٩٥ | ٣٢٣٣٣٥,٥٨" | ٣٠٤٤٠٣,٨٦" |
| ٤٦ | ٣٢٢٣٣٥,٩٣" | ٣٠٥٧٢٩,٧٠" | ٩٦ | ٣٢٣٣٣٥,٨,١٠" | ٣٠٤٤٠٤,٢٦" |
| ٤٧ | ٣٢٢٣٣٥,٠٤" | ٣٠٥٧٥٢,٨٤" | ٩٧ | ٣٢٣٣٣٥,٧٨" | ٣٠٤٤٠٣,٨٧" |
| ٤٨ | ٣٢٢٣٣٥,٠١" | ٣٠٥٧٥٩,٨٤" | ٩٨ | ٣٢٣٣٣٥,٠,٩" | ٣٠٤٤٠٤,٣٨" |
| ٤٩ | ٣٢٢٣٣٥,٩٣" | ٣٠٥٨٢٦,٥٤" | ٩٩ | ٣٢٣٣٣٥,٤٢,٣٨" | ٣٠٤٤٠٤,٤٩" |
| ٥٠ | ٣٢٢٣٣٥,٢١" | ٣٠٥٨٣٥,٥٦" | ١٠٠ | ٣٢٣٣٣٥,٢١" | ٣٠٤٤٠٤,٣٨" |

١٥
١٧٢




| كشف احداثيات قطعة أرض ناحية محافظة الإسماعيلية لصالح جهاز مشروعات الخدمة الوطنية بنظام WGS 84 (ج) | | | | | |
|--|-------------|-------------|---------|--------------|----------------------|
| المسلسل | POINT_X | POINT_Y | المسلسل | POINT_X | POINT_Y |
| ١٠٥ | ٣٢٢٤٠٢٨,١٤" | ٣٠٤٤٠٤,٣٨" | ١٣٨ | ٣٢٢٢٠٩,٤٥" | ٣٠٤٨٠٥٠,٠٨" |
| ١٠٦ | ٣٢٢٤٠٢٣,٦٥" | ٣٠٤٤٠٤,٣٢" | ١٣٩ | ٣٢٢٢٠٩,٤٧" | ٣٠٤٨٠٥٠,١١" |
| ١٠٧ | ٣٢٢٤٠٥,٩٩" | ٣٠٤٤٠٤,٠٩" | ١٤٠ | ٣٢٢٢٢٥,٢٦" | ٣٠٤٩٢١,٢٥" |
| ١٠٨ | ٣٢٢٤٠٠,٦٦" | ٣٠٤٤٠٤,٠٣" | ١٤١ | ٣٢٢٢٢٦,٨٠" | ٣٠٤٩٢٣,٧٨" |
| ١٠٩ | ٣٢٢٣٥١,٨٢" | ٣٠٤٤٠٣,٩١" | ١٤٢ | ٣٢٢٢٢٩,٢٣" | ٣٠٤٩٢٦,٩٤" |
| ١١٠ | ٣٢٢٣٤٢,٧١" | ٣٠٤٤٠٣,٧٣" | ١٤٣ | ٣٢٢٢٣١,٥٤" | ٣٠٤٩٢٩,٤٨" |
| ١١١ | ٣٢٢٣٣٣,٧٨" | ٣٠٤٤٠٣,٥٣" | ١٤٤ | ٣٢٢٢٣٤,٢١" | ٣٠٤٩٣٢,٠٧" |
| ١١٢ | ٣٢٢٣٢٨,٦٦" | ٣٠٤٤٠٣,٤٤" | ١٤٥ | ٣٢٢٢٤١,٩٤" | ٣٠٤٩٣٨,٠٤" |
| ١١٣ | ٣٢٢٣٠٩,٥٩" | ٣٠٤٤٠٤,٠٦" | ١٤٦ | ٣٢٢٣٠٣,٥٩" | ٣٠٤٩٥٤,٣٣" |
| ١١٤ | ٣٢٢٣٠٧,٦٨" | ٣٠٤٤٠١٢,٢٦" | ١٤٧ | ٣٢٢٣١٧,٢١" | ٣٠٥٠٠٤,٣٥" |
| ١١٥ | ٣٢٢٣٠٤,٧١" | ٣٠٤٤٠٣٤,٢٤" | ١٤٨ | ٣٢٢٣١٩,٢٩" | ٣٠٥٠٠٥,٩١" |
| ١١٦ | ٣٢٢٣٠٥,٢٨" | ٣٠٤٤٠٥,٦٤" | ١٤٩ | ٣٢٢٣٢١,٢٦" | ٣٠٥٠٠٧,٤٦" |
| ١١٧ | ٣٢٢٣٠٣,٧٣" | ٣٠٤٥٠٩,٤٤" | ١٥٠ | ٣٢٢٣٢٢,٧٤" | ٣٠٥٠٠٩,٠٢" |
| ١١٨ | ٣٢٢٣٠٢,٠٩" | ٣٠٤٥١٦,٤٤" | ١٥١ | ٣٢٢٣٢٤,٧٠" | ٣٠٥٠١٠,٩٣" |
| ١١٩ | ٣٢٢٣٠١,٢٣" | ٣٠٤٥١٨,٢٨" | ١٥٢ | ٣٢٢٣٢٧,١٣" | ٣٠٥٠١٤,١٤" |
| ١٢٠ | ٣٢٢٣٠٥,٥٧" | ٣٠٤٥٣٢,٧٣" | ١٥٣ | ٣٢٢٣٢٩,٤٤" | ٣٠٥٠١٧,٨٢" |
| ١٢١ | ٣٢٢٣٠٥,١٦" | ٣٠٤٥٥٦,٦٢" | ١٥٤ | ٣٢٢٣٣٢,٣٩" | ٣٠٥٠٢٣,٧١" |
| ١٢٢ | ٣٢٢٣٠١,٧٣" | ٣٠٤٦٣٨,٧٤" | ١٥٥ | ٣٢٢٣٣٦,١٠" | ٣٠٥٠٣١,٦٢" |
| ١٢٣ | ٣٢٢٣٠٩,١٨" | ٣٠٤٦٥٨,٣٣" | ١٥٦ | ٣٢٢٣٣٨,٩٩" | ٣٠٥٠٣٧,٥٨" |
| ١٢٤ | ٣٢٢٣٠٣,٤١" | ٣٠٤٧١٢,٦٦" | ١٥٧ | ٣٢٢٣٤١,١٨" | ٣٠٥٠٤٢,١١" |
| ١٢٥ | ٣٢٢٣٠٢,٣٥" | ٣٠٤٧١٥,١٩" | ١٥٨ | ٣٢٢٣٤٢,١٣" | ٣٠٥٠٤٤,٠٧" |
| ١٢٦ | ٣٢٢٣٠١,٣٤" | ٣٠٤٧١٨,٠٦" | ١٥٩ | ٣٢٢٣٤٣,٨٩" | ٣٠٥٠٤٦,١٩" |
| ١٢٧ | ٣٢٢٣٠٥,٠٢" | ٣٠٤٧٣٠,٠٤" | ١٦٠ | ٣٢٢٣٤٣,٨٩" | ٣٠٥٠٤٨,٤١" |
| ١٢٨ | ٣٢٢٣٠٥,٨٨" | ٣٠٤٧٤٦,٥٦" | ١٦١ | ٣٢٢٣٤٤,٦٥" | ٣٠٥٠٥٠,٧٤" |
| ١٢٩ | ٣٢٢٣٠٥,٥٥" | ٣٠٤٧٥٢,٢٧" | ١٦٢ | ٣٢٢٣٤٥,٤٦" | ٣٠٥٠٥٥,٣٣" |
| ١٣٠ | ٣٢٢٣٠٥,٠١" | ٣٠٤٨٠٧,٣١" | ١٦٣ | ٣٢٢٣٤٥,٦١" | ٣٠٥٠٥٩,٠٤" |
| ١٣١ | ٣٢٢٣٠٥,٧٥" | ٣٠٤٨٢٥,٨٢" | ١٦٤ | ٣٢٢٣٤٠,٧٧" | ٣٠٥١٣٢,٠٦" |
| ١٣٢ | ٣٢٢٣٠٥,٥٨" | ٣٠٤٨٢٨,٩٢" | ١٦٥ | ٣٢٢٣٤٠,٢٣" | ٣٠٥١٣٦,٢٩" |
| ١٣٣ | ٣٢٢٣٠٥,٩٢" | ٣٠٤٨٣٩,٧٧" | ١٦٦ | ٣٢٢٣٤٠,١٧" | ٣٠٥٢٠٦,٠٤" |
| ١٣٤ | ٣٢٢٣٠٥,٧٨" | ٣٠٤٨٤٤,٨٧" | ١٦٧ | ٣٢٢٣٤٠,٦١" | ٣٠٥٢١٤,٨٥" |
| ١٣٥ | ٣٢٢٣٠٥,٣٨" | ٣٠٤٨٤٩,٦٩" | ١٦٨ | ٣٢٢٣٤١,٠٩" | ٣٠٥٢٣٦,٨٩" |
| ١٣٦ | ٣٢٢٣٠٥,٨٦" | ٣٠٤٨٥١,٧٦" | ١٦٩ | ٣٢٢٣٤٢,٠٨" | ٣٠٥٢٣٧,٠١" |
| ١٣٧ | ٣٢٢٣٠٥,٨٩" | ٣٠٤٨٥٢,٠٦" | ١٧٠ | ٣٢٢٣٤٢,٦٤" | ٣٠٥٢٤٦,٨٩" |
| ١٣٨ | ٣٢٢٣٠٥,٧٠" | ٣٠٤٨٥٣,٠٨" | ١٧١ | ٣٢٢٣٤٢,٧٤" | ٣٠٥٢٤٧,٠٠" |
| ١٣٩ | ٣٢٢٣٠٥,٩٠" | ٣٠٤٨٥٣,٢٨" | ١٧٢ | ٣٢٢٣٤٢,٢٨" | ٣٠٥٢٤٧,٠٦" |
| ١٤٠ | ٣٢٢٣٠١,٦٧" | ٣٠٤٨٥٣,٥١" | ١٧٣ | ٣٢٢٣٤٢,٩٢" | ٣٠٥٢٥٠,١٤" |
| ١٤١ | ٣٢٢٣٠٨,٩٥" | ٣٠٤٨٥٠,٢٣" | المساحة | ٢٣٨٧٥٢١٤٦ م٢ | ٨٠٦٣٩,٢٧ فدان تقريبا |

تم حساب المساحات بنظام UTM ZONE ٣٦



١٦
١٧٢



١٧
١٧٤

كشف احداثيات قطعة ارض ناحية محافظة الإسماعيلية لصالح جهاز مشروعات الخدمة الوطنية
 بنظام WGS 84 (د)

| المسجل | POINT_X | POINT_Y | المسجل | POINT_X | POINT_Y |
|--------|--------------|--------------|--------|--------------|--------------|
| ١ | ٢٢°٢٢'١٧,٠١" | ٣٠°٢٧'٢٠,٧٥" | ٥١ | ٢٢°٢٢'٢٦,٧١" | ٣٠°٢٥'١٤,٥٠" |
| ٢ | ٢٢°٢٢'١٨,٦٧" | ٣٠°٢٧'٢٩,١٦" | ٥٢ | ٢٢°٢٢'٢٥,٦٢" | ٣٠°٢٥'١٨,٠٦" |
| ٣ | ٢٢°٢٢'٢٢,١٥" | ٣٠°٢٧'٢٤,٥٤" | ٥٣ | ٢٢°٢٢'٢٤,٢٦" | ٣٠°٢٥'٢٢,٥٣" |
| ٤ | ٢٢°٢٢'٢٠,٥٣" | ٣٠°٢٧'٢٣,٧٤" | ٥٤ | ٢٢°٢٢'٢٢,٦٦" | ٣٠°٢٥'٢٤,٣٧" |
| ٥ | ٢٢°٢٢'٢٤,٢٥" | ٣٠°٢٧'١٨,١٠" | ٥٥ | ٢٢°٢٢'٢٤,١٤" | ٣٠°٢٥'٢٤,٥٠" |
| ٦ | ٢٢°٢٢'٢٧,٤٨" | ٣٠°٢٧'١٣,٢٩" | ٥٦ | ٢٢°٢٢'٢٢,٢٧" | ٣٠°٢٥'٢٦,٣٥" |
| ٧ | ٢٢°٢٢'٣٢,٤٠" | ٣٠°٢٧'٠٦,٢٢" | ٥٧ | ٢٢°٢٢'٢٢,٠٥" | ٣٠°٢٥'٢٦,٢٤" |
| ٨ | ٢٢°٢٢'٣٧,٦١" | ٣٠°٢٦'٥٨,٦٩" | ٥٨ | ٢٢°٢٢'٢٢,٦٣" | ٣٠°٢٥'٢٧,٥٠" |
| ٩ | ٢٢°٢٢'٤٣,٧٢" | ٣٠°٢٦'٤٩,٥٢" | ٥٩ | ٢٢°٢٢'١٩,٨٤" | ٣٠°٢٥'٣٢,٩٠" |
| ١٠ | ٢٢°٢٢'٤٩,٩٠" | ٣٠°٢٦'٤١,٨٣" | ٦٠ | ٢٢°٢٢'١٧,٦٣" | ٣٠°٢٥'٣٧,٢٧" |
| ١١ | ٢٢°٢٢'٥٠,٠٧" | ٣٠°٢٦'٤٠,٢٩" | ٦١ | ٢٢°٢٢'١٦,٤٩" | ٣٠°٢٥'٣٩,٥٥" |
| ١٢ | ٢٢°٢٢'٥٢,٨٥" | ٣٠°٢٦'٣٤,٨٤" | ٦٢ | ٢٢°٢٢'١٤,٨١" | ٣٠°٢٥'٤٢,٦٤" |
| ١٣ | ٢٢°٢٢'٥٢,٢٧" | ٣٠°٢٦'٠١,٥٨" | ٦٣ | ٢٢°٢٢'١٢,٤٨" | ٣٠°٢٥'٤٥,٢٠" |
| ١٤ | ٢٢°٢٢'٥٢,٩١" | ٣٠°٢٥'٤٤,٠٤" | ٦٤ | ٢٢°٢٢'١٣,٩٢" | ٣٠°٢٥'٤٥,٤٤" |
| ١٥ | ٢٢°٢٢'٥٢,٥٨" | ٣٠°٢٥'٢٢,١٨" | ٦٥ | ٢٢°٢٢'١٢,٢٦" | ٣٠°٢٥'٤٦,٥٠" |
| ١٦ | ٢٢°٢٢'٥٢,٩١" | ٣٠°٢٥'٠٦,١٤" | ٦٦ | ٢٢°٢٢'١٢,٩٠" | ٣٠°٢٥'٤٦,٣٩" |
| ١٧ | ٢٢°٢٢'٥٢,٢٦" | ٣٠°٢٤'٤٨,٤١" | ٦٧ | ٢٢°٢٢'١٢,٧٧" | ٣٠°٢٥'٤٦,٦٨" |
| ١٨ | ٢٢°٢٢'٥٢,٢٦" | ٣٠°٢٤'٢٧,٥٦" | ٦٨ | ٢٢°٢٢'١٠,٦٤" | ٣٠°٢٥'٥٠,٠٨" |
| ١٩ | ٢٢°٢٢'٥٥,٨٣" | ٣٠°٢٤'٢١,٢٤" | ٦٩ | ٢٢°٢٢'٠٩,١٥" | ٣٠°٢٥'٥٢,٨٧" |
| ٢٠ | ٢٢°٢٢'٤٥,٦٥" | ٣٠°٢٤'٢٢,١٠" | ٧٠ | ٢٢°٢٢'٠٧,٩٦" | ٣٠°٢٥'٥٥,٩٨" |
| ٢١ | ٢٢°٢٢'٤٤,٩٣" | ٣٠°٢٤'٢٢,٨٧" | ٧١ | ٢٢°٢٢'٠٥,٥٠" | ٣٠°٢٦'٠١,٠٥" |
| ٢٢ | ٢٢°٢٢'٤٤,٣١" | ٣٠°٢٤'٢٤,٥٣" | ٧٢ | ٢٢°٢٢'٠٥,٩٥" | ٣٠°٢٦'٠١,٢٤" |
| ٢٣ | ٢٢°٢٢'٤٣,١٩" | ٣٠°٢٤'٢٤,٠٠" | ٧٣ | ٢٢°٢٢'٠٥,٤٢" | ٣٠°٢٦'٠٢,٥٧" |
| ٢٤ | ٢٢°٢٢'٤٣,٩١" | ٣٠°٢٤'٢٤,٧٤" | ٧٤ | ٢٢°٢٢'٠٤,٨٧" | ٣٠°٢٦'٠٢,٤٤" |
| ٢٥ | ٢٢°٢٢'٤٣,٥١" | ٣٠°٢٤'٢٤,٩٤" | ٧٥ | ٢٢°٢٢'٠٤,٢٣" | ٣٠°٢٦'٠٢,٧٩" |
| ٢٦ | ٢٢°٢٢'٤٢,٩٢" | ٣٠°٢٤'٢٦,٢٦" | ٧٦ | ٢٢°٢٢'٠٣,٢٨" | ٣٠°٢٦'٠٣,٠٦" |
| ٢٧ | ٢٢°٢٢'٤٢,٥٠" | ٣٠°٢٤'٢٦,٢٨" | ٧٧ | ٢٢°٢٢'٠٣,٧٣" | ٣٠°٢٦'٠٣,٢٨" |
| ٢٨ | ٢٢°٢٢'٤٢,١٦" | ٣٠°٢٤'٢٧,٢٤" | ٧٨ | ٢٢°٢٢'٠٣,٨٢" | ٣٠°٢٦'٠٣,١٩" |
| ٢٩ | ٢٢°٢٢'٤٢,٨٥" | ٣٠°٢٤'٢٧,٢٩" | ٧٩ | ٢٢°٢٢'٠٣,٢٩" | ٣٠°٢٦'٠٣,٢٩" |
| ٣٠ | ٢٢°٢٢'٣٩,٦٦" | ٣٠°٢٤'٢٥,٢١" | ٨٠ | ٢٢°٢٢'٠٣,٢٧" | ٣٠°٢٦'٠٣,٣٧" |
| ٣١ | ٢٢°٢٢'٣٧,٩٩" | ٣٠°٢٤'٤٠,٦٠" | ٨١ | ٢٢°٢٢'٠٣,٢٢" | ٣٠°٢٦'٠٣,٢٢" |
| ٣٢ | ٢٢°٢٢'٣٨,٥٠" | ٣٠°٢٤'٤٠,٧٧" | ٨٢ | ٢٢°٢٢'٠٣,٥٨" | ٣٠°٢٦'٠٣,٥٨" |
| ٣٣ | ٢٢°٢٢'٣٧,٩٥" | ٣٠°٢٤'٤٣,٢٤" | ٨٣ | ٢٢°٢٢'٠٣,٥٧" | ٣٠°٢٦'٠٣,٥٧" |
| ٣٤ | ٢٢°٢٢'٣٧,٤٠" | ٣٠°٢٤'٤٣,١٤" | ٨٤ | ٢٢°٢٢'٠٣,٢٩" | ٣٠°٢٦'٠٣,١٨" |
| ٣٥ | ٢٢°٢٢'٣٦,٧٥" | ٣٠°٢٤'٤٤,٢٧" | ٨٥ | ٢٢°٢٢'٠٣,٢٥" | ٣٠°٢٦'٠٣,٢٥" |
| ٣٦ | ٢٢°٢٢'٣٥,١٣" | ٣٠°٢٤'٤٩,٥٧" | ٨٦ | ٢٢°٢٢'٠٣,٦٨" | ٣٠°٢٦'٠٣,٢٢" |
| ٣٧ | ٢٢°٢٢'٣٥,٥٨" | ٣٠°٢٤'٤٩,٦٦" | ٨٧ | ٢٢°٢٢'٠٣,٢٨" | ٣٠°٢٦'٠٣,٢٨" |
| ٣٨ | ٢٢°٢٢'٣٥,٢٠" | ٣٠°٢٤'٥٠,٩٨" | ٨٨ | ٢٢°٢٢'٠٣,٤٦" | ٣٠°٢٦'٠٣,٤٦" |
| ٣٩ | ٢٢°٢٢'٣٤,٥٥" | ٣٠°٢٤'٥٠,٩٠" | ٨٩ | ٢٢°٢٢'٠٣,٩٣" | ٣٠°٢٦'٠٣,٩٣" |
| ٤٠ | ٢٢°٢٢'٣٤,٠٢" | ٣٠°٢٤'٥٢,٥٩" | ٩٠ | ٢٢°٢٢'٠٣,٨٨" | ٣٠°٢٦'٠٣,٨٨" |
| ٤١ | ٢٢°٢٢'٣٢,٢٢" | ٣٠°٢٤'٥٧,٧٣" | ٩١ | ٢٢°٢٢'٠٣,١٤" | ٣٠°٢٦'٠٣,١٤" |
| ٤٢ | ٢٢°٢٢'٣١,٢١" | ٣٠°٢٥'٠١,٢٠" | ٩٢ | ٢٢°٢٢'٠٣,٤٦" | ٣٠°٢٦'٠٣,٤٦" |
| ٤٣ | ٢٢°٢٢'٣٠,٢٩" | ٣٠°٢٥'٠١,٢٠" | ٩٣ | ٢٢°٢٢'٠٣,٧٣" | ٣٠°٢٦'٠٣,٧٣" |
| ٤٤ | ٢٢°٢٢'٢٩,٥٣" | ٣٠°٢٥'٠٦,٨٧" | ٩٤ | ٢٢°٢٢'٠٣,٤٦" | ٣٠°٢٦'٠٣,٤٦" |
| ٤٥ | ٢٢°٢٢'٢٩,٨٥" | ٣٠°٢٥'٠٦,٩٢" | ٩٥ | ٢٢°٢٢'٠٣,٢٨" | ٣٠°٢٦'٠٣,٢٨" |
| ٤٦ | ٢٢°٢٢'٢٩,٢٨" | ٣٠°٢٥'٠٨,٢٣" | ٩٦ | ٢٢°٢٢'٠٣,١٢" | ٣٠°٢٦'٠٣,١٢" |
| ٤٧ | ٢٢°٢٢'٢٨,٨٦" | ٣٠°٢٥'٠٨,٢٤" | ٩٧ | ٢٢°٢٢'٠٣,٢٥" | ٣٠°٢٦'٠٣,٢٥" |
| ٤٨ | ٢٢°٢٢'٢٨,٥٣" | ٣٠°٢٥'٠٩,٢١" | ٩٨ | ٢٢°٢٢'٠٣,٧٦" | ٣٠°٢٦'٠٣,٧٦" |
| ٤٩ | ٢٢°٢٢'٢٧,٩٥" | ٣٠°٢٥'١١,٠١" | ٩٩ | ٢٢°٢٢'٠٣,٥٢" | ٣٠°٢٦'٠٣,٥٢" |
| ٥٠ | ٢٢°٢٢'٢٧,٠٨" | ٣٠°٢٥'١٣,٦٣" | ١٠٠ | ٢٢°٢٢'٠٣,٩٤" | ٣٠°٢٦'٠٣,٩٤" |

١٨
١٧١

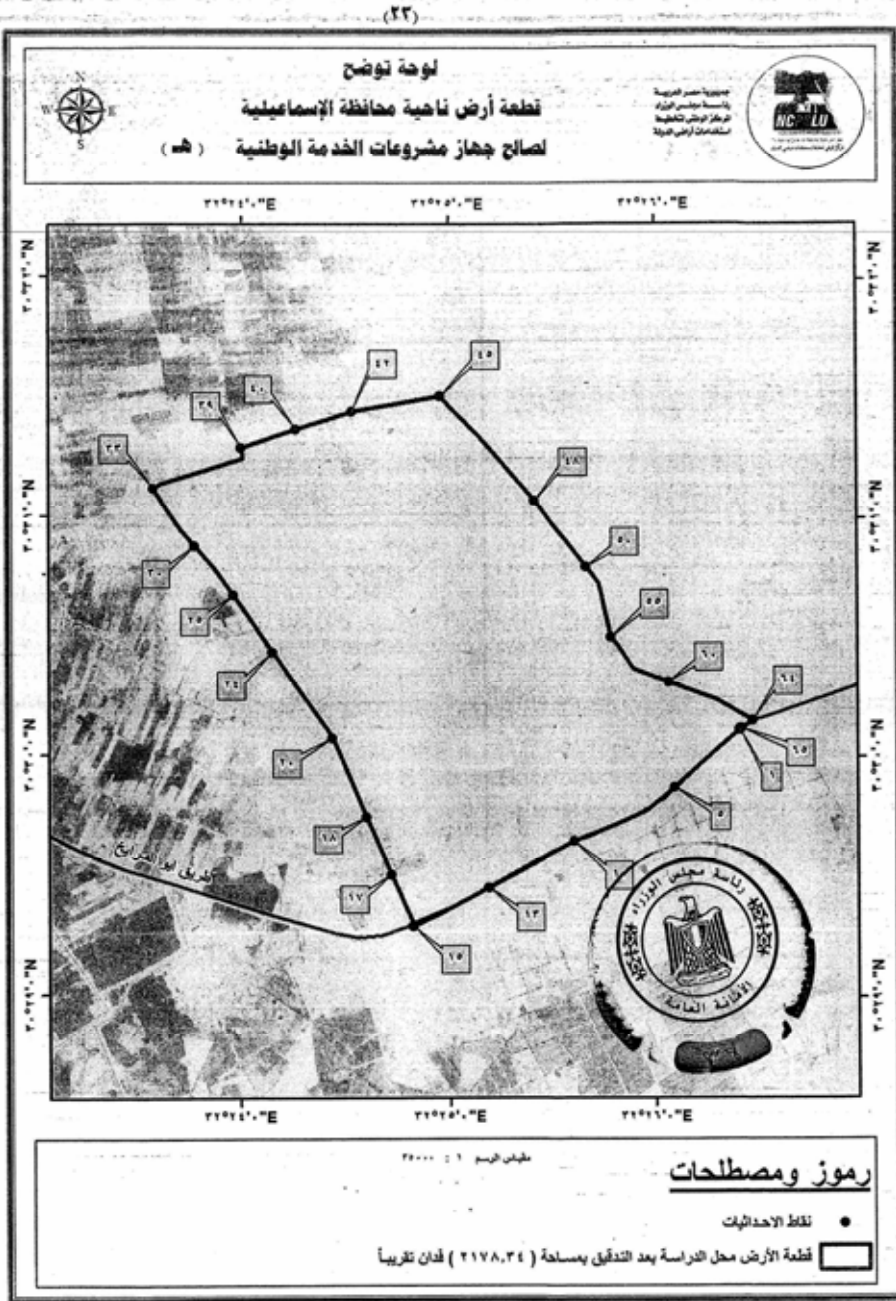


كشف احداثيات قطعة ارض ناحية محافظة الإسماعيلية لصالح جهاز مشروعات الخدمة الوطنية
بنظام WGS 84 (د)

| POINT_Y | POINT_X | المسلسل | POINT_Y | POINT_X | المسلسل |
|------------------------------------|--------------|---------|--------------|--------------|---------|
| ٣٠°٢٨'٧,٣٩" | ٣٢°٢١'٤٧,٢٥" | ١٣٠ | ٣٠°٢٦'٤٩,٢٥" | ٣٢°٢٢'٠٧,٧٥" | ١٠١ |
| ٣٠°٢٨'١٦,٨١" | ٣٢°٢١'٤٠,٢١" | ١٣١ | ٣٠°٢٧'٠٣,٢٣" | ٣٢°٢٢'٠٦,٧٧" | ١٠٢ |
| ٣٠°٢٨'١٧,٥٢" | ٣٢°٢١'٥٥,٢٤" | ١٣٢ | ٣٠°٢٧'٠٣,٥٩" | ٣٢°٢٢'٠٧,٤٨" | ١٠٣ |
| ٣٠°٢٨'١٦,٧٣" | ٣٢°٢١'٤٥,٨٧" | ١٣٣ | ٣٠°٢٧'١٤,١٦" | ٣٢°٢٢'٠٦,٦٤" | ١٠٤ |
| ٣٠°٢٨'١٧,١٠" | ٣٢°٢١'٤٧,٤٦" | ١٣٤ | ٣٠°٢٧'١٥,٧٠" | ٣٢°٢٢'٠٥,٨٦" | ١٠٥ |
| ٣٠°٢٨'١٧,٥١" | ٣٢°٢١'٤٧,٣٣" | ١٣٥ | ٣٠°٢٧'١٦,٧٢" | ٣٢°٢٢'٠٣,٣٥" | ١٠٦ |
| ٣٠°٢٨'١٨,٥٦" | ٣٢°٢١'٥٥,٦٨" | ١٣٦ | ٣٠°٢٧'١٨,٥٦" | ٣٢°٢٢'٠٠,٤٨" | ١٠٧ |
| ٣٠°٢٨'١٧,١٥" | ٣٢°٢١'٥٥,٩٩" | ١٣٧ | ٣٠°٢٧'١٨,٩٦" | ٣٢°٢١'٥٨,١٠" | ١٠٨ |
| ٣٠°٢٨'٠٩,٥٢" | ٣٢°٢١'٥٨,٠٢" | ١٣٨ | ٣٠°٢٧'١٩,٥٢" | ٣٢°٢١'٥٥,٤٢" | ١٠٩ |
| ٣٠°٢٨'٠٩,١٢" | ٣٢°٢١'٥٠,٣٤" | ١٣٩ | ٣٠°٢٧'٢٠,١٠" | ٣٢°٢١'٤٨,٦٣" | ١١٠ |
| ٣٠°٢٨'٠٦,٥٨" | ٣٢°٢١'٥١,٩٢" | ١٤٠ | ٣٠°٢٧'٢٠,٧٠" | ٣٢°٢١'٤٤,١٦" | ١١١ |
| ٣٠°٢٨'٠٢,٢١" | ٣٢°٢١'٥٤,٥٥" | ١٤١ | ٣٠°٢٧'٢٠,٣٣" | ٣٢°٢١'٤٢,٩٧" | ١١٢ |
| ٣٠°٢٧'٥٩,١٦" | ٣٢°٢١'٥٦,١٢" | ١٤٢ | ٣٠°٢٧'٢٠,٣٢" | ٣٢°٢١'٤٠,٣٥" | ١١٣ |
| ٣٠°٢٧'٥٦,٧٦" | ٣٢°٢١'٥٧,٧٦" | ١٤٣ | ٣٠°٢٧'٢٨,٦٧" | ٣٢°٢١'٣٩,٨٨" | ١١٤ |
| ٣٠°٢٧'٥٤,٣٠" | ٣٢°٢١'٥٩,٤٥" | ١٤٤ | ٣٠°٢٧'٢٧,٩٩" | ٣٢°٢١'٤٧,٠٣" | ١١٥ |
| ٣٠°٢٧'٥١,٩٠" | ٣٢°٢٢'٠١,٤٣" | ١٤٥ | ٣٠°٢٧'٢٧,٥٩" | ٣٢°٢١'٥٠,١٨" | ١١٦ |
| ٣٠°٢٧'٤٨,٧٨" | ٣٢°٢٢'٠٣,٧١" | ١٤٦ | ٣٠°٢٧'٢٧,٨٠" | ٣٢°٢١'٥١,٩١" | ١١٧ |
| ٣٠°٢٧'٤٧,٢٧" | ٣٢°٢٢'٠٤,٨٣" | ١٤٧ | ٣٠°٢٧'٢٨,٢٣" | ٣٢°٢١'٥٤,١١" | ١١٨ |
| ٣٠°٢٧'٤٦,٧٧" | ٣٢°٢٢'٠٣,٨٨" | ١٤٨ | ٣٠°٢٧'٢٧,٦١" | ٣٢°٢١'٥٦,٥٣" | ١١٩ |
| ٣٠°٢٧'٤٦,١٠" | ٣٢°٢٢'٠٤,٢٨" | ١٤٩ | ٣٠°٢٧'٢٣,٦١" | ٣٢°٢١'٥٨,٥٤" | ١٢٠ |
| ٣٠°٢٧'٤٥,٥٦" | ٣٢°٢٢'٠٢,٦٠" | ١٥٠ | ٣٠°٢٧'٢٦,٦١" | ٣٢°٢١'٥٩,٥٩" | ١٢١ |
| ٣٠°٢٧'٤٤,٩٦" | ٣٢°٢٢'٠٢,٧٤" | ١٥١ | ٣٠°٢٧'٤٤,١٥" | ٣٢°٢٢'٠١,٣٩" | ١٢٢ |
| ٣٠°٢٧'٤٥,٠٥" | ٣٢°٢٢'٠٣,٣٩" | ١٥٢ | ٣٠°٢٧'٤٦,٥٧" | ٣٢°٢٢'٠١,٧٩" | ١٢٣ |
| ٣٠°٢٧'٤٥,٤٠" | ٣٢°٢٢'٠٤,٥٠" | ١٥٣ | ٣٠°٢٧'٤٩,٦١" | ٣٢°٢٢'٠٠,٠٤" | ١٢٤ |
| ٣٠°٢٧'٤٥,٦٤" | ٣٢°٢٢'٠٥,٣١" | ١٥٤ | ٣٠°٢٧'٥٤,٧٤" | ٣٢°٢١'٥٦,٠٣" | ١٢٥ |
| ٣٠°٢٧'٤٦,٠٤" | ٣٢°٢٢'٠٦,٧٤" | ١٥٥ | ٣٠°٢٧'٥٩,٤٢" | ٣٢°٢١'٥٢,٩٥" | ١٢٦ |
| ٣٠°٢٧'٤٢,٧٤" | ٣٢°٢٢'٠٨,١٠" | ١٥٦ | ٣٠°٢٨'٠١,٢٧" | ٣٢°٢١'٥٢,١٧" | ١٢٧ |
| ٣٠°٢٧'٤٠,٣٨" | ٣٢°٢٢'٠٩,٧١" | ١٥٧ | ٣٠°٢٨'٠٣,١٢" | ٣٢°٢١'٥٠,٥٥" | ١٢٨ |
| ٣٠°٢٧'٣٦,٢٧" | ٣٢°٢٢'١٢,٢٦" | ١٥٨ | ٣٠°٢٨'٠٣,٦٨" | ٣٢°٢١'٤٩,٢٤" | ١٢٩ |
| ٥٤٨,٠٥ فدان تقريبا | | ٢٢٠٢٢٠٥ | المساحة | | |
| تم حساب المساحات بنظام UTM ZONE ٣٦ | | | | | |



١٩ / ١٧١



١٧١

كشف احداثيات قطعة ارض ناحية محافظة الإسماعيلية لصالح جهاز مشروعات الخدمة الوطنية
بنظام WGS 84 (هـ)

| المسلسل | POINT_X | POINT_Y | المسلسل | POINT_X | POINT_Y |
|---------|--------------|---------------------|---------|--------------|--------------|
| ١ | ٢٢°٢٦'٢٤,٤٣" | ٣٠°٣٠'٠٦,٩٣" | ٢٣ | ٢٢°٢٣'٣٤,٥٨" | ٣٠°٣١'٠٦,٩٣" |
| ٢ | ٢٢°٢٦'٢١,٢٠" | ٣٠°٣٠'٠٤,٤٣" | ٢٤ | ٢٢°٢٣'٣٦,٧١" | ٣٠°٣١'٠٨,١٠" |
| ٣ | ٢٢°٢٦'١٣,٦٥" | ٣٠°٢٩'٥٨,٥٥" | ٢٥ | ٢٢°٢٣'٤٢,٤٠" | ٣٠°٣١'٠٩,٩٠" |
| ٤ | ٢٢°٢٦'٠٦,٤٣" | ٣٠°٢٩'٥٣,٠٠" | ٢٦ | ٢٢°٢٣'٥٠,٠٨" | ٣٠°٣١'١١,٧١" |
| ٥ | ٢٢°٢٦'٠٥,٥٥" | ٣٠°٢٩'٥٢,٣٣" | ٢٧ | ٢٢°٢٣'٥٠,٧٤" | ٣٠°٣١'١١,٨٨" |
| ٦ | ٢٢°٢٥'٥٧,٨٤" | ٣٠°٢٩'٤٦,٧٩" | ٢٨ | ٢٢°٢٤'٠٠,٥٠" | ٣٠°٣١'١٤,٥٣" |
| ٧ | ٢٢°٢٥'٥٢,١٣" | ٣٠°٢٩'٤٤,٣٥" | ٢٩ | ٢٢°٢٤'٠٠,١٣" | ٣٠°٣١'١٧,٣٣" |
| ٨ | ٢٢°٢٥'٤٣,٠٦" | ٣٠°٢٩'٤١,٠٠" | ٤٠ | ٢٢°٢٤'١٥,٨٣" | ٣٠°٣١'٢١,٨٩" |
| ٩ | ٢٢°٢٥'٤١,٦٨" | ٣٠°٢٩'٤٠,٦٠" | ٤١ | ٢٢°٢٤'٢٥,٢٠" | ٣٠°٣١'٢٤,٥٣" |
| ١٠ | ٢٢°٢٥'٣٦,٣٣" | ٣٠°٢٩'٣٨,٨٣" | ٤٢ | ٢٢°٢٤'٣٢,٠٦" | ٣٠°٣١'٢٦,٤٤" |
| ١١ | ٢٢°٢٥'٣٣,٩٣" | ٣٠°٢٩'٣٧,٧٣" | ٤٣ | ٢٢°٢٤'٤١,٥٧" | ٣٠°٣١'٢٩,٤٣" |
| ١٢ | ٢٢°٢٥'٢٩,٤٥" | ٣٠°٢٩'٣٥,٦١" | ٤٤ | ٢٢°٢٤'٥٧,٤٣" | ٣٠°٣١'٣٠,٣٣" |
| ١٣ | ٢٢°٢٥'١١,٣٩" | ٣٠°٢٩'٣٧,١٩" | ٤٥ | ٢٢°٢٤'٥٩,٥٣" | ٣٠°٣١'٣٨,٣٤" |
| ١٤ | ٢٢°٢٤'٥٧,٢٩" | ٣٠°٢٩'٣٠,٦٠" | ٤٦ | ٢٢°٢٥'٠١,٠٢" | ٣٠°٣١'٣٦,٩٠" |
| ١٥ | ٢٢°٢٤'٤٩,٦٦" | ٣٠°٢٩'٢٧,٤٧" | ٤٧ | ٢٢°٢٥'٠٩,٤٠" | ٣٠°٣١'٣٩,٤٣" |
| ١٦ | ٢٢°٢٤'٤٩,٢٠" | ٣٠°٢٩'١٨,٩٨" | ٤٨ | ٢٢°٢٥'٢٤,٥٨" | ٣٠°٣١'٤١,٠٠" |
| ١٧ | ٢٢°٢٤'٤٣,٤١" | ٣٠°٢٩'٣٠,٠٠" | ٤٩ | ٢٢°٢٥'٣٣,٩٣" | ٣٠°٣١'٥٣,٩٣" |
| ١٨ | ٢٢°٢٤'٣٦,١٨" | ٣٠°٢٩'٤٤,٧٤" | ٥٠ | ٢٢°٢٥'٣٩,٧٧" | ٣٠°٣١'٤٧,٥٨" |
| ١٩ | ٢٢°٢٤'٣٧,٣٤" | ٣٠°٢٩'٠٢,٤٤" | ٥١ | ٢٢°٢٥'٤٣,٤٧" | ٣٠°٣١'٤٣,٤٧" |
| ٢٠ | ٢٢°٢٤'٣٦,٢٩" | ٣٠°٢٩'٠٤,٤٣" | ٥٢ | ٢٢°٢٥'٤٤,٤٩" | ٣٠°٣١'٣٩,٥٩" |
| ٢١ | ٢٢°٢٤'٢٤,٦٩" | ٣٠°٢٩'٠٦,٧٣" | ٥٣ | ٢٢°٢٥'٤٤,٥٥" | ٣٠°٣١'٣٩,٣٥" |
| ٢٢ | ٢٢°٢٤'١٥,٤١" | ٣٠°٢٩'١٨,٠٣" | ٥٤ | ٢٢°٢٥'٤٥,٢٤" | ٣٠°٣١'٣٦,٧٣" |
| ٢٣ | ٢٢°٢٤'١٠,١٤" | ٣٠°٢٩'٢٤,٤٩" | ٥٥ | ٢٢°٢٥'٤٧,٠٢" | ٣٠°٣١'٢٩,٩٩" |
| ٢٤ | ٢٢°٢٤'٠٨,٩٣" | ٣٠°٢٩'٣٥,٩٧" | ٥٦ | ٢٢°٢٥'٤٨,٥٤" | ٣٠°٣١'٢٨,٢١" |
| ٢٥ | ٢٢°٢٣'٥٧,٧٩" | ٣٠°٢٩'٤٠,٣١" | ٥٧ | ٢٢°٢٥'٥٣,٨٣" | ٣٠°٣١'٢٢,٠٣" |
| ٢٦ | ٢٢°٢٣'٥٧,٧٨" | ٣٠°٢٩'٤٠,٣٢" | ٥٨ | ٢٢°٢٥'٥٧,١٠" | ٣٠°٣١'٢٠,٨٤" |
| ٢٧ | ٢٢°٢٣'٥٧,٧٨" | ٣٠°٢٩'٤٠,٣٢" | ٥٩ | ٢٢°٢٥'٥٨,٣٣" | ٣٠°٣١'٢٠,٤٦" |
| ٢٨ | ٢٢°٢٣'٥٦,٦٠" | ٣٠°٢٩'٤١,٨٤" | ٦٠ | ٢٢°٢٦'٠٤,٠٠" | ٣٠°٣١'١٨,٧٠" |
| ٢٩ | ٢٢°٢٣'٥٢,١٦" | ٣٠°٢٩'٤٦,٩٥" | ٦١ | ٢٢°٢٦'١٤,٢٣" | ٣٠°٣١'١٥,٥٣" |
| ٣٠ | ٢٢°٢٣'٤٦,٥٥" | ٣٠°٢٩'٥٢,٥٤" | ٦٢ | ٢٢°٢٦'١٧,٨٨" | ٣٠°٣١'١٤,٤٠" |
| ٣١ | ٢٢°٢٣'٤٢,٣٣" | ٣٠°٢٩'٥٦,٧٥" | ٦٣ | ٢٢°٢٦'٢٣,٦٢" | ٣٠°٣١'١١,٤٤" |
| ٣٢ | ٢٢°٢٣'٣٦,٩١" | ٣٠°٢٩'٠٢,٦٠" | ٦٤ | ٢٢°٢٦'٢٧,٩٨" | ٣٠°٣١'٠٩,١٨" |
| المساحة | ٢م ٩١٥.٨٥٢ | ٢١٧٨,٣٤ فدان تقريبا | ٦٥ | ٢٢°٢٦'٢٤,٨٩" | ٣٠°٣١'٠٧,٢٣" |

تم حساب المساحات بنظام UTM ZONE ٣٦



٢١
١٢١




٢
٥١

(١٠)

| كشف إحداثيات وصلة سفاجا شمال الطريق بنظام WGS ٨٤ (أ) | | | |
|--|-------------------|------------|---------|
| X | Y | رقم النقطة | المسلسل |
| ٢٣° ٣٥' ٧,٣٦٥" E | ٢٦° ٤٢' ٤٧,٨٠٠" N | ٢ | ١ |
| ٢٣° ٣٣' ٤٦,٩١٣" E | ٢٦° ٤٤' ٢٢,٦٣٧" N | ١٦٥ | ٢ |
| ٢٣° ٣٢' ١١,٩٢٤" E | ٢٦° ٤٤' ٥٢,٢٧٦" N | ٣-٨ | ٣ |
| ٢٣° ٣٠' ٢٧,٨٣٦" E | ٢٦° ٤٦' ١٨,٩٢٣" N | ٥٠٣ | ٤ |
| ٢٣° ٣٠' ٣١,٧٨٤" E | ٢٦° ٤٦' ٢٢,٢٧٣" N | ٥٠٤ | ٥ |
| ٢٣° ٣٢' ١٢,٩٧٠" E | ٢٦° ٤٤' ٥٧,٤١١" N | ٦٦٢ | ٦ |
| ٢٣° ٣٣' ٤٦,٣٣٠" E | ٢٦° ٤٤' ٢٨,٥٧٩" N | ٧٧٥ | ٧ |
| ٢٣° ٣٥' ١٠,٥٩٧" E | ٢٦° ٤٢' ٥٢,٦٥٦" N | ٩٢١ | ٨ |
| ٢٣° ٢١' ٣٤,٩٧٠" E | ٢٦° ٤٥' ١٦,٧١٧" N | ١١٩٣ | ٩ |
| ٢٣° ١٦' ٥٥,٠٦٦" E | ٢٦° ٤٢' ٥٥,٦٩٣" N | ١٧٠٢ | ١٠ |
| ٢٣° ٩' ١,٦٧٧" E | ٢٦° ٤٠' ٤١,٠١٥" N | ٢٤٩٠ | ١١ |
| ٢٣° ٥' ٤٩,٥٨٤" E | ٢٦° ٤١' ٤٥,٣٠٧" N | ٢٧٧٢ | ١٢ |
| ٢٣° ٥٥' ٥٧,٩٨٧" E | ٢٦° ٤٤' ٢٥,٥٧٣" N | ٣٤٨٤ | ١٣ |
| ٢٣° ٥٦' ٧,٥١٨" E | ٢٦° ٤٤' ٣٢,٢٠٤" N | ٣٤٨٥ | ١٤ |
| ٢٣° ٥٠' ٥٣,٠٦٠" E | ٢٦° ٤١' ٤٩,٠٥٢" N | ٤١٨١ | ١٥ |
| ٢٣° ٩' ١,٦٣٣" E | ٢٦° ٤٠' ٤٥,٨٩٣" N | ٤٤١٩ | ١٦ |
| ٢٣° ١٦' ٥٣,٦٩٩" E | ٢٦° ٤٣' ٠,٤٤٨" N | ٥٠٣٥ | ١٧ |
| ٢٣° ٢١' ٣٠,٣٧٨" E | ٢٦° ٤٥' ١٩,٣٢٣" N | ٥٤١٥ | ١٨ |
| ٢٣° ٢٦' ١٧,٨٢١" E | ٢٦° ٤٨' ١٥,٣٥٣" N | ٥٨٢٤ | ١٩ |
| ٢٣° ٢٦' ٢٢,٦٩٠" E | ٢٦° ٤٨' ١٢,٣١١" N | ٥٨٢٥ | ٢٠ |
| ٢٤٦١,١٦ فدان تقريباً | ٢م ١٠٢٣٨٩٠١ | المساحة | |
| الإحداثيات بالكامل لدى المركز الوطني لتخطيط استخدامات أراضي الدولة | | | |



٤
١٧٥



٥

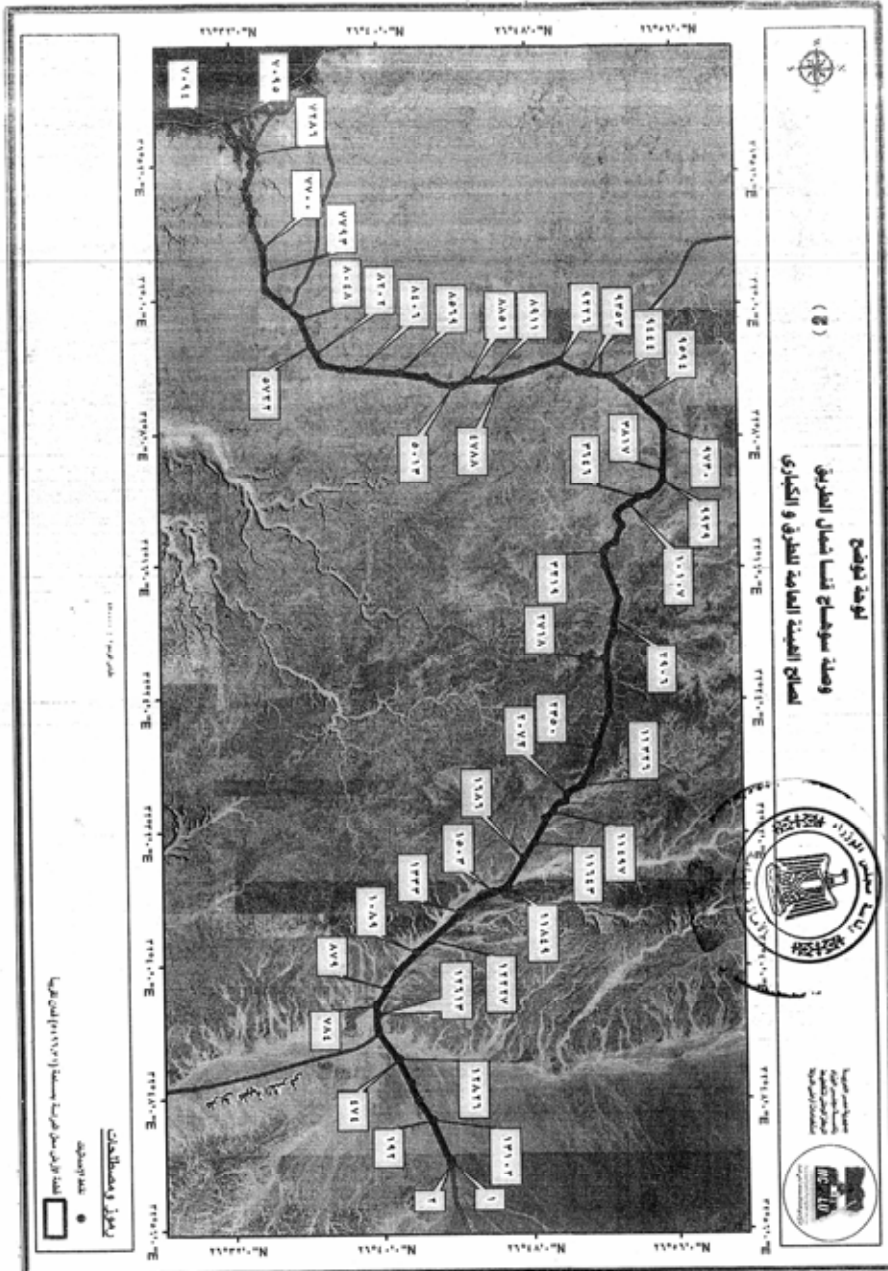
(١٢)

| كشف إحداثيات وصلة سفاجا جنوب الطريق بنظام WGS ٨٤ (ب) | | | |
|--|-------------------|------------|---------|
| X | Y | رقم النقطة | المسلسل |
| ٢٣°٣٥' ٠,١٧٦" E | ٢٦°٤٢' ٣٣,١١٧" N | ٢ | ١ |
| ٢٣° ٣٣' ٣٥,٦٦٣" E | ٢٦° ٤٤' ١٣,٤٣٦" N | ١٦٨ | ٢ |
| ٢٣° ٣٣' ٧,٨٢٠" E | ٢٦° ٤٤' ٣٩,٨٨٧" N | ٢٧٠ | ٣ |
| ٢٣° ٣٠' ١٧,٥٤٤" E | ٢٦° ٤٦' ١٠,١٩٢" N | ٤٣٣ | ٤ |
| ٢٣° ٣٠' ٢١,٤٩٣" E | ٢٦° ٤٦' ١٣,٥٤٢" N | ٤٣٤ | ٥ |
| ٢٣° ٣٢' ٨,٣٥١" E | ٢٦° ٤٤' ٤٥,١٠٤" N | ٦١٨ | ٦ |
| ٢٣° ٣٣' ٢٨,٦٦٤" E | ٢٦° ٤٤' ١٧,٧١٦" N | ٧٥٠ | ٧ |
| ٢٣° ٣٥' ٢,٦٨٣" E | ٢٦° ٤٢' ٣٩,١٦٢" N | ٩٦٥ | ٨ |
| ٢٣° ٢١' ٤٧,٣٤٧" E | ٢٦° ٤٥' ١٠,٤٧٢" N | ١١٧٨ | ٩ |
| ٢٣° ١٦' ٥٩,٦٧٨" E | ٢٦° ٤٢' ٤٢,٦٧٥" N | ١٥٦٠ | ١٠ |
| ٢٣° ٩' ٣,٦٢٧" E | ٢٦° ٤٠' ٢٨,١١٠" N | ٢١٧١ | ١١ |
| ٢٣° ٥' ٣٩,٥٠٨" E | ٢٦° ٤١' ٣٦,٣٢٧" N | ٢٤١٤ | ١٢ |
| ٢٣° ٥٥' ٢٥,٤٦٥" E | ٢٦° ٤٤' ٢,٩٤٦" N | ٣١٦٢ | ١٣ |
| ٢٣° ٥٥' ٣٩,٦٧٤" E | ٢٦° ٤٤' ١٢,٨٣٣" N | ٣١٦٣ | ١٤ |
| ٢٣° ٥' ٤٤,٥٩٦" E | ٢٦° ٤١' ٣٨,٨٥٥" N | ٣٩٥٨ | ١٥ |
| ٢٣° ٩' ٣,٨٠٤" E | ٢٦° ٤٠' ٣٣,٠٥٢" N | ٤٢١٤ | ١٦ |
| ٢٣° ١٦' ٥٦,٨٦١" E | ٢٦° ٤٢' ٤٧,٩٥٢" N | ٤٩٨٥ | ١٧ |
| ٢٣° ٢١' ٤٢,٦٧٩" E | ٢٦° ٤٥' ١٢,٩٩٦" N | ٥٤٧١ | ١٨ |
| ٢٣° ٢٦' ٣١,١٤٣" E | ٢٦° ٤٨' ٧,٠٢٩" N | ٥٩٩٧ | ١٩ |
| ٢٣° ٢٦' ٣٦,٧٠٨" E | ٢٦° ٤٨' ٣,٥٥٢" N | ٥٩٩٨ | ٢٠ |
| ٢٥١٢,٩٥ فدان تقريبا | ٢م ١.٥٥٦٤٩٥ | المساحة | |

الإحداثيات بالكامل لدى المركز الوطني لتخطيط استخدامات أراضي الدولة



٧٧٤



(١٣)

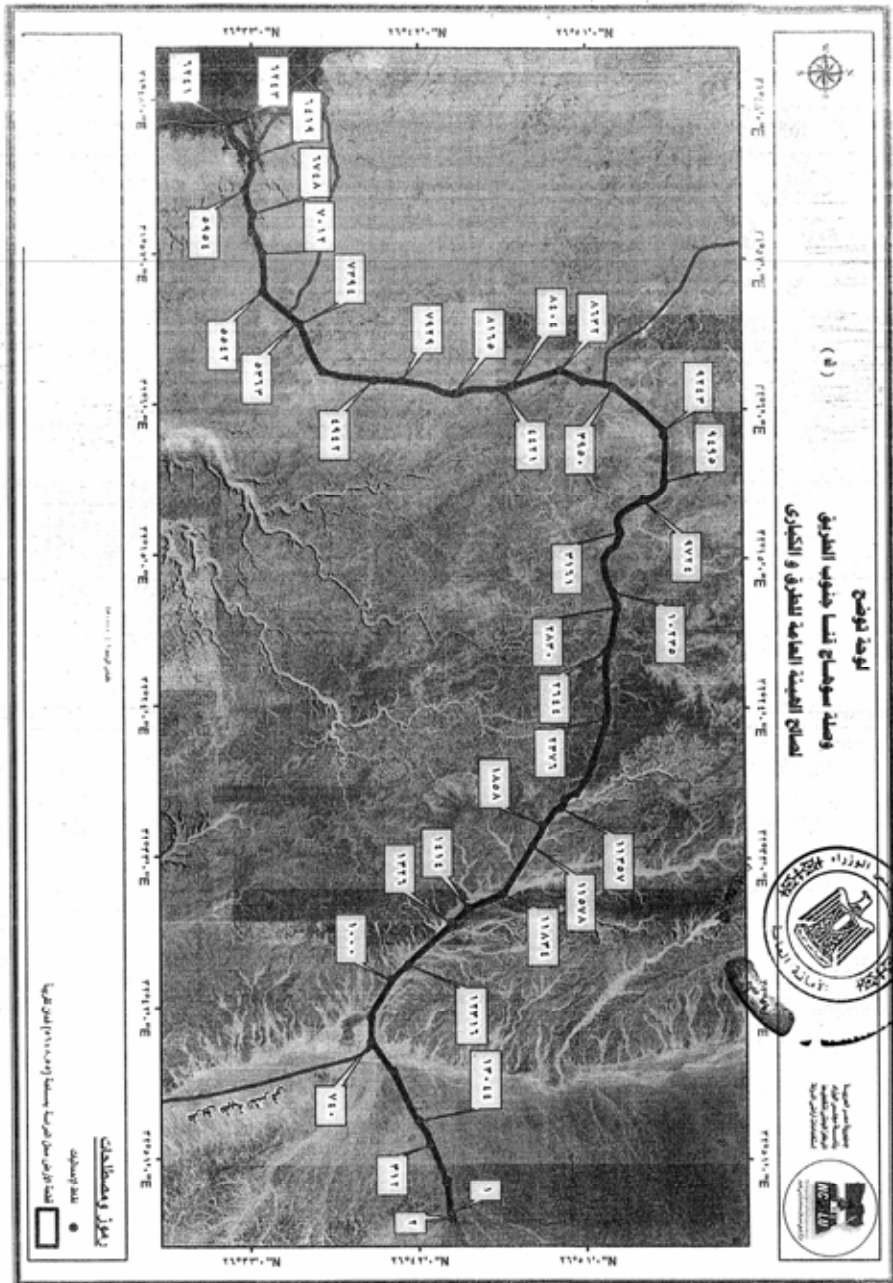
٢٧

(١٤)

| كشف إحداثيات وصلة سوهاج قنا شمال الطريق بنظام WGS ٨٤ (ج) | | | |
|--|-----------------|------------|---------|
| X | Y | رقم النقطة | المسلسل |
| ٣٢°٥١'٤٦,٩٩١" E | ٢٦°٤٣'٣٢,٠٩٢" N | ١ | ١ |
| ٣٢°٥١'٥٨,٧٣٣" E | ٢٦°٤٣'٣٢,٢٣١" N | ٢ | ٢ |
| ٣٢°٤٢'٢٤,٣٣٩" E | ٢٦°٣٩'٣٩,٢٣٩" N | ٧٨٨ | ٣ |
| ٣٢°٢٩'١٩,٠٥٨" E | ٢٦°٥٠'٣٥,٠٢٩" N | ٢١٦١ | ٤ |
| ٣٢°١٤'٢٣,٥٧٣" E | ٢٦°٥٢'٥٠,٣٥٢" N | ٣٣٢٨ | ٥ |
| ٣٢°٤'٣٠,٥٤٧" E | ٢٦°٥٢'٣٢,٧٥٢" N | ٤٢٨٩ | ٦ |
| ٣٢°٤'٤٤,١٦٩" E | ٢٦°٤٦'٣٢,٩٧٥" N | ٤٧٩٧ | ٧ |
| ٣٢°٣'٤٥,٣٢٨" E | ٢٦°٣٦'٥٧,٤٧٥" N | ٥٦٠٧ | ٨ |
| ٣١°٥٩'١٠,٢٢٦" E | ٢٦°٣٣'٥٣,٢٢١" N | ٦٠٧٠ | ٩ |
| ٣١°٤٩'١٢,٥٠٤" E | ٢٦°٣١'٥٦,٧٤٨" N | ٧٠٩٤ | ١٠ |
| ٣١°٤٩'١٢,٣٤٠" E | ٢٦°٣٢'١,٤٦٣" N | ٧٠٩٥ | ١١ |
| ٣١°٥٩'٩,٦٢٩" E | ٢٦°٣٣'٥٨,٢٢٩" N | ٧٨٦٠ | ١٢ |
| ٣٢°٣'٤٠,١٠٨" E | ٢٦°٣٦'٥٩,٢٨٤" N | ٨٢٤٨ | ١٣ |
| ٣٢°٤'٣٨,٦٧٢" E | ٢٦°٤٦'٣٣,٠٦٩" N | ٨٩٧٦ | ١٤ |
| ٣٢°٤'٢٥,٣٨٧" E | ٢٦°٥٢'٣٤,٢٨٨" N | ٩٤٣٨ | ١٥ |
| ٣٢°١٤'٢٢,٩٢١" E | ٢٦°٥٢'٥٦,٢٠٨" N | ١٠٢٩٠ | ١٦ |
| ٣٢°٢٩'٢٤,٥٩٥" E | ٢٦°٥٠'٣٥,٦٦٢" N | ١١٣٤٧ | ١٧ |
| ٣٢°٤٢'٢٣,٧٨٩" E | ٢٦°٣٩'٤٤,٧٣١" N | ١٢٥٧٢ | ١٨ |
| ٥٤٩٦,٣١ فدان تقريباً | ٢٣٠٨٩٠٧١ م٢ | المساحة | |
| الإحداثيات بالكامل لدى المركز الوطني لتخطيط استخدامات أراضي الدولة | | | |



٧٧٤



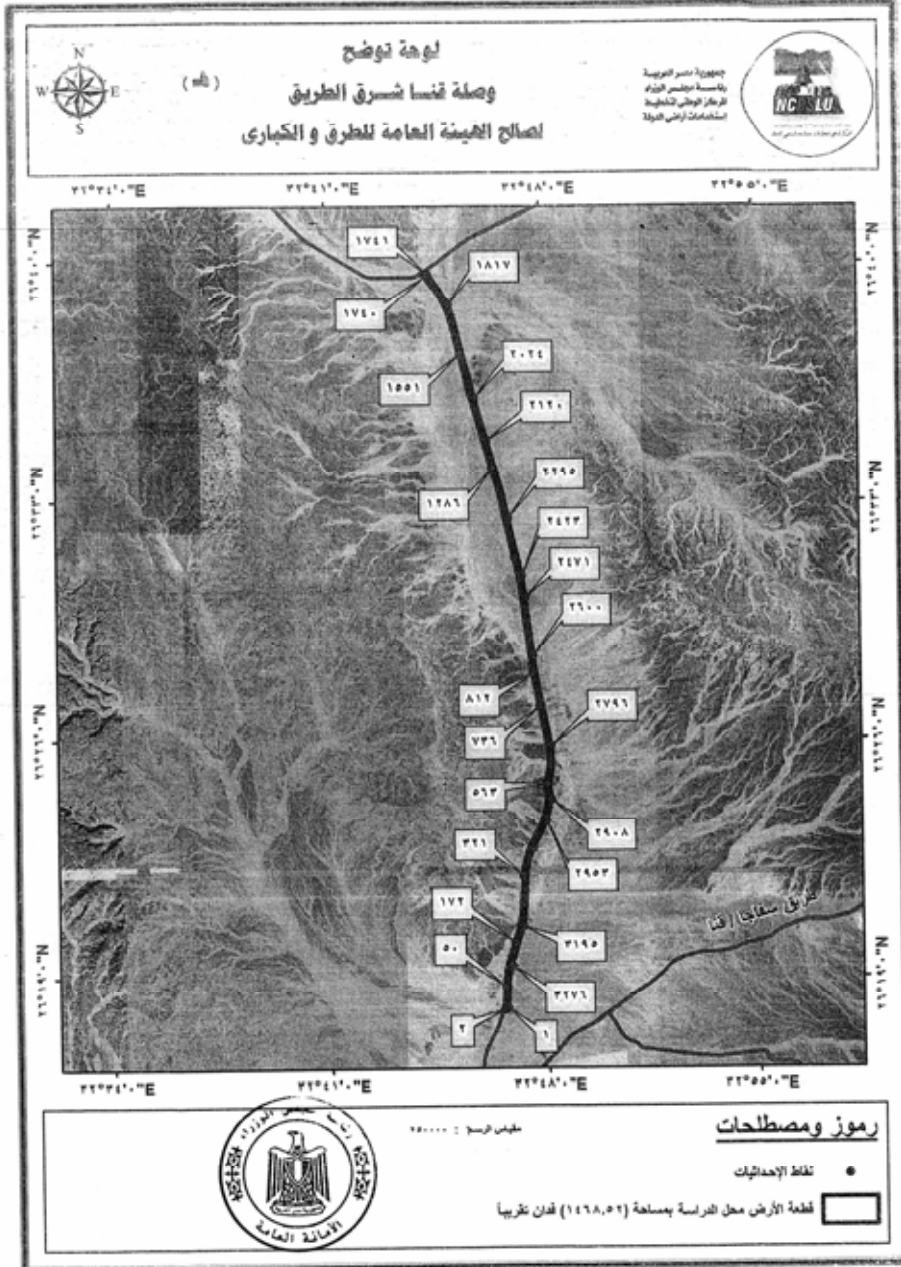
(١٦)

| كشف إحداثيات وصلة سوهاج قنا جنوب الطريق بنظام WGS ٨٤ (د) | | | |
|--|------------------|------------|--------|
| X | Y | رقم النقطة | المسجل |
| ٣٢°٥٤' ١٨,٦٧١" E | ٢٦°٤٣' ٤٣,٧٠٨" N | ١ | ١ |
| ٣٢°٥٤' ٣٧,٤٣٥" E | ٢٦°٤٣' ٤٥,٣٢٦" N | ٢ | ٢ |
| ٣٢°٥٢' ١٩,٩٢٧" E | ٢٦°٤٣' ٢٦,٢٢٤" N | ١٥٦ | ٣ |
| ٣٢°٤٢' ٢١,٤٥٥" E | ٢٦°٣٩' ٢٦,٧٠٣" N | ٨٤٥ | ٤ |
| ٣٢°٢٩' ٦,٣٢٤" E | ٢٦°٥٠' ٢٩,١٧١" N | ٢٠٤٤ | ٥ |
| ٣٢°١٤' ١٨,١٦٤" E | ٢٦°٥٢' ٣٧,٦٧٣" N | ٣٠٩١ | ٦ |
| ٣٢°٤' ٤٤,٨٥٦" E | ٢٦°٥٢' ٣٠,٧٦٢" N | ٣٩٥٥ | ٧ |
| ٣٢°٤' ٥٧,٧١٤" E | ٢٦°٤٦' ٣٧,٥٤٣" N | ٤٤٢١ | ٨ |
| ٣٢°٣' ٥٩,٠٨٢" E | ٢٦°٣٦' ٥٣,٢٩٩" N | ٥١٤٦ | ٩ |
| ٣١°٥٩' ١٨,٣٦٦" E | ٢٦°٣٣' ٤٢,٤٦٧" N | ٥٥٣٨ | ١٠ |
| ٣١°٤٩' ١٤,٢١٤" E | ٢٦°٣١' ٤٣,٩٤٨" N | ٦٢٤١ | ١١ |
| ٣١°٤٩' ١٣,٦٠٢" E | ٢٦°٣١' ٤٨,٨٤٢" N | ٦٢٤٣ | ١٢ |
| ٣١°٥٩' ١٧,٠٨٩" E | ٢٦°٣٣' ٤٧,٣٠٥" N | ٧١٨٥ | ١٣ |
| ٣٢°٣' ٥٥,٣٢٣" E | ٢٦°٣٦' ٥٧,٣٢٤" N | ٧٦١٣ | ١٤ |
| ٣٢°٤' ٥٢,١٩١" E | ٢٦°٤٦' ٣٧,٥٧٠" N | ٨٢٧٧ | ١٥ |
| ٣٢°٤' ٣٨,٩٩١" E | ٢٦°٥٢' ٣٠,٦٩٧" N | ٨٨٩٦ | ١٦ |
| ٣٢°١٤' ٢٣,٥٦٨" E | ٢٦°٥٢' ٣٩,٠٠٤" N | ١٠٠٤٠ | ١٧ |
| ٣٢°٢٩' ١١,٥٨٩" E | ٢٦°٥٠' ٣٠,٣٨٠" N | ١١٢١٠ | ١٨ |
| ٣٢°٤٢' ٢٢,١٢٨" E | ٢٦°٣٩' ٣١,٦٣٥" N | ١٢٥٦٢ | ١٩ |
| ٣٢°٥٢' ١٨,٤٩٠" E | ٢٦°٤٣' ٣٠,٩٢٦" N | ١٣٣٢٨ | ٢٠ |
| ٥٦٤٨,٥٥ فدان تقريباً | ٢٢ ٢٣٧٢٨٦٣٥ م | المساحة | |
| الإحداثيات بالكامل لدى المركز الوطني لتخطيط استخدامات أراضي الدولة | | | |



١/١٧٢

(١٧)




(١٨)

| كشف إحداثيات وصلة قنا شرق الطريق بنظام WGS ٨٤ (هـ) | | | |
|--|-------------------|------------|---------|
| X | Y | رقم النقطة | المسلسل |
| ٣٢° ٤٦' ٤٠,٣٦٨" E | ٢٦° ١٨' ٥,٦٨٣" N | ١ | ١ |
| ٣٢° ٤٦' ٣٤,٢٤٣" E | ٢٦° ١٨' ٢,٧٢٣" N | ٢ | ٢ |
| ٣٢° ٤٧' ٣٨,١٤٠" E | ٢٦° ٢٣' ٥,٥٧٩" N | ٤٣٤ | ٣ |
| ٣٢° ٤٨' ١,٣٢٢" E | ٢٦° ٢٦' ٨,٠٢٨" N | ٦٧٦ | ٤ |
| ٣٢° ٤٧' ١١,٠٧٢" E | ٢٦° ٢٠' ٥٦,٢٠٧" N | ١٠٤٦ | ٥ |
| ٣٢° ٤٦' ٣٣,٩٤١" E | ٢٦° ٢٣' ٢٥,٤٢٦" N | ١٢٤١ | ٦ |
| ٣٢° ٤٤' ٥٦,٩٥٦" E | ٢٦° ٢٨' ٤٢,٤٩٣" N | ١٦٦١ | ٧ |
| ٣٢° ٤٤' ١٨,٥٥٨" E | ٢٦° ٢٩' ٣٦,٢٨٨" N | ١٧٤٠ | ٨ |
| ٣٢° ٤٤' ٢٢,٩٤٣" E | ٢٦° ٢٩' ٣٩,١٦٠" N | ١٧٤١ | ٩ |
| ٣٢° ٤٥' ١,٨٧٣" E | ٢٦° ٢٨' ٤٤,٥٥٥" N | ١٨١٩ | ١٠ |
| ٣٢° ٤٦' ٣٩,١٦٨" E | ٢٦° ٢٣' ٢٦,٧١٩" N | ٢٢٢٤ | ١١ |
| ٣٢° ٤٧' ١٦,١٤٠" E | ٢٦° ٢٠' ٥٨,١١٧" N | ٢٤١١ | ١٢ |
| ٣٢° ٤٨' ٦,٦٣٦" E | ٢٦° ٢٦' ٨,٩٧٠" N | ٢٧٧١ | ١٣ |
| ٣٢° ٤٧' ٤٢,٩٠٨" E | ٢٦° ٢٣' ٢,٢٧٠" N | ٢٩٩٧ | ١٤ |
| ١٤٦٨,٥٢ فدان تقريباً | ٢م ٦١٦٩٠٢٢ | المساحة | |
| الإحداثيات بالكامل لدى المركز الوطني لتخطيط استخدامات أراضي الدولة | | | |



١٢
١٧٥




١٢/٧٥

(٢٠)

| كشف إحداثيات وصلة قنا غرب الطريق بنظام WGS ٨٤ (و) | | | |
|--|-------------------|------------|---------|
| X | Y | رقم النقطة | المسلسل |
| ٣٢° ٤٦' ٢٤,٢٩١" E | ٢٦° ١٧' ٥٧,٩١٣" N | ١ | ١ |
| ٣٢° ٤٦' ١٩,٣٠٠" E | ٢٦° ١٧' ٥٥,٥٠٠" N | ٢ | ٢ |
| ٣٢° ٤٦' ١٧,٩٣٩" E | ٢٦° ١٧' ٥٥,٤٩٨" N | ٣ | ٣ |
| ٣٢° ٤٧' ٢٧,٦٣٥" E | ٢٦° ٢٣' ١٤,٤٠٦" N | ٤٠٤ | ٤ |
| ٣٢° ٤٧' ٤٧,٦٨٤" E | ٢٦° ٢٦' ٥,٦٠٨" N | ٦٢٨ | ٥ |
| ٣٢° ٤٦' ٥٦,٨٩٧" E | ٢٦° ٣٠' ٥٥,٧٧٥" N | ٩٩٠ | ٦ |
| ٣٢° ٤٦' ٢٠,٥٢٤" E | ٢٦° ٢٣' ٢٢,١٠٨" N | ١١٧٥ | ٧ |
| ٣٢° ٤٤' ٤٣,٩٥٣" E | ٢٦° ٢٨' ٣٧,٩٣٩" N | ١٥٨١ | ٨ |
| ٣٢° ٤٤' ٦,٨٤٧" E | ٢٦° ٢٩' ٢٩,٤٩١" N | ١٦٥٩ | ٩ |
| ٣٢° ٤٤' ١١,٥٩٥" E | ٢٦° ٢٩' ٣١,٩٠٦" N | ١٦٦٥ | ١٠ |
| ٣٢° ٤٤' ٤٩,٢٥٣" E | ٢٦° ٢٨' ٣٩,٢٦٤" N | ١٧٥٤ | ١١ |
| ٣٢° ٤٦' ٢٥,٩٨٨" E | ٢٦° ٢٣' ٢٢,٦٢٨" N | ٢١٨٢ | ١٢ |
| ٣٢° ٤٧' ٢,٣٩٦" E | ٢٦° ٣٠' ٥٦,٠٢٣" N | ٢٣٧٤ | ١٣ |
| ٣٢° ٤٧' ٥٣,١٧٢" E | ٢٦° ٢٦' ٥,٧٥٣" N | ٢٧٤٥ | ١٤ |
| ٣٢° ٤٧' ٣١,٥٢٤" E | ٢٦° ٢٣' ١٠,٦٢٨" N | ٣٠٢٤ | ١٥ |
| ١٤٦٨,٩٥ فدان تقريباً | ٢م ٦١٧.٨١٧ | المساحة | |
| الإحداثيات بالكامل لدى المركز الوطني لتخطيط استخدامات أراضي الدولة | | | |



(٢١)



١٥
١٧٤

الجريدة الرسمية - العدد ١٦ مكرر (ج) في ٢٧ أبريل سنة ٢٠٢٢ ٤١

(٢٢)


| كشف إحداثيات وصلة أسبوط سوهاج شرق الطريق بنظام WGS ٨٤ (ز) | | | |
|---|-------------------|------------|---------|
| X | Y | رقم النقطة | المسلسل |
| ٣١° ٣٤' ٣٥,٤٥٦" E | ٢٧° ١٩' ٢٥,٦٦٧" N | ١ | ١ |
| ٣١° ٣٤' ٣٦,٤٦٣" E | ٢٧° ١٩' ٢٧,٧٠١" N | ٢ | ٢ |
| ٣١° ٣٥' ٣٨,١٦٢" E | ٢٧° ١٨' ٣٥,٥٨٣" N | ٩٩ | ٣ |
| ٣١° ٣٦' ٢٧,٧٢٣" E | ٢٧° ١٧' ٢٧,٥٨١" N | ٢٠٦ | ٤ |
| ٣١° ٣٨' ٤٦,٦٩١" E | ٢٧° ١٤' ٤,٩٣٠" N | ٥٠٨ | ٥ |
| ٣١° ٤٠' ٥,٠٧٩" E | ٢٧° ١١' ١٣,٣٦١" N | ٧٧٨ | ٦ |
| ٣١° ٤٣' ٤٤,٦٠٩" E | ٢٧° ١١' ٣٠,٢٨٦" N | ١٠٢٢ | ٧ |
| ٣١° ٤٧' ٥٨,٨٥٧" E | ٢٧° ٧' ٢٥,٦٢٩" N | ١٤٤٨ | ٨ |
| ٣١° ٥٤' ٥٦,٨٢٨" E | ٢٧° ٥' ٥,٧٠٥" N | ١٩٤٤ | ٩ |
| ٣١° ٥٦' ١٥,٤٥٩" E | ٢٧° ٣' ٤٤,٩٩٣" N | ٢٠٧٠ | ١٠ |
| ٣١° ٥٦' ٣٦,٦٦٧" E | ٢٦° ٥٧' ٣١,٧٤٧" N | ٢٥٣٤ | ١١ |
| ٣١° ٥٨' ٤٦,٨٧١" E | ٢٦° ٥٦' ٢٥,٥٩١" N | ٢٧٠٥ | ١٢ |
| ٣٢° ٢' ٤٩,٩٢٥" E | ٢٦° ٥٢' ٢٢,٧٣٨" N | ٣١١٤ | ١٣ |
| ٣٢° ٤' ٢١,٣٥٩" E | ٢٦° ٥٢' ١٥,٢٤٩" N | ٣٢١٨ | ١٤ |
| ٣٢° ٤' ٢٠,٥٠٩" E | ٢٦° ٥٢' ١٠,٤٢٠" N | ٣٢٢٥ | ١٥ |
| ٣٢° ٢' ٤٦,٧٠٤" E | ٢٦° ٥٢' ١٨,٥٧٢" N | ٣٣٥٢ | ١٦ |
| ٣١° ٥٨' ٤٥,٣٨٦" E | ٢٦° ٥٦' ٢٠,٥٩٥" N | ٣٧٩٥ | ١٧ |
| ٣١° ٥٦' ٣٠,٣٦٧" E | ٢٦° ٥٧' ٢٠,٩٨٧" N | ٤٠٢٧ | ١٨ |
| ٣١° ٥٦' ١٢,٢٣٥" E | ٢٧° ٣' ٢٨,٠٣٣" N | ٤٥٧١ | ١٩ |
| ٣١° ٥٤' ٥٦,٣٥٧" E | ٢٧° ٥' ٠,٠٦٣" N | ٤٧٠٢ | ٢٠ |
| ٣١° ٤٧' ٥٣,٤٢٠" E | ٢٧° ٧' ٢٢,٩٧٥" N | ٥٢٨٤ | ٢١ |
| ٣١° ٤٣' ٤٤,٤٩٥" E | ٢٧° ١١' ٢٥,٤١٣" N | ٥٧٤٧ | ٢٢ |
| ٣١° ٤٠' ٤,٥٤٠" E | ٢٧° ١١' ٨,٥١١" N | ٦٠٣٥ | ٢٣ |
| ٣١° ٣٨' ٤١,١٧٠" E | ٢٧° ١٤' ٤,٥٠٥" N | ٦٤٢٦ | ٢٤ |
| ٣١° ٣٦' ١٩,٩٩٣" E | ٢٧° ١٧' ٢٨,٠١٠" N | ٦٨٠٧ | ٢٥ |
| ٣١° ٣٥' ٣٤,٤٤٠" E | ٢٧° ١٨' ٣١,٨٥١" N | ٦٩٧٠ | ٢٦ |
| ٣١° ٣٤' ٢٩,٥١٤" E | ٢٧° ١٩' ٢٨,٠١٤" N | ٧٠٩١ | ٢٧ |
| ٣١° ٣٤' ٣٥,٤٥٦" E | ٢٧° ١٩' ٢٥,٦٦٧" N | ٧٠٩٧ | ٢٨ |
| ٢٨٦٥,٢٧ فدان تقريباً | ٢٠٠٣٦٥٢٧ م٢ | المساحة | |

الإحداثيات بالكامل لدى المركز الوطني لتخطيط استخدامات أراضي الدولة



١٦
٢٧

(٢٢)



١٧
١٧٤

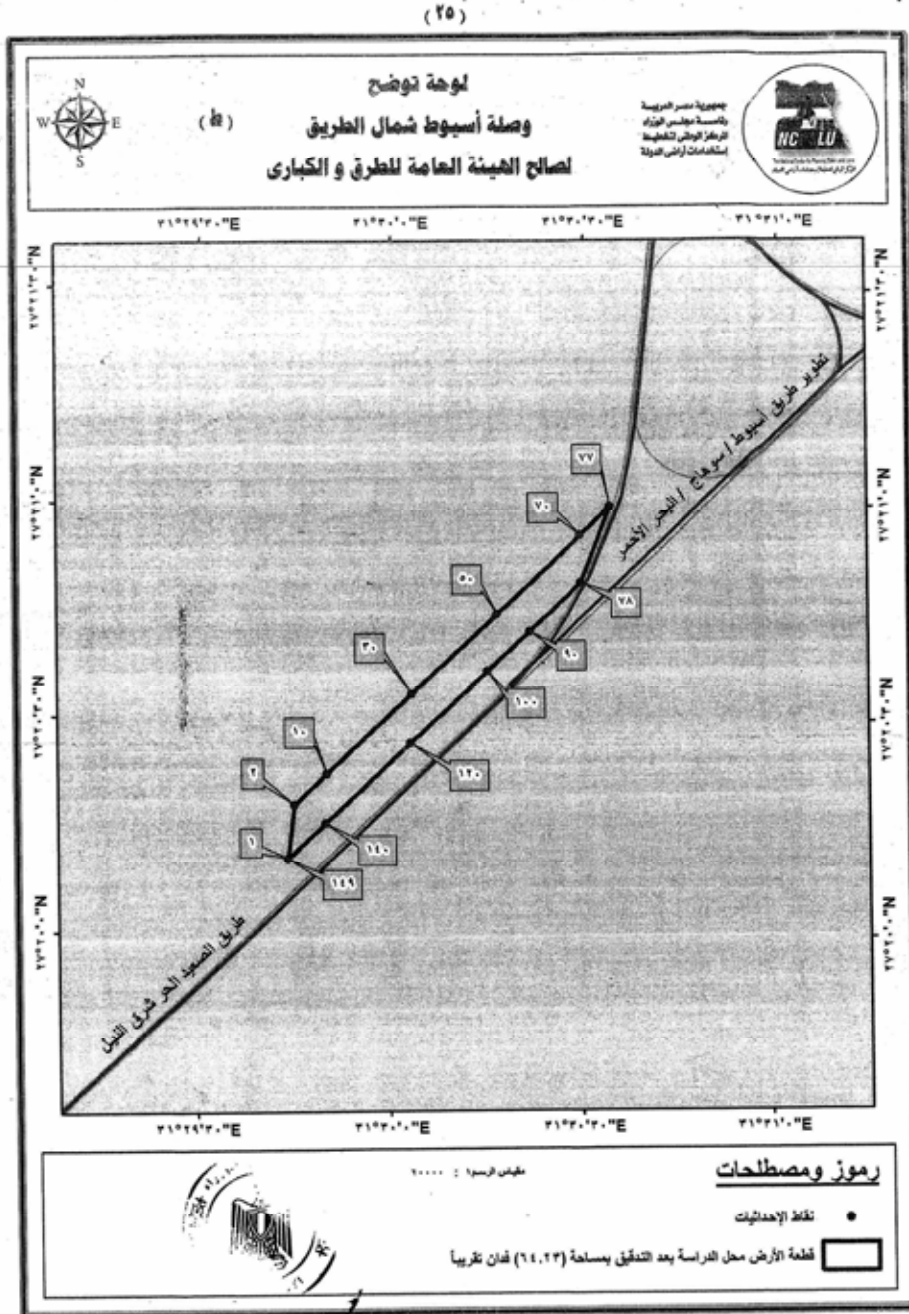
(٢٤)

| كشف إحداثيات وصلة أسبوط سوهاج غرب الطريق بنظام WGS ٨٤ (ح) | | | |
|---|-----------------|------------|---------|
| X | Y | رقم النقطة | المسلسل |
| ٣١°٣٤'١٣,٧٧٤" E | ٢٧°١٩'٣٤,٢٢٤" N | ١ | ١ |
| ٣١°٣٥'٢٧,٢٣٧" E | ٢٧°١٨'٢٧,٤٠٠" N | ١٤٠ | ٢ |
| ٣١°٣٦'١٤,٦٨٢" E | ٢٧°١٧'٢١,٥٦٢" N | ٢٩٢ | ٣ |
| ٣١°٣٨'٢٣,٣٣٥" E | ٢٧°١٤'٠,٣٢٣" N | ٧٠٩ | ٤ |
| ٣١°٤٠'١,٨١٥" E | ٢٧°١١'٠,٩٢٣" N | ١٠٠٣ | ٥ |
| ٣١°٤٣'٤٥,١١٠" E | ٢٧°١١'١٧,٥٦٦" N | ١٢٨٠ | ٦ |
| ٣١°٤٣'٤٥,١٤٣" E | ٢٧°١١'١٧,٥٦٥" N | ١٢٨١ | ٧ |
| ٣١°٤٧'٣٨,٢٩٥" E | ٢٧°٧'٢٥,٦٦٧" N | ١٨٤١ | ٨ |
| ٣١°٥٤'٥٦,٤٣٥" E | ٢٧°٤'٤٩,٤٧٠" N | ٢٤٤٩ | ٩ |
| ٣١°٥٦'٢,١٩٢" E | ٢٧°٣'٤٠,٤٧٠" N | ٢٥٩٢ | ١٠ |
| ٣١°٥٦'٢٠,١٠٧" E | ٢٦°٥٧'٣١,٤٠٤" N | ٣٠٧٥ | ١١ |
| ٣١°٥٨'٣٩,٦٠٢" E | ٢٦°٥٦'١٤,٦٥٧" N | ٣٢٧٦ | ١٢ |
| ٣٢°٢'٤٦,٩١٣" E | ٢٦°٥٢'١٠,٢٨٩" N | ٣٧٣٨ | ١٣ |
| ٣٢°٤'١٩,١٤٥" E | ٢٦°٥٢'٢,٦٦٠" N | ٣٨٤٢ | ١٤ |
| ٣٢°٤'١٨,٢٩٥" E | ٢٦°٥١'٥٧,٨٣١" N | ٣٨٤٩ | ١٥ |
| ٣٢°٢'٤٦,٥٢٩" E | ٢٦°٥٢'٥,٣٢٣" N | ٣٩٤٩ | ١٦ |
| ٣١°٥٨'٣٩,٨٩٠" E | ٢٦°٥٦'٨,٤٨٢" N | ٤٣٥٤ | ١٧ |
| ٣١°٥٦'١٤,٢٤٣" E | ٢٦°٥٧'٣٠,٨٥٢" N | ٤٥٤٢ | ١٨ |
| ٣١°٥٥'٥٦,٣٧٤" E | ٢٧°٣'٤٠,١٤٩" N | ٥٠٠٠ | ١٩ |
| ٣١°٥٤'٥٦,٥٦٤" E | ٢٧°٤'٤٢,١٠٢" N | ٥١٠٤ | ٢٠ |
| ٣١°٤٧'٣٢,٠٢٩" E | ٢٧°٧'٢٥,٥٣٥" N | ٥٦٤٠ | ٢١ |
| ٣١°٤٣'٤٤,٩٧٣" E | ٢٧°١١'١٢,٦٩٣" N | ٦٠٤٤ | ٢٢ |
| ٣١°٤٠'٢,١٧٧" E | ٢٧°١٠'٥٥,٩٦٤" N | ٦٢٩٠ | ٢٣ |
| ٣١°٣٨'٢٧,٨٥٥" E | ٢٧°١٣'٥٩,٨٢٩" N | ٦٥٥٨ | ٢٤ |
| ٣١°٣٦'١١,٨١٦" E | ٢٧°١٧'١٧,١٠٨" N | ٦٨٦٣ | ٢٥ |
| ٣١°٣٥'٢٣,١١٩" E | ٢٧°١٨'٢٤,٠٦٠" N | ٦٩٦٤ | ٢٦ |
| ٣١°٣٤'٣,٩٧٠" E | ٢٧°١٩'٣٨,١٠٢" N | ٧٠٩٥ | ٢٧ |
| ٣١°٣٤'١٣,٧٧٤" E | ٢٧°١٩'٣٤,٢٢٤" N | ٧٠٩٦ | ٢٨ |
| ٢٨٩٩,٠٢ فدان تقريباً | ٢م ١٢١٧٨٣١١ | المساحة | |

الإحداثيات بالكامل لدى المركز الوطني لتخطيط استخدامات أراضي الدولة



١/١
١/٧٢



١٩
١٧٤


(٢٦)

| كشـف اـحـدائـيـات وـصـلـة أـسـيـوـط شـمـال الطـرـيـق بـنـظـام WGS ٨٤ (ط) | | | |
|--|-----------------|----------------|-----------|
| X | Y | رقـم النـقـطـة | المـسـلـس |
| ٣١°٢٩'٤٤,٠٩٥" E | ٢٧°٢٠'١٠,٣٦١" N | ١ | ١ |
| ٣١°٢٩'٤٥,٠٩٦" E | ٢٧°٢٠'١٧,٩٥٢" N | ٢ | ٢ |
| ٣١°٢٩'٥٠,١٠٢" E | ٢٧°٢٠'٢٢,٢١٨" N | ١٠ | ٣ |
| ٣١°٣٠'٢,٢٦٢" E | ٢٧°٢٠'٣٢,٤٣٥" N | ٣٠ | ٤ |
| ٣١°٣٠'١٦,٤٢٤" E | ٢٧°٢٠'٤٤,٦٥٠" N | ٥٠ | ٥ |
| ٣١°٣٠'٢٩,٥٨٨" E | ٢٧°٢٠'٥٥,٨٦٨" N | ٧٠ | ٦ |
| ٣١°٣٠'٣٤,١٩٣" E | ٢٧°٢٠'٥٩,٧٩٢" N | ٧٧ | ٧ |
| ٣١°٣٠'٣٩,٤٠٦" E | ٢٧°٢٠'٤٨,٩٧٦" N | ٧٨ | ٨ |
| ٣١°٣٠'٢١,٥٠٨" E | ٢٧°٢٠'٤٢,٢٤٦" N | ٩٠ | ٩ |
| ٣١°٣٠'١٤,٩٢٦" E | ٢٧°٢٠'٣٦,٦٣٧" N | ١٠٠ | ١٠ |
| ٣١°٣٠'٣,٠٨٢" E | ٢٧°٢٠'٢٦,٥٤٤" N | ١٢٠ | ١١ |
| ٣١°٢٩'٤٩,٩٢٠" E | ٢٧°٢٠'١٥,٣٢٦" N | ١٤٠ | ١٢ |
| ٣١°٢٩'٤٤,٠٩٥" E | ٢٧°٢٠'١٠,٣٦١" N | ١٤٩ | ١٣ |
| ٦٤,٢٣ فدان تقريباً | ٢م ٢٦٩٨٠٤ | المساحة | |
| الإحداثيات بالكامل لدى المركز الوطني لتخطيط استخدامات أراضي الدولة | | | |



٢٠/١٧٥

(٢٧)



٢١/١٧٤



(٢٨)

| كشف إحداثيات وصلة أسويط جنوب الطريق بنظام WGS ٨٤ (ى) | | | |
|--|-------------------|------------|---------|
| X | Y | رقم النقطة | المسلسل |
| ٣١° ٢١' ٥٥,٤٣٤" E | ٢٧° ١٦' ٢٨,٨٧٢" N | ٢ | ١ |
| ٣١° ٢١' ٥٥,٤٥٠" E | ٢٧° ١٦' ٤٢,٧٧١" N | ٣ | ٢ |
| ٣١° ٢٢' ١٣,٤٧٧" E | ٢٧° ١٦' ٤٥,٣٦٧" N | ٢٤ | ٣ |
| ٣١° ٢٢' ١٤,٠٨٩" E | ٢٧° ١٦' ٤٠,٥٢٤" N | ٢٥ | ٤ |
| ٣١° ٢٢' ٢٩,٢٥٥" E | ٢٧° ١٦' ٤١,٨٦٦" N | ٤٨ | ٥ |
| ٣١° ٢٢' ٢٨,٧٨٦" E | ٢٧° ١٦' ٤٦,٧٢٢" N | ٤٩ | ٦ |
| ٣١° ٢٢' ٥٧,٣٠٤" E | ٢٧° ١٦' ٤٩,٥٩٩" N | ٨٠ | ٧ |
| ٣١° ٢٤' ٥٢,٦٦٣" E | ٢٧° ١٧' ١٥,٦٥٥" N | ٢١١ | ٨ |
| ٣١° ٢٥' ١٥,٨٧٩" E | ٢٧° ١٧' ٢٥,١٢٧" N | ٢٢٨ | ٩ |
| ٣١° ٢٥' ١٨,٥٦٢" E | ٢٧° ١٧' ٢٠,٨٨١" N | ٢٣٩ | ١٠ |
| ٣١° ٢٤' ٥٥,٨٤٠" E | ٢٧° ١٧' ١١,١٨٦" N | ٢٦٧ | ١١ |
| ٣١° ٢٢' ٥٧,٤٩٩" E | ٢٧° ١٦' ٤٤,٦٤٠" N | ٢٩٩ | ١٢ |
| ٣١° ٢٥' ٢٩,٠٨١" E | ٢٧° ١٧' ٢٥,٤٨١" N | ٤٣٠ | ١٣ |
| ٣١° ٢٥' ٢٦,٢٩٥" E | ٢٧° ١٧' ٢٩,٧٢٢" N | ٤٣١ | ١٤ |
| ٣١° ٢٦' ٤٧,٢٨٤" E | ٢٧° ١٨' ٥,٢٥٤" N | ٥٢٢ | ١٥ |
| ٣١° ٢٦' ٤٧,٢٩٢" E | ٢٧° ١٨' ٥,٢٥٧" N | ٥٢٣ | ١٦ |
| ٣١° ٢٦' ٤٩,٩٠٤" E | ٢٧° ١٨' ١,٠٢٩" N | ٥٢٥ | ١٧ |
| ٣١° ٢٧' ٢,٧٠٢" E | ٢٧° ١٨' ٧,٠٩٦" N | ٦٣٦ | ١٨ |
| ٣١° ٢٧' ١,١٩٠" E | ٢٧° ١٨' ١١,٤٢٤" N | ٦٣٧ | ١٩ |
| ٣١° ٢٨' ١٤,٨٤٥" E | ٢٧° ١٨' ٤٤,٢٥١" N | ٧٢٧ | ٢٠ |
| ٣١° ٢٨' ٢٦,٠٤٩" E | ٢٧° ١٨' ٥٢,٩٩٥" N | ٧٤٣ | ٢١ |
| ٣١° ٢٨' ٤١,٩٢٨" E | ٢٧° ١٨' ٥٩,٧٩٨" N | ٧٤٤ | ٢٢ |
| ٣١° ٢٨' ١٩,٩٩٢" E | ٢٧° ١٨' ٤١,٤٣٦" N | ٧٧٦ | ٢٣ |
| ٣١° ٣٠' ٤٩,٢٥٨" E | ٢٧° ٢٠' ٥٥,٠٦٧" N | ٨٦٨ | ٢٤ |
| ٣١° ٣٠' ٥٤,٦٦٠" E | ٢٧° ٢٠' ٥٢,٩٢٣" N | ٨٦٩ | ٢٥ |
| ٣١° ٢٩' ١,٢٤٩" E | ٢٧° ١٩' ١٦,٢٧٢" N | ٨٧٠ | ٢٦ |
| ٣١° ٢٩' ١,٥٩٥" E | ٢٧° ١٩' ٢٣,٣٠٦" N | ٨٧١ | ٢٧ |
| ٣١° ٣٠' ٤٩,٢٥٨" E | ٢٧° ٢٠' ٥٥,٠٦٧" N | ٨٧٢ | ٢٨ |
| ٥٢٢,٢٥ فدان تقريباً | ٢م ٢٢٣٦٢٦٦ | المساحة | |
| الإحداثيات بالكامل لدى المركز الوطنى لتخطيط استخدامات أراضي الدولة | | | |

٢٢-٢٢
١٧٢

طبعت بالهيئة العامة لشئون المطابع الأميرية

رئيس مجلس الإدارة

محاسب/ أشرف إمام عبد السلام

رقم الإيداع بدار الكتب ٦٥ لسنة ٢٠٢٢

٩٠٩ - ٢٠٢٢/٥/١٢ - ٢٠٢١/٢٦٠١٣



مكتبة واداء الوثائق الوطنية
المطابع الأميرية
طبعة الإلكترونية لا يعطى لها عند التداول