

جمهورية مصر العربية



رَأْسُةُ الْجُمْهُورِيَّةِ

الجريدة الرسمية

الثن ١٢ جنيهاً

السنة الخامسة والستون	الصادر في ٢٣ ربيع الآخر سنة ١٤٤٤ هـ الموافق (١٧ نوفمبر سنة ٢٠٢٢ م)	العدد ٤٦
--------------------------	---	-------------

محتويات العدد:

رقم الصفحة

قرارات رئيس مجلس الوزراء

- قرار رقم ٣٣٥٦ لسنة ٢٠٢٢ بتخصيص قطعة أرض من أملاك الدولة الخاصة بمساحة ٢م١٥٠٠ بناحية مدينة بنى عبيد - محافظة الدقهلية، بالمجان، لإقامة مركز رعاية أولية عليها ٣
- قرار رقم ٣٣٥٧ لسنة ٢٠٢٢ بتخصيص قطعة أرض من أملاك الدولة الخاصة بمساحة ٢م٤٨٥٨ الكائنة بطريق الأوتستراد - أمام مركز شباب المعصرة - حى المعصرة - محافظة القاهرة، لإقامة مجمع تعليمى أزهرى عليها ... ٥
- قرار رقم ٣٣٥٨ لسنة ٢٠٢٢ بتخصيص قطعة أرض من أملاك الدولة الخاصة بمساحة ٢م١١٢١ الكائنة بمشروع الإسكان الاجتماعى (أهالينا ٢) بمحور ترعة الطوارئ - حى السلام أول - محافظة القاهرة، لصالح وزارة الأوقاف، المقام عليها مسجد ٧
- قرار رقم ٣٣٥٩ لسنة ٢٠٢٢ بتخصيص قطعة أرض من أملاك الدولة الخاصة بمساحة ٢م١٠٨٠ الكائنة بمشروع الإسكان الاجتماعى (أهالينا ٢) بمحور ترعة الطوارئ - حى السلام أول - محافظة القاهرة، المقام عليها كنيسة ٩
- قرار رقم ٣٨٧١ لسنة ٢٠٢٢ باعتبار مشروع إنشاء محور المراغة على النيل فى نطاق محافظة سوهاج من أعمال المنفعة العامة ١١
- قرار رقم ٣٨٧٣ لسنة ٢٠٢٢ باعتبار مشروع إنشاء محور دار السلام على النيل فى نطاق محافظتى سوهاج وقنا من أعمال المنفعة العامة ٣٨
- قرار رقم ٣٨٧٨ لسنة ٢٠٢٢ بالموافقة على منح الجنسية المصرية للسيد/ حسين محمد حسين البدوى "البنانى الجنسية" من مواليد وادى خالد بتاريخ ١٩٥٢/٣/٥ ٢٢٦
- قرار رقم ٣٩٤٢ لسنة ٢٠٢٢ بالموافقة على منح الجنسية المصرية للسيد/ مجد محمد على فنواتى "سورى الجنسية" من مواليد حلب بتاريخ ١٩٧٦/٣/٩ .. ٢٢٧

قرار رئيس مجلس الوزراء

رقم ٣٣٥٦ لسنة ٢٠٢٢

رئيس مجلس الوزراء

بعد الاطلاع على الدستور ؛

وعلى قانون نظام الإدارة المحلية الصادر بالقانون رقم ٤٣ لسنة ١٩٧٩ وتعديلاته ؛

وعلى المرسوم بقانون رقم ١١٦ لسنة ٢٠١١ بحل المجالس الشعبية المحلية ؛

وعلى طلب محافظ الدقهلية ؛

وعلى ما عرضه وزير التنمية المحلية ؛

قرر :

(المادة الأولى)

تخصص قطعة أرض من أملاك الدولة الخاصة بمساحة ٢م١٥٠٠ ضمن القطعة رقم (٩) بحوض العرابي نمرة (٦٧) ، مدينة بنى عبيد - محافظة الدقهلية ، بالمجان ، لصالح مديرية الشئون الصحية بالمحافظة ، لإقامة مركز رعاية أولية عليها ، وفقاً للحدود والأبعاد المبينة بالرسم الكروكي المرفق .

(المادة الثانية)

يُنشر هذا القرار فى الجريدة الرسمية ، وعلى الجهات المختصة تنفيذه .

صدر برئاسة مجلس الوزراء فى ٢٦ صفر سنة ١٤٤٤ هـ

(الموافق ٢٢ سبتمبر سنة ٢٠٢٢ م) .

رئيس مجلس الوزراء

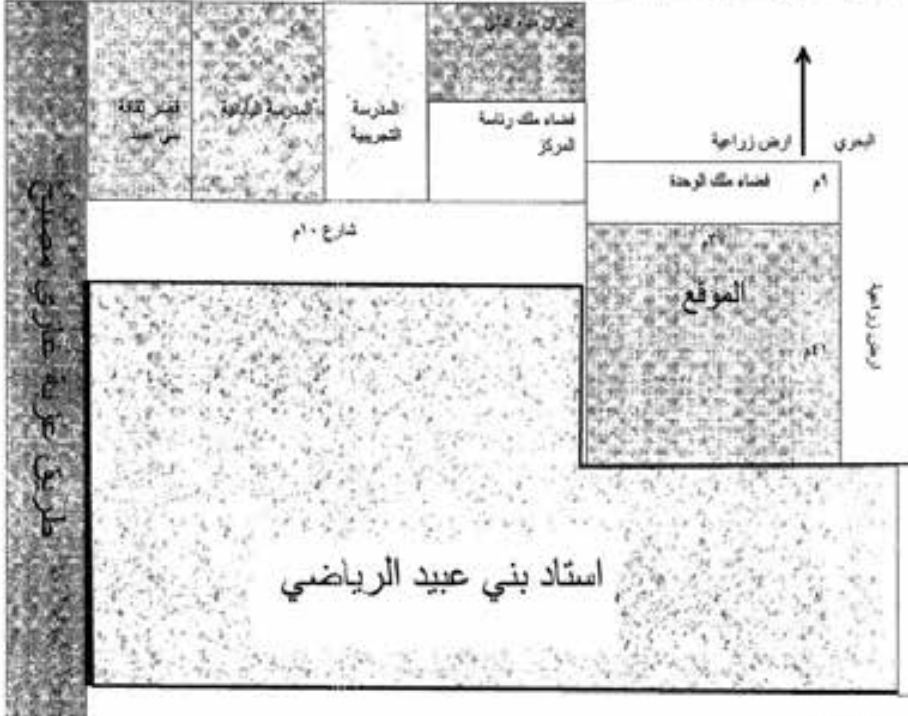
دكتور / مصطفى كمال مديولى

٢٠٢٢/١١/١٧

محافظة الدقهلية
رئاسة مركز ومدينة بني عبيد
الإدارة الهندسية
الأماك

مركزية للقطعة المقترح عمل مركز رعاية أولية عليها بتدعيم مدينة بني عبيد

الرقم	الغرض	المساحة (م ^٢)	المساحة
١	بني عبيد بجوار استاد بني عبيد	١٧	ضمن القطعة (٩) أصلية
٢			٢١٥٠٠



الإحداثيات

النقطة	LAT	LOG
١	٣١,٠١٦٦٤٤	٣١,٦٥٦٩٠٣
٢	٣١,٠١٦٦٩٣	٣١,٦٥٦٥٥٤
٣	٣١,٠١٦٦٦١	٣١,٦٥٦٤٣٧
٤	٣١,٠١٦٦١٥	٣١,٦٥٦٧٦٢

رئيس مركز ومدينة بني عبيد

مدير الإدارة الهندسية

مدير الأماك

عالي السيد سالم

م. السيد عبد السلام

سيد فسي شيم



قرار رئيس مجلس الوزراء

رقم ٣٣٥٧ لسنة ٢٠٢٢

رئيس مجلس الوزراء

بعد الاطلاع على الدستور ؛

وعلى قانون نظام الإدارة المحلية الصادر بالقانون رقم ٤٣ لسنة ١٩٧٩ وتعديلاته ؛

وعلى المرسوم بقانون رقم ١١٦ لسنة ٢٠١١ بحل المجالس الشعبية المحلية ؛

وعلى طلب محافظ القاهرة ؛

وعلى ما عرضه وزير التنمية المحلية ؛

قرر :

(المادة الأولى)

تخصص قطعة أرض من أملاك الدولة الخاصة بمساحة ٢٤٨٥٨ م^٢ الكائنة بطريق الأوتوستراد - أمام مركز شباب المعصرة - حى المعصرة - محافظة القاهرة ، كحق انتفاع بدون مقابل ، لصالح الأزهر الشريف ، لإقامة مجمع تعليمى أزهرى عليها ، وفقاً للحدود والأبعاد المبينة بالرسم الكروكى المرفق .

(المادة الثانية)

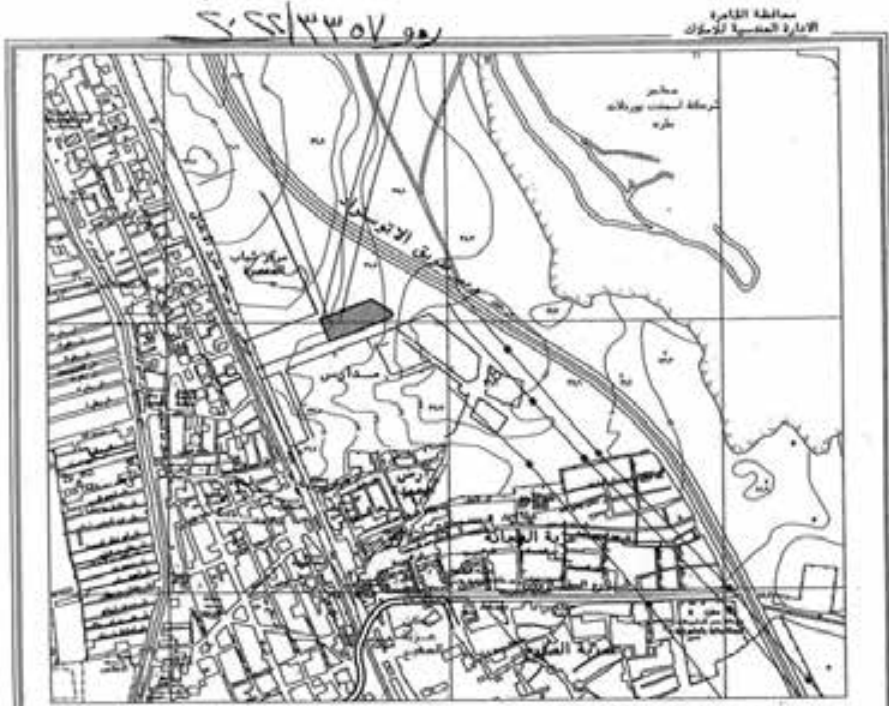
يُنشر هذا القرار فى الجريدة الرسمية ، وعلى الجهات المختصة تنفيذه .

صدر برئاسة مجلس الوزراء فى ٢٦ صفر سنة ١٤٤٤ هـ

(الموافق ٢٢ سبتمبر سنة ٢٠٢٢ م) .

رئيس مجلس الوزراء

دكتور / مصطفى كمال مدبولى



الموقع العام لقطعة الأرض الكائنة على طريق الاتوستراد امام مركز شباب المعصرة بمساحة ٤٤٨٨م^٢ تقريبا المطلوب تخصيصها لمصالح الأزهر الشريف لاقامة مجمع تعليمي ازهرى عليهما



القائم بأعمال
مدير عام بيوتان محافظة القاهرة



مهندس القسم



المهندس
مهندس

الإمارة العامة لبيوتان

قرار رئيس مجلس الوزراء

رقم ٣٣٥٨ لسنة ٢٠٢٢

رئيس مجلس الوزراء

بعد الاطلاع على الدستور ؛

وعلى قانون نظام الإدارة المحلية الصادر بالقانون رقم ٤٣ لسنة ١٩٧٩ وتعديلاته ؛

وعلى المرسوم بقانون رقم ١١٦ لسنة ٢٠١١ بحل المجالس الشعبية المحلية ؛

وعلى طلب محافظ القاهرة ؛

وعلى ما عرضه وزير التنمية المحلية ؛

قرر :

(المادة الاولى)

تخصص قطعة أرض من أملاك الدولة الخاصة بمساحة ١٢١م^٢ الكائنة بمشروع الإسكان الاجتماعى (أهالينا ٢) بمحور ترعة الطوارئ - حى السلام أول - محافظة القاهرة ، كحق انتفاع بدون مقابل ، لصالح وزارة الأوقاف ، المقام عليها مسجد ، وفقاً للحدود والأبعاد المبينة بالرسم الكروكى المرفق .

(المادة الثانية)

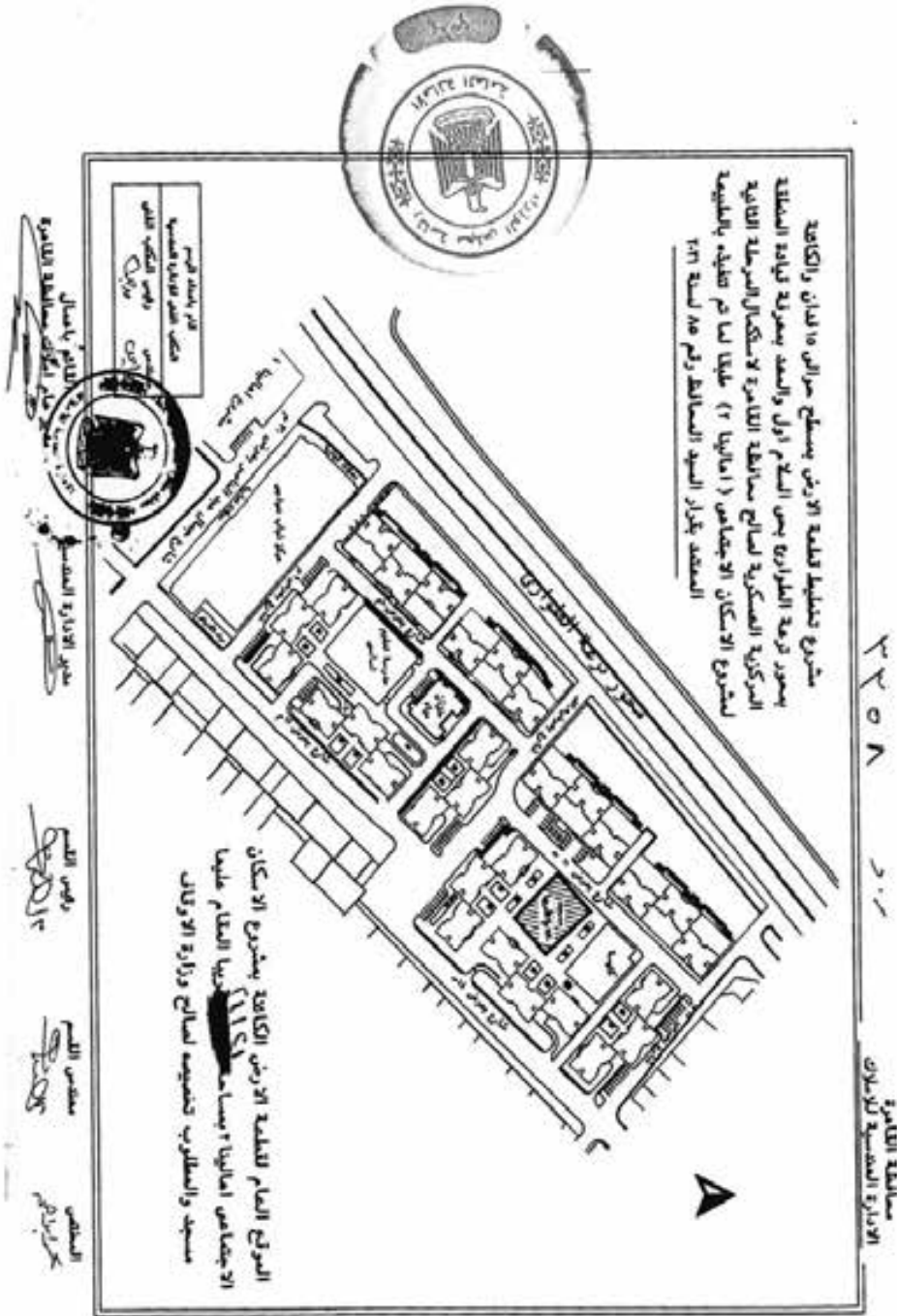
يُنشر هذا القرار فى الجريدة الرسمية ، وعلى الجهات المختصة تنفيذه .

صدر برئاسة مجلس الوزراء فى ٢٦ صفر سنة ١٤٤٤ هـ

(الموافق ٢٢ سبتمبر سنة ٢٠٢٢ م) .

رئيس مجلس الوزراء

دكتور / مصطفى كمال مديولى



قرار رئيس مجلس الوزراء

رقم ٣٣٥٩ لسنة ٢٠٢٢

رئيس مجلس الوزراء

بعد الاطلاع على الدستور ؛

وعلى قانون نظام الإدارة المحلية الصادر بالقانون رقم ٤٣ لسنة ١٩٧٩ وتعديلاته ؛

وعلى المرسوم بقانون رقم ١١٦ لسنة ٢٠١١ بحل المجالس الشعبية المحلية ؛

وعلى طلب محافظ القاهرة ؛

وعلى ما عرضه وزير التنمية المحلية ؛

قرر :

(المادة الأولى)

تخصص قطعة أرض من أملاك الدولة الخاصة بمساحة ١٠٨٠ م^٢ الكائنة بمشروع الإسكان الاجتماعى (أهالينا ٢) بمحور ترعة الطوارئ - حى السلام أول - محافظة القاهرة ، كحق انتفاع بدون مقابل ، لصالح بطريكية الأقباط الأرثوذكس ، المقام عليها كنيسة ، وفقاً للحدود والأبعاد المبينة بالرسم الكروكى المرفق .

(المادة الثانية)

يُنشر هذا القرار فى الجريدة الرسمية ، وعلى الجهات المختصة تنفيذه .

صدر برئاسة مجلس الوزراء فى ٢٦ صفر سنة ١٤٤٤ هـ

(الموافق ٢٢ سبتمبر سنة ٢٠٢٢ م) .

رئيس مجلس الوزراء

دكتور / مصطفى كمال مديولى

قرار رئيس مجلس الوزراء

رقم ٣٨٧١ لسنة ٢٠٢٢

رئيس مجلس الوزراء

بعد الاطلاع على الدستور ؛

وعلى قانون نظام الإدارة المحلية الصادر بالقانون رقم ٤٣ لسنة ١٩٧٩ ولائحته التنفيذية ؛
وعلى القانون رقم ١٠ لسنة ١٩٩٠ بشأن نزع ملكية العقارات للمنفعة العامة
ولائحته التنفيذية ؛

وعلى قرار رئيس الجمهورية رقم ٢٧٩ لسنة ٢٠١٨ بالتفويض في بعض الاختصاصات ؛
وبناءً على ما عرضه وزير النقل ؛

قرر :

(المادة الأولى)

يعتبر من أعمال المنفعة العامة مشروع إنشاء محور المراغة على النيل في نطاق
محافظة سوهاج .

(المادة الثانية)

يستولى بطريق التنفيذ المباشر على الأراضي والعقارات اللازمة لتنفيذ المشروع
المشار إليه في المادة السابقة ، والمبين موقعها ومساحتها وحدودها وأسماء ملاكها
الظاهرين بالملحوظة الإيضاحية والخرائط المساحية والكشوف المرفقة .

(المادة الثالثة)

ينشر هذا القرار في الجريدة الرسمية .

صدر برئاسة مجلس الوزراء في ٤ ربيع الآخرة سنة ١٤٤٤ هـ

(الموافق ٢٩ أكتوبر سنة ٢٠٢٢ م) .

رئيس مجلس الوزراء

دكتور/ مصطفى كمال مدبولي

وزارة النقل

مذكرة إيضاحية

لقرار رئيس مجلس الوزراء

بشأن إضفاء صفة النفع العام على مشروع

إنشاء محور المراغة على النيل بمحافظة سوهاج

فى ضوء خطة وزارة النقل نحو إنشاء محاور عرضية على النيل تربط شبكة الطرق شرق وغرب النيل وتوجيهات القيادة السياسية نحو تقليل المسافات البينية بين هذه المحاور العرضية لتصبح ٢٥ كيلو متر ومن ضمنها مشروع إنشاء محور المراغة على النيل بمحافظة سوهاج .

ورد تقرير استشارى الهيئة المصرية العامة للمساحة متضمناً قيمة التعويض المبدئى المقرر لنزع الملكية المطلوبة للمشروع والمقدر بنحو ٣٣٠ مليون جنيهه (مرفق رقم ١) .
مرفق لسيادتكم ما يلى :

عدد (٩) كشوف معتمدة من مديرية المساحة بسوهاج ومهورة بخاتم شعار الجمهورية لأسماء الملاك الظاهرين للأراضى والعقارات المطلوب نزع ملكيتها لصالح المشروع (مرفق رقم ٢) .

عدد (٤) خرائط مساحية معتمدة بالتخطيط الإجمالى للمشروع (مرفق رقم ٣) .
وفى ضوء ما تقدم ، نتشرف بأن نرفق طيه مشروع قرار رئيس مجلس الوزراء بشأن الموافقة على إضفاء صفة النفع العام على مشروع إنشاء محور المراغة على النيل بمحافظة سوهاج والاستيلاء بطريق التنفيذ المباشر على الأراضى اللازمة لتنفيذ المشروع وذلك على النحو الموضح بعاليه .

وتفضلوا بقبول فائق الاحترام

وزير النقل

فريق / كامل عبد الهادى الوزير

مديرية المساحة بسوهاج
مكتب المراجعة والمسائل
كشف بأسماء الملاك الظاهرين محور المراجعة
١٠
٣٨٧١٣٠٩٩

مسائل	محافظة	مركز	قرية	اسم الحوض ورقعة	اسماء الملاك الظاهرين	ملاحظات
١	سوهاج	المراغنة	بجمع طابع	الشمعية غرق	ورقة رشاد محمد صفت	
٢					احمد عبد الرحمن رشاد	
٣					محمد هاشم مزوب	زرقة + مزرعة دواوير
٤					ورقة احمد سادار علي ابو الفتح	
٥					احمد علي محمد رشاد	
٦					ورقة طه احمد رشاد	
٧					جمال محمد سالم	
٨					طه علي سليم سالم	
٩					رمزي احمد سالم	
١٠					جمال محمد طابع	
١١					علي احمد سالم	
١٢					ورقة محمد احمد سالم	
١٣					عبد العظيم احمد موسى	
١٤					محمد ابو صهيبة موسى	
١٥					عبد العال احمد صبار محمد	
١٦					محمد محمد صبار	
١٧					ورقة محمد السيد الحسن اوى	
١٨					محمد محمد احمد عبد العن	
١٩					نايك محمود احمد	
٢٠					ورقة عبد اللطيف احمد احمد	
٢١					طلعت محمد السيد الحسن اوى	
٢٢					البيدي قرين موزة	
٢٣					خلف العيون محمد	
٢٤					احمد العيون محمد	
٢٥	ورقة محمد صهيبة ابو رشاد					
٢٦	ورقة محمود ابو زيد رشاد					
٢٧	سنتار السيد محمد السيد					
٢٨	السيد رشاد رشاد					
٢٩	سحبت ذكريا عبد العظيم					
٣٠	محمد احمد محمد رشاد					
٣١	ورقة السيد محمد رشاد					
٣٢	السيد رشاد رشاد					



مدير مديرية المساحة بسوهاج

رئيس المراجعة والمسائل
١١-٢
٢٨٧١

مairie de Mascara
Mairie de Mascara

كشف بأسماء الملاك الظاهرين لمحور المراجعة

ملاحظات	اسماء الملاك الظاهرين	اسم الحوض ورقعة	قرية	مركز	محافظة	مسلسل
	ورقة حامد محمد سالم	الشعوية ١	مجمع طابع	المراية	وادي	٣٣
	جمال ايلون مطور					٣٤
	ورقة احمد بن فرح					٣٥
	محمد علي عبد الحليم					٣٦
	حمزة عبد القادر حمزة					٣٧
	السيد عبد السلام					٣٨
	بركات السيد هاشم					٣٩
	علي اسماعيل عبد الرحيم					٤٠
	الارواقف					٤١
	محمد علوان احمد					٤٢
	رمضان هاشم بن عبد الله	٤٣				
	محمد عبد الله	٤٤				
	احمد النجار احمد بن زيد	٤٥				
	العقبة عبد القادر	٤٦				
	هادي محمد طيفي عبد	٤٧				
	ورقة الضم طقت احمد	٤٨				
	محمد الطوري احمد	٤٩				
	علي احمد عبد الله	٥٠				
	محمد بن احمد	٥١				
	ورقة محمد بن احمد	٥٢				
	ورقة لبيوني احمد	٥٣				
	ورقة استوسا هنيدي محمد	٥٤				
	عاطف احمد عمران	٥٥				
	محمد علي فريد واخوته	البيات غوة ٢	مغرميل		٥٦	
	صابر الشبان محمود				٥٧	
	محمد محمد بن احمد				٥٨	
	علي محمد بن احمد				٥٩	
	السيد سنية محمد				٦٠	
	ورقة عبد اللطيف احمد احمد				٦١	
	طلعت محمد الوهناوي				٦٢	
	البدري فزيان مولاي ابراهيم				٦٣	
	تملت العجوة محمد				٦٤	



يقعد
مدير مديرية المساحة بمسوحاج

المختص
١١-٤
٢٨٧١ رئيس الداريجة والمسائل

مديرية المساحة بسوهاج
مكتب المراجعة والمسائل

كشف بأسماء الملاك الظاهرين محور المرقاة ٤

ملاحظات	اسماء الملاك الظاهرين	اسم الحوض ورقعة	قرية	مركز	محافظة	مستعمل
	أحمد العجوي محمد	الحيات غم	سندوسيل	المراتمة		٦٠
	محمد العجوي محمد					٦١
	نائل محمود أحمد					٦٢
	وردة محمد صهيبة أبو ذؤيب ورادة					٦٣
	وردة محمد أبو ذؤيب ورادة					٦٤
	مختار محمد الوالد محمد					٦٥
	السيد رشدي مرزوق					٦٦
	بنزيق زكريا عبد القوي					٦٧
	عمرت أحمد محمد رازيهم					٦٨
	علي محمد شيبا الوردة					الجزيرة غم
	وردة محمد الشاهر محمد شيبا الوردة	٧٠				
	وردة محمد محمد حرمه	٧١				
	وردة محمد علي السيد	٧٢				
	تاج محمد كامل علي السيد	٧٣				
	وردة صلاح علي السيد	٧٤				
	وردة عبد الشاهر محمد شيبا الوردة	٧٥				
	وردة محمد محمد حرمه	٧٦				
	علي محمد عبد المروة	٧٧				
	وردة ناصر محمد شيبا الوردة	٧٨				
	أحمد صلاح علي السيد	الجزيرة غم	العوامية	سافلته	سافلته	٧٩
	مريال علي السيد					٨٠
	السيد محمد مصطفى					٨١
	وردة عبد القوي محمد حرمه					٨٢
	وردة محمد علي السيد					٨٣
	وردة صلاح علي السيد					٨٤
	محمد صابر محمد حرمه					٨٥
	العارف صابر محمد حرمه					٨٦
	السيد محمد حرمه					٨٧
	السيد محمد حرمه					٨٨
	مريال دور وراهد	الجزيرة غم	العوامية	سافلته	سافلته	٨٩
	مريال دور وراهد					٩٠
	مريال دور وراهد					٩١
	السيد محمد حرمه					٩٢
	السيد محمد حرمه					٩٣
	السيد محمد حرمه					٩٤
	محمد محمد حرمه	٩٥				
	محمد محمد حرمه	٩٦				



يتمتع
مدير مديرية المساحة بسوهاج

١٥
٢٨٧١
رئيس المراجعة والمسائل

مديرية المساحة بسوهاج
مكتب المراجعة والمسائل

كشف بأسماء الملاك الظاهرين محجر العرائق (٤)

ملاحظات	اسماء الملاك الظاهرين	اسم الحوض ورقمة	قرية	مركز	محافظة	مسلسل
	محمد فوزي عبدالقوة	الجزيرة غم ١٦	العوامسة	ساقية	سوهاج	٩٧
	يونس السمانه يونس					٩٨
مترق دوريه	محمد فوزي عبدالقوة					٩٩
	ورثة هفتن عبدالقوة					١٠٠
	ورثة محمد فوزي عبدالقوة					١٠١
	السيد صبير محمد					١٠٢
	صالح محمد قاسم فرج					١٠٣
	محمد صبا محمد عطية					١٠٤
	عبد الرحيم عبدالقاسم قاسم					١٠٥
	يونس السمانه يونس					١٠٦
	عاطف واحمد علي					١٠٧
	احسان السيد احمد كامل					١٠٨
	سعدو محمد احمد					١٠٩
	ورثة عبدالقادر عبدالقوة					١١٠
	علي محمد عبدالقوة					١١١
	صبيح قمر علي محمد	١١٢				
	ورثة محمد قاسم عطية	١١٣				
	عبد الرحيم عطية محمد	١١٤				
	ورثة السيد محمد عطية	١١٥				
	ورثة هفتن عبدالقوة	١١٦				
	محمد عبدالرحمن زويار	١١٧				
	احمد محمد محمد وعبد علي	١١٨				
	أبو شامة محمد عطية	١١٩				
	ورثة محمد محمد محمد وعبد علي	١٢٠				
	صالح عبدالعال أبو زويار	١٢١				
	قادر السيد عبدالعال	١٢٢				
	أحمد علي محمد وعبد علي	١٢٣				
	صبري الحادي سليم وأخوته	١٢٤				
	محمد الحادي سليم	١٢٥				
	محمد علي عبدالقادر عبدالقوة	١٢٦				
مترق دوريه	عزقة صبا وعبد صالح	١٢٧				
مترق دوريه	صالح صبا وعبد صالح	١٢٨				
	النجارية غم ١٥					



مدير مديرية المساحة بسوهاج

رئيس المراجعة والمسائل

المختص ٢٨٧١

مديرية المساحة بسوهاج
مكتب المراجعة والمسائل

كشف بأسماء الملاك الظاهرين محضر المرزقة

ملاحظات	اسماء الملاك الظاهرين	اسم الحوض ورقمة	قرية	مركز	محافظة	مسلسل													
مترك دور	رمضان محمد رمضان	البحيرة ١٣	العوامية	سقايتها	سوهاج	١٤٩													
مترك دور	محمد حامد احمد	زيران غم ١٧				فاو جلي	سقايتها	سوهاج	١٥٠										
	طلعت احمد اسويحبت								١٥١										
	رمعت اسويحبت العال اوزيد									١٥٢									
	احمد محمد عبد الرحيم احمد										١٥٣								
	محمد احمد سليمان											١٥٤							
	ناصر خلف كرم ابراهيم												١٥٥						
	حسن سليمان عبد الرحيم													١٥٦					
	احمد محمد عبد الحليم														١٥٧				
	عبد الوادى احمد كمال															١٥٨			
	احمد صفة محمد مولى																١٥٩		
	محمد احمد علي																	١٦٠	
	محمد شيوه العليم وديانه																		١٦١
	مكيه فهدا لطيف علي مصطفى																		
	عبد الوادى عبد الوهاب علي		١٦٣																
	محمد محمد اسميه علي مصطفى	١٦٤																	
	عاصم علي الوادى محمد علي			١٦٥															
	عبد الرحيم عطيه محمد				١٦٦														
	احمد عبد العليم وديانه					١٦٧													
	عبد الوادى محمد علي						١٦٨												
	محمد صمد ابراهيم							١٦٩											
	محمد احمد محمد								١٧٠										
	عبد الوادى محمد علي									١٧١									
	عبد الوادى محمد علي										١٧٢								
	عبد الوادى محمد علي											١٧٣							
	عبد الوادى محمد علي												١٧٤						
	عبد الوادى محمد علي													١٧٥					
	عبد الوادى محمد علي														١٧٦				
	عبد الوادى محمد علي		١٧٧																
	عبد الوادى محمد علي	١٧٨																	
	عبد الوادى محمد علي			١٧٩															
	عبد الوادى محمد علي				١٨٠														



مدير مديرية المساحة بسوهاج

رئيس المراجعة والمسائل

١١-١١-٢٠٢٢
٢٨٧١

مديرية المساحة بسوهاج
مكتب المراجعة والمصادق

كشف بأسماء الملاك الظاهرين حدود المزارع
٦

ملاحظات	اسماء الملاك الظاهرين	اسم الحوض ورقعة	قرية	مركز	محافظة	مسلسل
	أحمد محمد أبو زيد					١٦٦
	عبد العزيز محمود أبو زيد					١٦٦
	عبد الخليم تمام عبدالعز					١٦٦
	محمد الرحمن مصطفى محمد					١٦٦
	عبد العاليم محمد عبد العاليم زبيدة					١٦٥
	يوسف محمد شيبا العاليم زبيدة					١٦٦
	صهبا رال عبدالعالم					١٦٧
	احمد السويح محمد عثمان					١٦٨
	عبد العاليم محمد عبد العاليم					١٦٩
	السيه احمد طه					١٧٠
	صهبا ر احمد طه					١٧١
	يوسف محمد طه العاليم محمد العاليم					١٧٢
	محمد علي عبدالعزيم محمد العاليم					١٧٣
	العويري عبدالعزيم الزكيه					١٧٤
	محمد صهبا ر سليم					١٧٥
	محمد سليم محمد					١٧٦
	محمد صهبا ر محمد العاليم					١٧٧
	أبو صهبا ر محمد آدم					١٧٨
	الجارح علي احمد صهبا ر					١٧٩
	عبد العاليم محمد عبد العاليم					١٨٠
	محمد سنان احمد سنان					١٨١
	عبد العاليم محمد العاليم محمد العاليم					١٨٢
	محمد صهبا ر علي					١٨٣
	علي محمد محمد عبد العاليم					١٨٤
	محمد محمد محمد عبد العاليم					١٨٥
	فيصل محمد احمد عبد العاليم					١٨٦
	علي محمد عبد العاليم محمد العاليم					١٨٧
	محمد محمد عبد العاليم					١٨٨
	عالم محمد عبد العاليم محمد العاليم					١٨٩
	فهد احمد السعيد					١٩٠
	محمد محمد محمد عبد العاليم					١٩١
	السيد محمد عبد العاليم محمد العاليم					١٩٢

السقفي غم ١٩
فاوجلجى
ساقلة
سوهاج



مدير مديرية المساحة بسوهاج

رئيس المراجعة والمصادق

١١-١
٢٨٧١

مديرية المساحة بسوهاج

مكتب المراجعة والمسائل

كشف بأسماء الملاك الظاهرين محور العرافة (٧)

ملاحظات	اسماء الملاك الظاهرين	اسم العوض ورقعة	قرية	مركز	محافظة	مستعمل
	عاشور المحمود سليم	السقطي رقم ١٩	فاوجيلي	ساقلة	سوهاج	١٩٢
	محمد محمود عبداللوة					١٩٤
	محمد محمد علي					١٩٥
	طلعت صابر عبداللوة					١٩٦
	عادل عبدالعزى محمود					١٩٧
	الانتم السيد محمد					١٩٨
	ممتاز الدين السيد					١٩٩
	أحمد وهدي محمد					٢٠٠
	شحاته الراوي محمود					٢٠١
	رائد محمد طح					٢٠٢
	أحمد عبداللوة عبدالعالي محمد					٢٠٣
	عمر محمد عبداللوة					٢٠٤
	العادي عبدالعليم وديار					٢٠٥
	راهن أحمد علي قناوي					٢٠٦
	محمد صابر سليم	٢٠٧				
	بنيت صابر محمد	٢٠٨				
	السقطي محمد علي	٢٠٩				
	سماحة الراوي محمد	٢١٠				
	صالح صابر عثمان	٢١١				
	محمد صابر محمد سليم	٢١٢				
	محمد عثمان السيد	٢١٣				
	محمد علي السيد	٢١٤				
	كمال الضمير محمد	٢١٥				
	محمد السيد بكر	٢١٦				
	سعيد السيد بكر	٢١٧				
	صالح صابر عثمان	٢١٨				
	فارس محمد عثمان محمد	٢١٩				
	قديري محمد علي	٢٢٠				
	عبدالرشيد الزكي محمد	٢٢١				
	محمد أسما علي محمد	٢٢٢				
	الدين السيد علي	٢٢٣				
	محمد محمد محمود عبداللوة	٢٢٤				



مدير مديرية المساحة بسوهاج

رئيس المراجعة والمسائل

١١-٩ ٢٠٢٢
٢٨٧١

مديرية المساحة بسوهاج
مكتب المراجعة والمسائل

٨ كشف بأسماء الملاك الظاهرين بحوز المراجعة

مسلسل	محافظة	مركز	قرية	اسم الحوض ورقعة	اسماء الملاك الظاهرين	ملاحظات
٢٤٥	سوهاج	ساقطة	فاوجيلي	حوض غنم ١٧	سعود خليفة عبد الله	
٢٤٦					السيد محمد احمد سليم	
٢٤٧					فراج محمد علي حمار	
٢٤٨					عادل محمود بيروك	
٢٤٩					عبد الله مسيح محمد بيروك	
٢٥٠					محمد السلي حلف	
٢٥١					علاء الصاوي عبد القادر	
٢٥٢					جمال حفيظ محمد سعيد	
٢٥٣					فاروق حفيظ محمد سعيد	
٢٥٤					محمد دوج احمد محمد سعيد	
٢٥٥					محمد حمار حسيه	
٢٥٦					عبد الرزاق محمد سعيد محمد	
٢٥٧					محمد هاشم حسيه	
٢٥٨					احمد محمد الرحميم حفيظ	
٢٥٩					جمال الزهر حسيه	
٢٦٠					احمد راجح الصيد	
٢٦١					احمد عبد الله حسيه	
٢٦٢					احمد عبد الله حفيظ العال	
٢٦٣					محمد ابراهيم محمد	
٢٦٤					محمد الفاضل محمد حسيه	
٢٦٥					محمد عبد الرحمن بيروك	
٢٦٦					عبد الله محمد حسيه بيروك	
٢٦٧					علي محمد احمد حلف	
٢٦٨					احمد السيد محمد عبد القادر	
٢٦٩					فؤاد السيد محمد عبد القادر	
٢٧٠					عادل حلف احمد	
٢٧١	روضا محمد عبد القادر					
٢٧٢	عبد الرحمن الصاوي عبد القادر					
٢٧٣	محمد احمد عبد القادر					
٢٧٤	عبد الله حفيظ عبد الله					
٢٧٥	المكرم حسيه احمد					
٢٧٦	علي محمد حسيه عبد الله					

بمقتضى
مدير مديرية المساحة بسوهاج

رئيس المراجعة والمسائل
١١-١٠-٢٠٢٢
٣٨٧١


٩) مديرية المساحة بسوهاج
مكتب المراجعة والمسائل

كشف بأسماء الملاك الظاهرين محور المراجعة

ملاحظات	اسماء الملاك الظاهرين	اسم الحوض ورقمه	قرية	مركز	محافظة	مسلسل
	سلم بيومي محمد بيومي	محفوظة = ١٨	فاو جولي	سافنته	سوهاج	٢٥٧
	احمد حابر احمد عبد الرحمن					٢٥٨
	الديب حميد السيد					٢٥٩
	محمد السيد خليق سعيد					٢٦٠
	استحق صديق يوسف محمد لود					٢٦١
	احمد علي احمد صديقه					٢٦٢

يقدم
مدير مديرية المساحة بسوهاج

رئيس اللجنة والمسائل
١١-١١
٢٨٧٠




ملاحظات الرسم


الريشوم دائرة باللون الاحمر ويطلق من القنابل باللون الازرق جوارها عن مسيل محور الزراعة ورياش
 مركزى الزراعة وساقطة سواحج والتي تم رطبة وحوض السلك الطاقون له بموجب المحطون
 المرشدين في ٢٠٢٢/١١/١٧ . ٢٠٢٢/١١/٢٤ م وحسب التصديق الذي تم بالطبيعة بمقره استشاري
 المساحة للهيئة الهندسية للقوات المسلحة

رئيس مكتب الزراعة والمسائل
 ٢٠٢٢

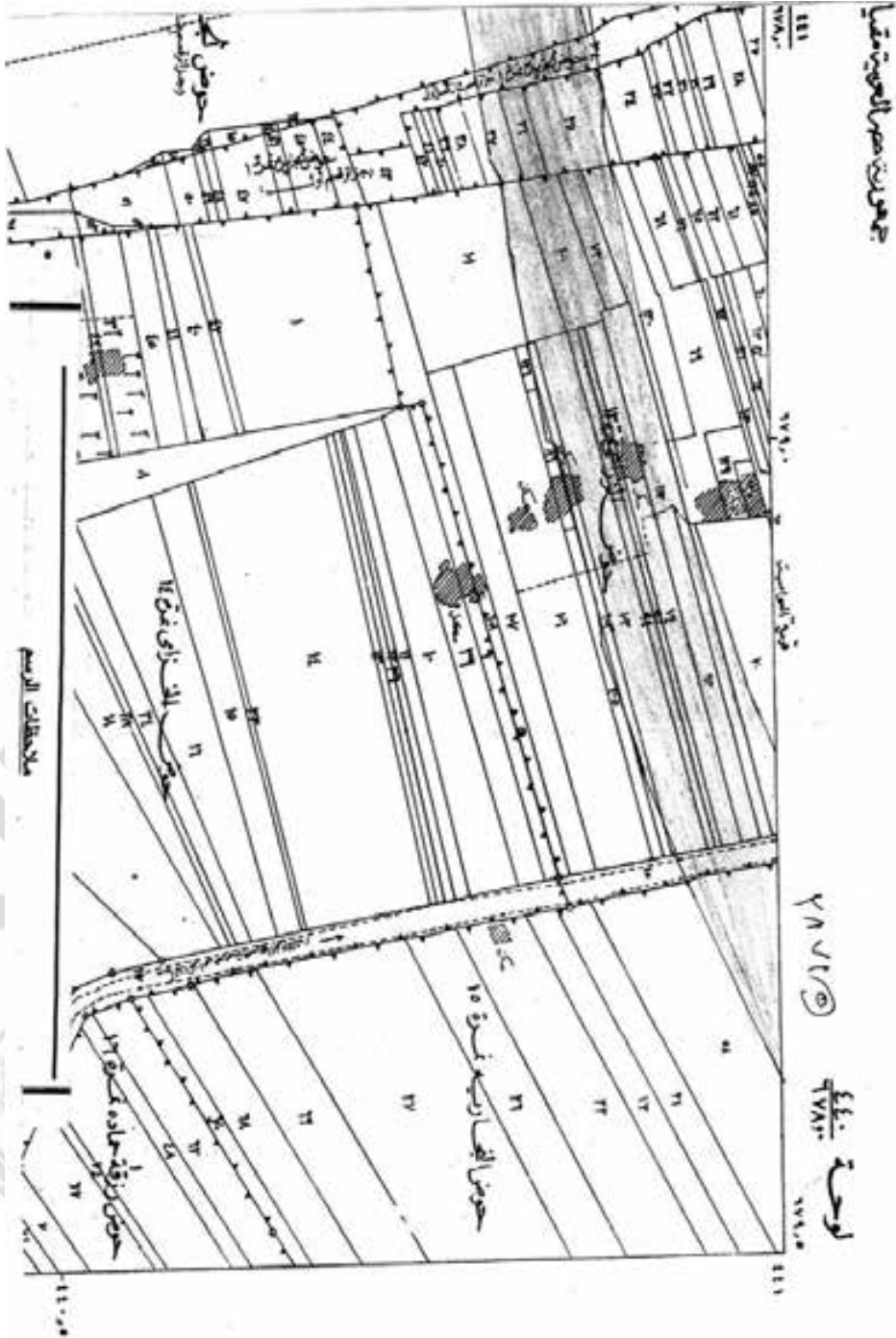
المسائل

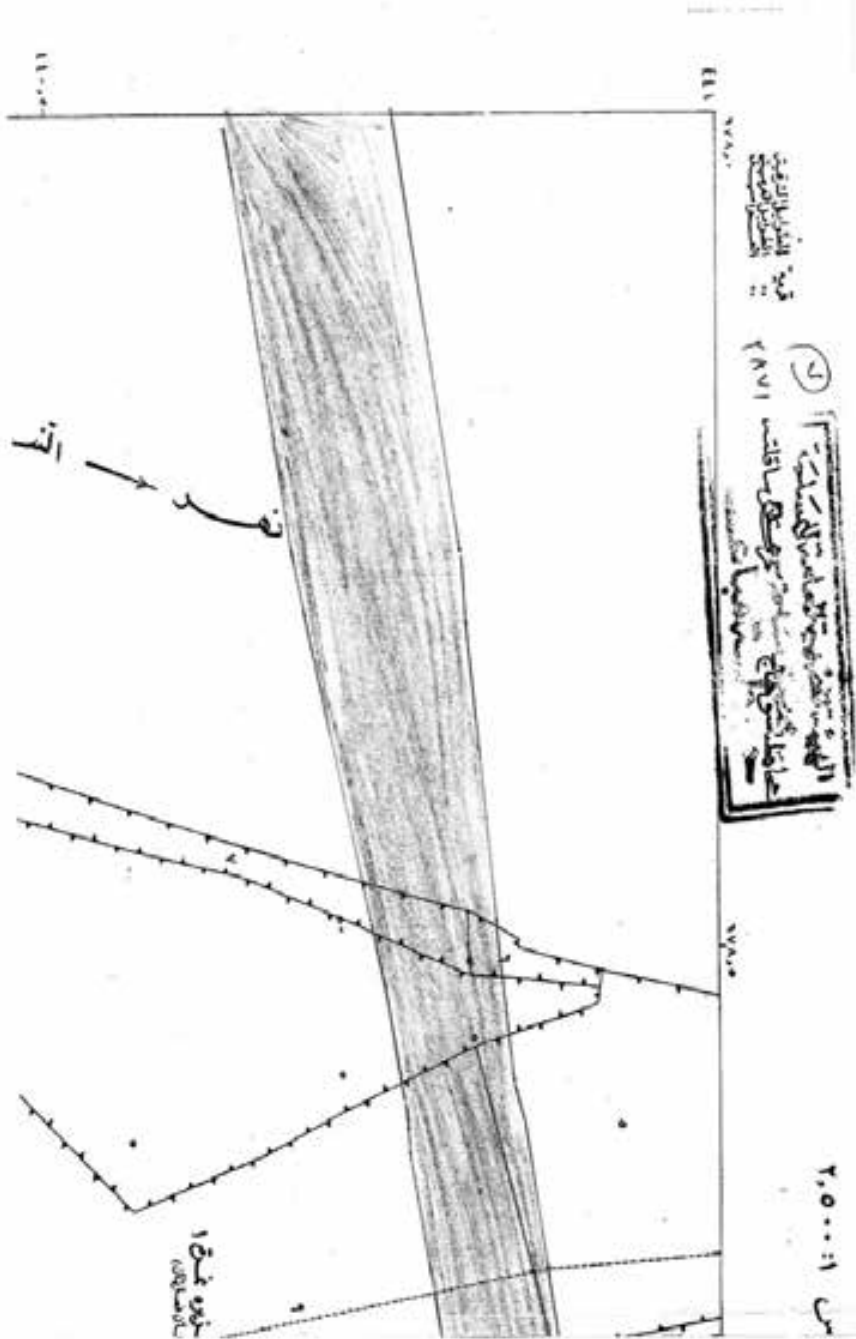
مخطط ١:٢٥٠٠٠٠

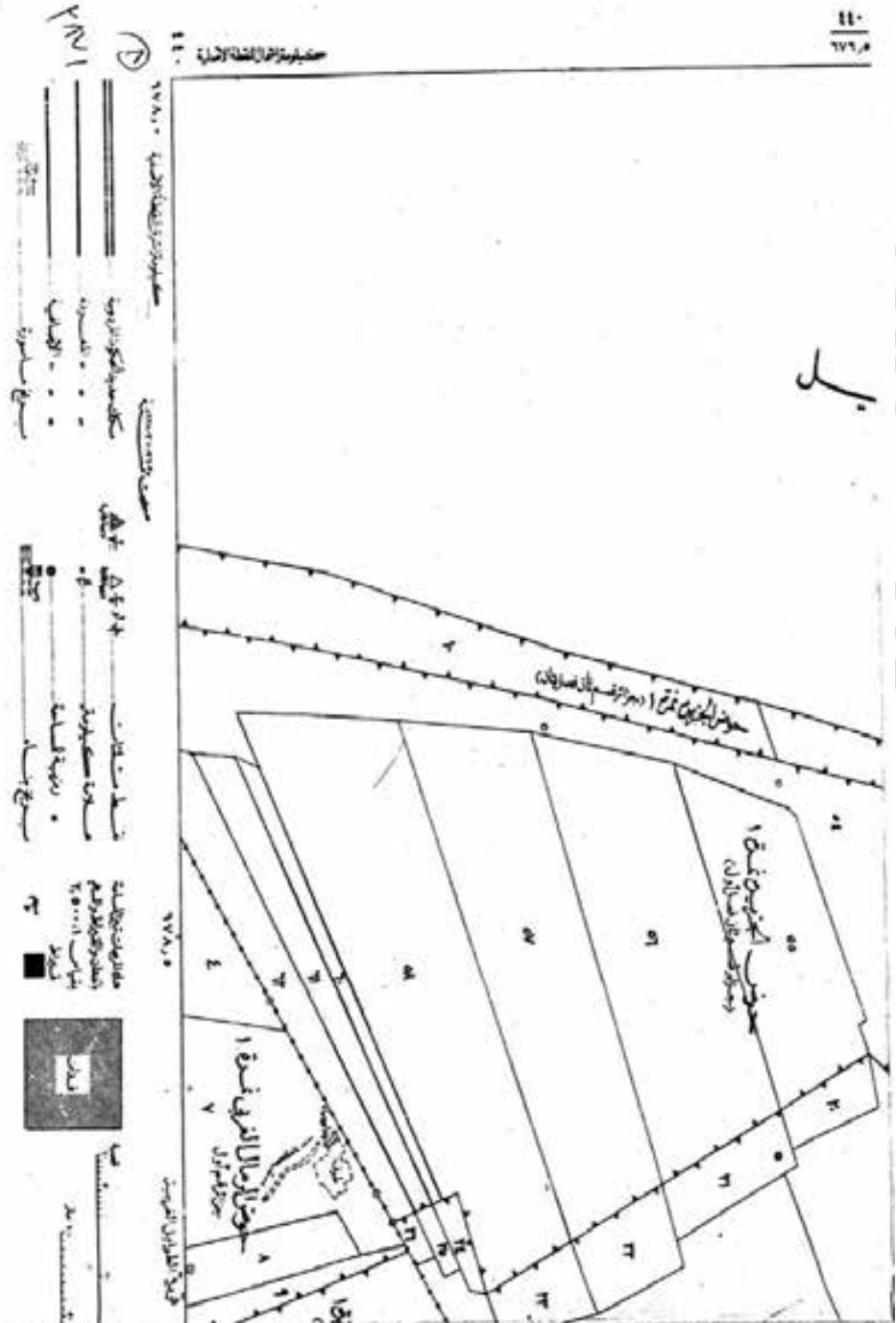


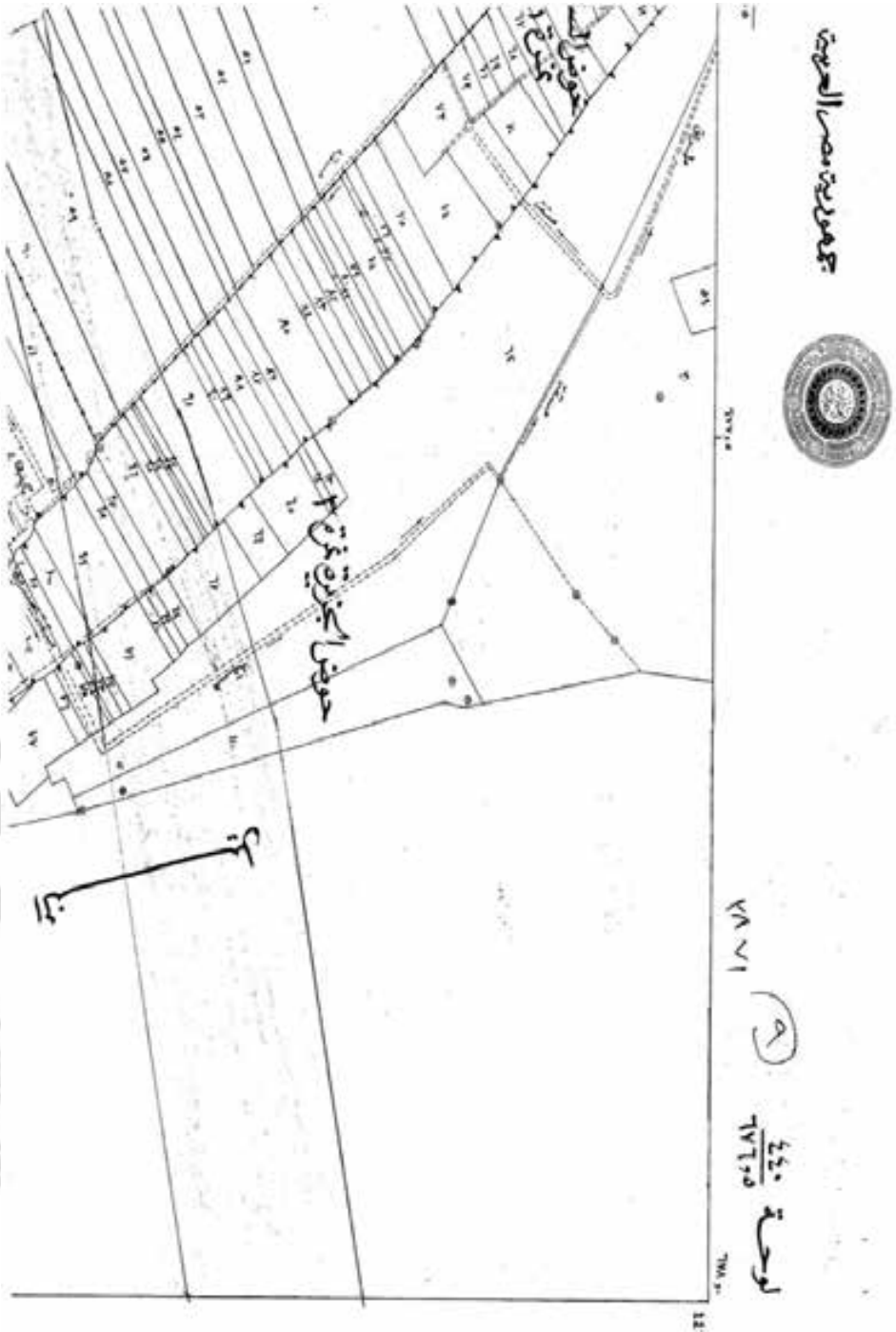


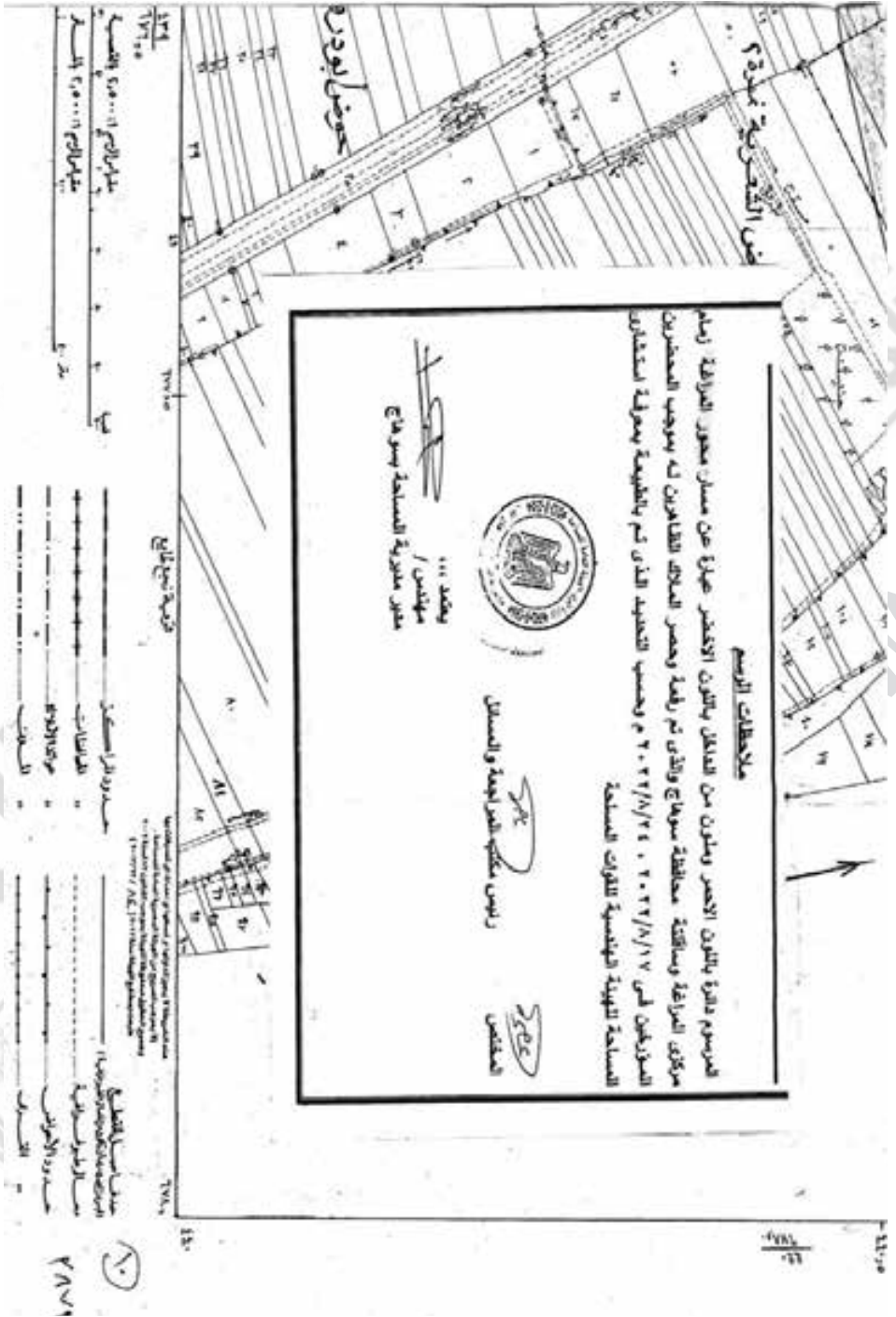
الجمهورية العربية السورية
 وزارة التخطيط
 مركز الدراسات والبحوث
 دمشق



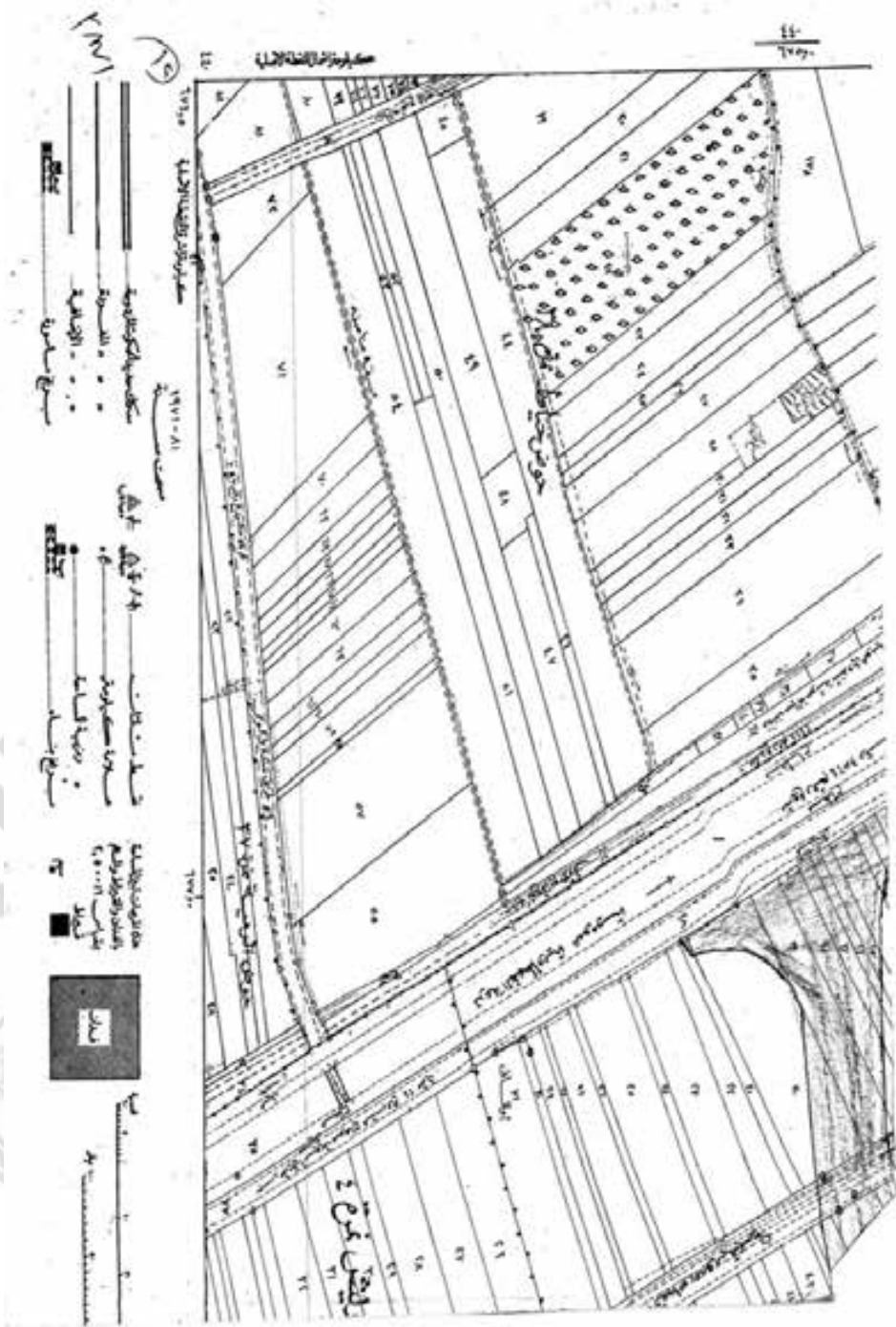


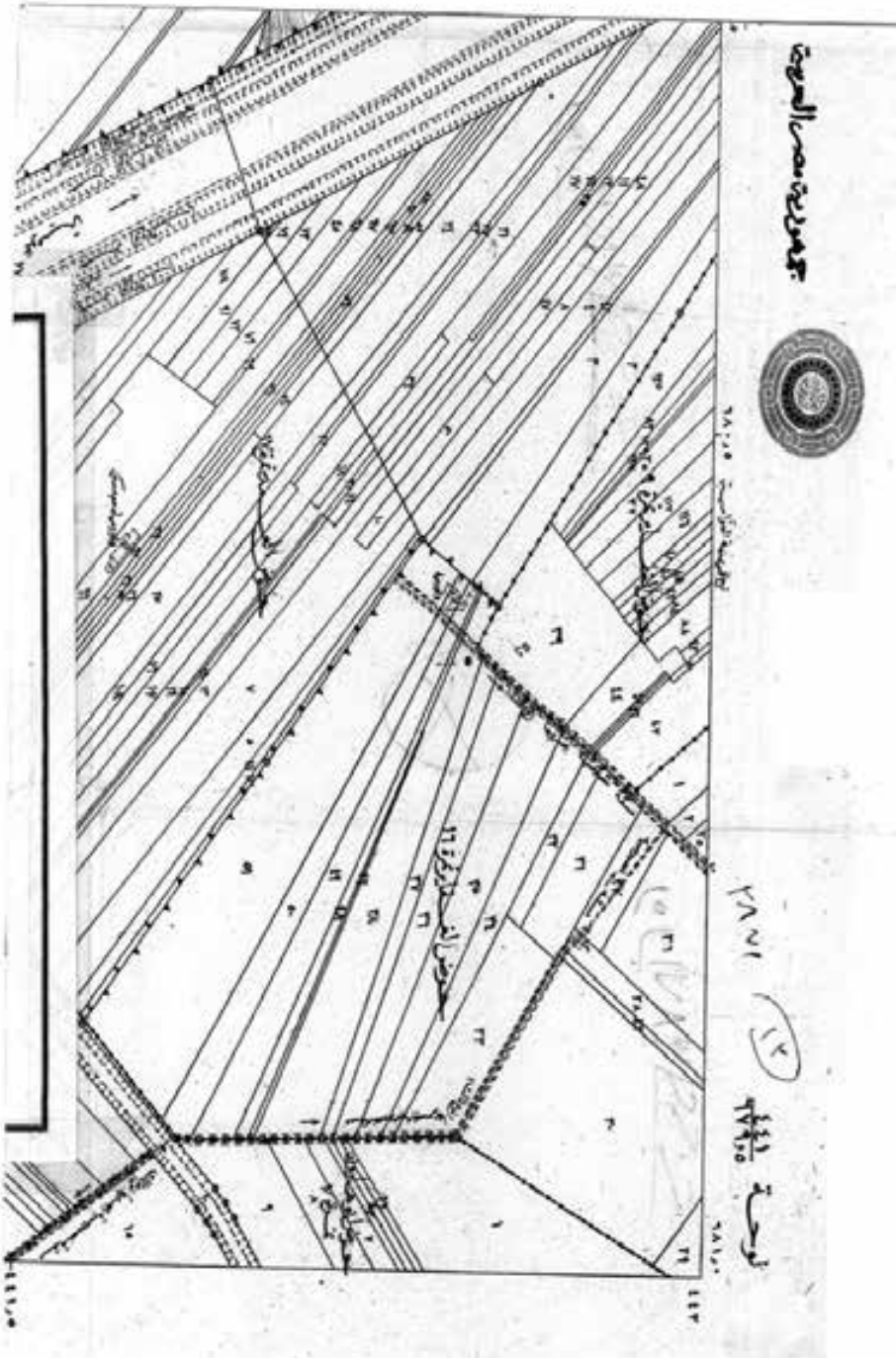


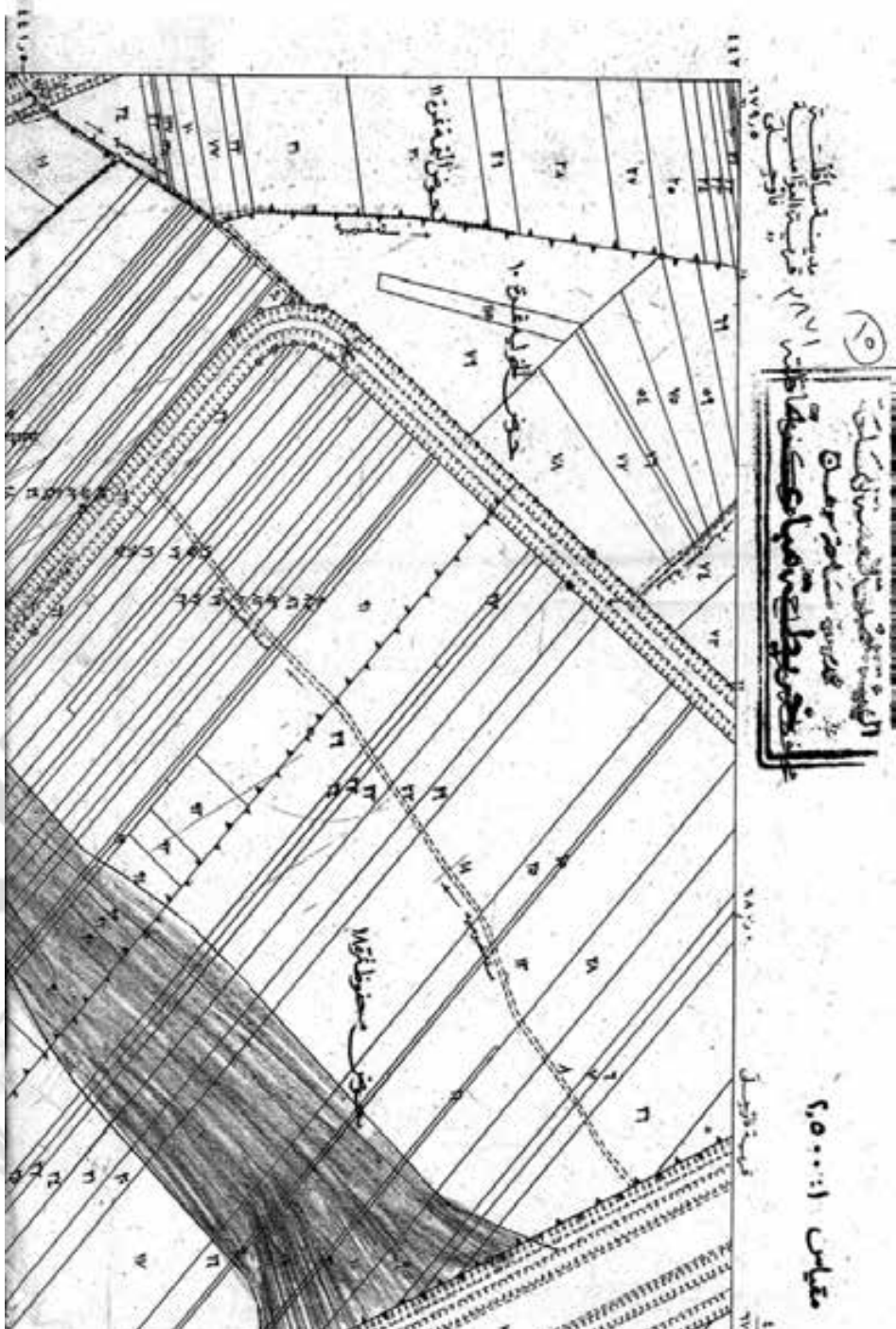


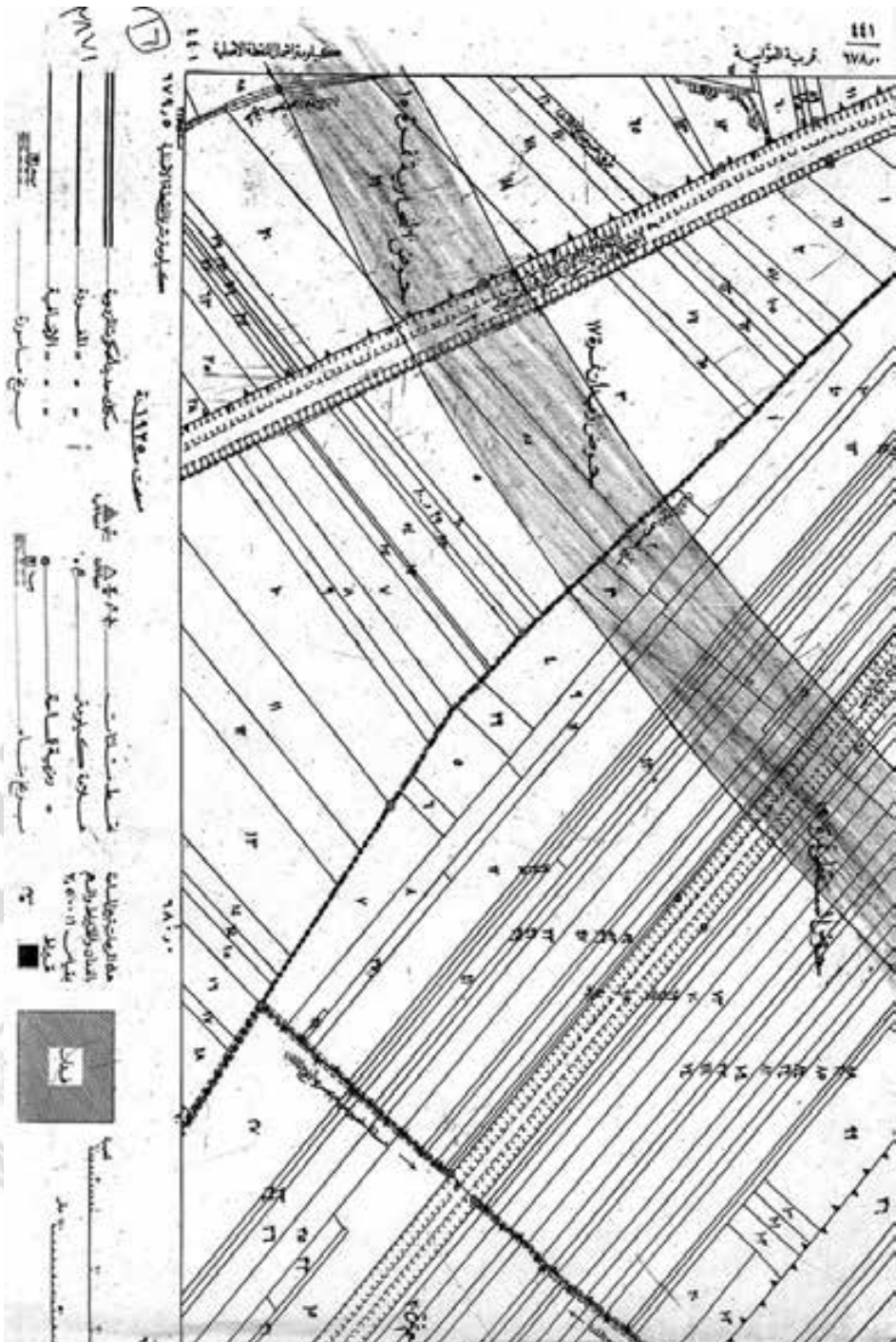












قرار رئيس مجلس الوزراء

رقم ٣٨٧٣ لسنة ٢٠٢٢

رئيس مجلس الوزراء

بعد الاطلاع على الدستور ؛

وعلى قانون نظام الإدارة المحلية الصادر بالقانون رقم ٤٣ لسنة ١٩٧٩ ولائحته التنفيذية ؛
وعلى القانون رقم ١٠ لسنة ١٩٩٠ بشأن نزع ملكية العقارات للمنفعة العامة
ولائحته التنفيذية ؛

وعلى قرار رئيس الجمهورية رقم ٢٧٩ لسنة ٢٠١٨ بالتفويض فى بعض الاختصاصات ؛
وبناءً على ما عرضه وزير النقل ؛

قرر :

(المادة الأولى)

يعتبر من أعمال المنفعة العامة مشروع إنشاء محور دار السلام على النيل فى نطاق
محافظة سوهاج وقنا .

(المادة الثانية)

يُستولى بطريق التنفيذ المباشر على الأراضى والعقارات اللازمة لتنفيذ المشروع
المشار إليه فى المادة السابقة ، والمبين موقعها ومساحتها وحدودها وأسماء ملاكها
الظاهرين بالمذكرة الإيضاحية والخرائط المساحية والكشوف المرفقة .

(المادة الثالثة)

ينشر هذا القرار فى الجريدة الرسمية .

صدر برئاسة مجلس الوزراء فى ٤ ربيع الآخر سنة ١٤٤٤ هـ

(الموافق ٢٩ أكتوبر سنة ٢٠٢٢ م) .

رئيس مجلس الوزراء

دكتور/ مصطفى كمال مديبولي

وزارة النقل

مذكرة إيضاحية

لقرار رئيس مجلس الوزراء

بشأن إضفاء صفة النفع العام على مشروع

إنشاء محور دار السلام على النيل بنطاق محافظتى سوهاج وقنا

فى ضوء خطة وزارة النقل نحو إنشاء محاور عرضية على النيل تربط شبكة الطرق شرق وغرب النيل وتوجيهات القيادة السياسية نحو تقليل المسافات البينية بين هذه المحاور العرضية لتصبح ٢٥ كيلو متر ومن ضمنها مشروع إنشاء محور دار السلام على النيل بنطاق محافظتى سوهاج وقنا .

ورد تقرير استشارى الهيئة المصرية العامة للمساحة متضمناً قيمة التعويض المبدئى المقرر لنزع الملكية المطلوبة للمشروع والمقدر بنحو ١,٦ مليار جنيه (٩٥٠ مليون جنيه بنطاق محافظة سوهاج + ٦٥٠ مليون جنيه بنطاق محافظة قنا) (مرفق رقم ١) .

مرفق ما يلى :

عدد (٤٥) كشف معتمد (١٧ كشف من مديرية المساحة بسوهاج + ٢٨ كشف من مديرية المساحة بقنا) ومجهزين بخاتم شعار الجمهورية لأسماء الملاك الظاهرين للأراضى والعقارات المطلوب نزع ملكيتها لصالح المشروع (مرفق رقم ٢) .

عدد (٣٥) خريطة مساحية معتمدة بالتخطيط الإجمالى للمشروع (١٧ خريطة بنطاق محافظة سوهاج + ١٨ خريطة بنطاق محافظة قنا) (مرفق رقم ٣) .

وفى ضوء ما تقدم ، نتشرف بأن نرفق طيه مشروع قرار رئيس مجلس الوزراء بشأن الموافقة على إضفاء صفة النفع العام على مشروع إنشاء محور دار السلام على النيل بنطاق محافظتى سوهاج وقنا والاستيلاء بطريق التنفيذ المباشر على الأراضى اللازمة لتنفيذ المشروع وذلك على النحو الموضح بهاليه .

وتفضلوا بقبول فائق الاحترام

وزير النقل

فريق / كامل عبد الهادى الوزير



المطابىء الأمبريالية
صورة الكارونية لأعطائها عند التناول

مهورية الماساحة بسوهاج
 مكتب المراجعة والمسائل
 كُتبت بأسماء الملاك الظاهرين كعدد دار السلام

ملاحظات	اسماء الملاك الظاهرين	اسم الحوض ورقعة	قرية	مركز	محافظة	مستعمل
	أحمد اسماعيل رضوانه	عبدالقادر شاشا غم ٢١	أولاد طهوه غرب	دار السلام	سوهاج	١
	محمد اسماعيل رضوانه					٢
	محمد اسماعيل رضوانه					٣
ترعة الفاروقه	الري					٤
	عبدالحامد محمد يوسف					٥
	محمد محمود ابراهيم					٦
	برنقة محمد علي زبيده					٧
	برنقة بلال محمد علي زبيده					٨
	سالم علي محمد زبيده					٩
	برنقة زبيده احمد علي					١٠
	احمد فتح محمد عبدالعزى	الجبودي غم ٢٤				١١
	خيري زبيده ابراهيم					١٢
	محمد محمود عثمانه					١٣
	عبدالمجيد ابراهيم حسانه					١٤
	محمد ستار حسانه					١٥
	عبدالرازق عبدعظيم راضى					١٦
	عارف فرج ستوتى					١٧
	محمد احمد تاسيم					١٨
	صوفى عبدالمعالي راضى					١٩
	عاطف فرج ستوتى					٢٠
	احمد عبدالمعالي احمد عثمانه	٢١				
	عبدالعظيم بربري ببول	٢٢				
متردد ورهانه	عبدالعظيم محمد محمد	٢٣				
	محمد صبري محمد	٢٤				
	محمد محمد محمد	٢٥				
	احمد عبد الفضل احمد عثمانه	٢٦				
مصرف بطيخى	المصرف	٢٧				
	محمد ستار حسانه	الحاج فايد غم ٢٢				٢٨
	برنقة محمد علي احمد					٢٩
	برنقة محمد علي احمد عبدالعظيم					٣٠
	سيد علي احمد عبدالحليم					٣١
	محمد محمد عثمان					٣٢



مدير مديرية المساحة بسوهاج

رئيس المراجعة والمسائل

٤٧-٢
٢٨٧٢

المختص

مهورية المساحة بسوهاج
مكتب المراجعة والمسائل
كشفت بأسماء الملاك الظاهرين بمحور دار السلام

رقم مسطرة	محافظة	مركز	قرية	اسم الحوض ورقعة	اسماء الملاك الظاهرين	ملاحظات
٢٣	سوهاج	دار السلام	أبولاد طوق غرب	٤٢	ورقة عبدالحميد تاني	
٢٤					اشرف عبدالملك سليم	
٢٥					مصطفى عبدالمنظف سليم	
٢٦					محور السيد طهبا	
٢٧					محمد عطية ابيد	
٢٨					عبدالرؤف رشاد السيد	
٢٩					عبدالواحد رشاد السيد	
٣٠					ياسر محمد حدي	
٣١					سوس محمد حدي	
٣٢					علي محمد حدي	
٣٣					محمد انور رمضان	
٣٤					هنا محمد محمد حدي	
٣٥					احمد عبدالعالم مزيج	
٣٦					رشاد رفعت كمال	
٣٧				مهدي عبدالقادر حدي		
٣٨				احمد محمد ابوالخير		
٣٩				شوقي علي حوسس		
٤٠				محمد يوسف احمد		
٤١				علي احمد سالمه		
٤٢				محمد احمد سالمه		
٤٣				يونس فوزي حوسس		
٤٤				كليب محمد رمضان		
٤٥				محمد حميد محمد رمضان		
٤٦				مكارم محمد حماد حدي		
٤٧				محمد محمد حبلو حدي		
٤٨				خليل الله محمد حبلو حدي		
٤٩				معاذ محمد حبلو حدي		
٥٠				احمد عبدالعزیز حدي		
٥١	مهدي محمد ابوالخير					
٥٢	خليل محمد عثمان					
٥٣	محمد حماد الربيع عثمان					
٥٤	محمد محمد عثمان					

بمقتضى
مدير مديرية المساحة بسوهاج

رئيس المراجعة والمسائل

٤
٢٨٧٢

مديرية المساحة بسوهاج (١١)

مكتب المراجعة والمسائل

كشف بأسماء الملاك الظاهريين محور دار السلام

ملاحظات	اسماء الملاك الظاهريين	اسم الحوض ورقعة	قرية	مركز	محافظة	تسلسل
	ميسر محمد عبدالعال	دار السلام	أولاد طوق غرب	دار السلام	سوهاج	٦٥
	أحمد عبدالعال رسوليه					٦٦
	مختار السياره					٦٧
	ابراهيم عبدالعزيم					٦٨
	وردة حامد محمد رمضان					٦٩
	جمال الدين عبدالعزيم					٧٠
	سعودي عبدالعزيم					٧١
	القرشي مزيج مزياج					٧٢
	عالم مزيج مزياج					٧٣
	صهاوح راضيه					٧٤
	أحمد عبدالعزيم					٧٥
	ماهر عبدالعزيم					٧٦
	مترقبه الدين محمد علي					٧٧
	حارس محمد علي					٧٨
	نعمه الخالصه أحمد علي					٧٩
	السيد أحمد مزياج					٨٠
	علي عبدالعزيم مزياج					٨١
	عمرت زكي محمود موسى					٨٢
	كمال الصادق محمد					٨٣
	علي كمال محمود					٨٤
	محمد محمد حسنه	٨٥				
	محمد السيد بكر	٨٦				
	أحمد السيد بكر	٨٧				
	محمد محمود عبدالعزيم	٨٨				
	محمد مزياج محمود عبدالعزيم	٨٩				
	محمد أحمد الصادق	٩٠				
	رضا محمد مزياج محمود	٩١				
	محمد أحمد حسنه	٩٢				
	القاضي محمد أحمد	٩٣				
	محمد صادق الكرمي	٩٤				

مدير مديرية المساحة بسوهاج

رئيس المراجعة والمسائل

٥
٢٨٧٢

مديرية المساحة بسوهاج (م)

مكتب المراجعة والمسائل

كشف بأسماء الملاك الظاهرين بحوزة دار السلام

رقم تسلسل	محافظة	مركز	قرية	اسم الحوض ورقعة	اسماء الملاك الظاهرين	ملاحظات
٩٥	سوهاج	دار السلام	أولاد طروف غربية	شركة البن أندوس (رضوان)	رهنعت كمال محمود	
٩٦					احمد عاقر حسيه	
٩٧					ورقة محمود حسيه	
٩٨					محمد مصطفى حسيه	
٩٩					كهنأوى أحمد محمود	
١٠٠					محمود حسيه	
١٠١					احمد مصطفى حسيه	
١٠٢				احمد حسيه حسيه		
١٠٣				محمد حسيه حسيه		
١٠٤				عماد حسيه حسيه		
١٠٥				المنعم محمد حسيه		
١٠٦				عماد كتريم احمد حسيه		
١٠٧				محمد احمد حسيه		
١٠٨				محمد احمد حسيه حسيه		
١٠٩				خليل حسيه حسيه		
١١٠				محمد حسيه حسيه		
١١١				محمد حسيه حسيه		
١١٢				مؤيد سليم محمود حسيه		
١١٣				عادل كمال حسيه		
١١٤				فرزق احمد حسيه		
١١٥				محمد السيد حسيه		
١١٦				محمد العوارث محمد حسيه		
١١٧				جمال محمد حسيه		
١١٨				محمد كمال حسيه		
١١٩				محمد حسيه حسيه حسيه		
١٢٠				محمد حسيه حسيه		
١٢١	محمد احمد حسيه حسيه					
١٢٢	محمد احمد حسيه حسيه					
١٢٣	خليل حسيه حسيه					
١٢٤	الحرف					



بمقتضى رقم ١٢٢
مديرية المساحة بسوهاج

رئيس المراجعة والمسائل

المختص
٢٨٧٢

مديرية المساحة بسوهاج
 مكتب المراجعة والمسائل
 كُتبت بأسماء الملاك الظاهرين بحوزة دار السلام

ملاحظات	اسماء الملاك الظاهرين	اسم الحوض ورقعة	قرية	مركز	محافظة	مسلسل
	عماد صديقي احمد صديقي	عبدالرحمن عسك ١٦	اولاد طوق غرب	دا - السلام	سوهاج	١٢٥
	القاضي محمد احمد					١٢٦
	الناسي عباس رسول					١٢٧
	حمادة محمد الصبور صبيد					١٢٨
	علي الازيز حريش					١٢٩
	موسى محمد محمد					١٣٠
	رتيبة محمود طه					١٣١
	سليم الدين احمد					١٣٢
	علي عبد المحمد مراد					١٣٣
مركز درسيه	علي فاروق عبدالعظيم					١٣٤
مركز درسيه	صالح البيدي علي مراد					١٣٥
	علي البيدي علي مراد					١٣٦
	محمد مصطفى صديقي					١٣٧
	احمد مصطفى صديقي					١٣٨
	جمال صديقي احمد					١٣٩
	عاطف صديقي احمد					١٤٠
	محمد صديقي احمد					١٤١
	احمد صديقي احمد	١٤٢				
	فريد صديقي احمد	١٤٣				
	اسحق محمود جيلاني	١٤٤				
	راضيه الدين عبدالمجيد	١٤٥				
	وردة ناصر ابو بعلول	١٤٦				
	عبدالمجيد عز الدين	١٤٧				
	الديب نابت ابراهيم	١٤٨				
	محمد عبدالواحد احمد	١٤٩				
	علي اللاد كمال الدين	١٥٠				
	عماد الطاهر ابو بكر	١٥١				
	صالح الدين نابت ابراهيم	١٥٢				
	مصطفى صديقي الناسي	١٥٣				
	عبدالمجيد محمد شيبا جليل	١٥٤				
	السيد كمال عبد الجليل	١٥٥				
	رفعت المهدي السوي	١٥٦				



مدير مديرية المساحة بسوهاج

رئيس المراجعة والمسائل

٢١٧٤

٦

مديرية المساحة بسوهاج

مكتب المراجعة والمسائل

كشف بأسماء الملاك الظاهرين محور دار السلام

ملاحظات	اسماء الملاك الظاهرين	اسم الحوض ورقمة	قرية	مركز	محافظة	مسلسل
	محمد مصطفى صديقه	تاشة اخذته	أرلود	دار السلام	سوهاج	١٦٦
	ليسيه محمد سوده	نخ ١٥	طوره			١٦٧
	محمد عبد الرازق علي		عرب			١٦٨
	الرشق محمود درعه					١٦٩
	عاشق قناش محمود					١٧٠
	عاشق قناش محمود					١٧١
	احمد كامل حبه					١٧٢
	كامل صعيد محمد الحمد					١٧٣
	احمد كامل ابراهيم هلال					١٧٤
	محمد وهب شكريه انظار					١٧٥
	ناصر محمد علي صديقه					١٧٦
	مستادى احمد ابراهيم					١٧٧
	امام فهد عبدالسلام					١٧٨
	علام صديقي صاده					١٧٩
	روضاة محمد شيا الكرم					١٨٠
	كلبي عمارة					١٨١
	ناصر عبد الحميد طابوميه					١٨٢
	الشيخ احمد زيات					١٨٣
	محمد محمد صانده	البريح				١٨٤
	سامي احمد ماضي	نخ ٥		١٨٥		
	محمد علي ماضي			١٨٦		
	الري			١٨٧		
	الاوقاف			١٨٨		
	ابودهي محمد ابودهي			١٨٩		
	محمد زعلول علي			١٩٠		
	محمد علي ابوالفتنه			١٩١		
	محمد علي ابوالفتنه			١٩٢		
	محمد احمد حماده			١٩٣		
	سنانة بركي			١٩٤		
	يوسف احمد حماده			١٩٥		
	محمد محمد احمد			١٩٦		
	عبد محمد احمد			١٩٧		



مدير مديرية المساحة بسوهاج

رئيس المراجعة والمسائل

٢١٧٢

مديرية المساحة بسوهاج
 مكتبة المراجعة والمسائل
 كشف بأسماء الملاك الظاهرين بحوزة دار السلام

ملاحظات	اسماء الملاك الظاهرين	اسم الحوض ورقمة	قرية	مركز	محافظة	مساحة
	ابوالحسن محمد احمد					١٩٨
	وردة محمد علي محمد					١٩٩
	علي محمد محمد علي					٢٠٠
	صهيبي عباس راشد					٢٠١
	جمال احمد طه					٢٠٢
	محمد علي العتلاوي					٢٠٣
	محمد علي محمد محمد قرض					٢٠٤
	محمد عبد الله حسيه					٢٠٥
	راضن ابو حسانه					٢٠٦
	سيدنا حرم حسيه					٢٠٧
	وردة الهدى محمد حكيماوي					٢٠٨
	محمد احمد ابراهيم					٢٠٩
	عقرايه احمد عبد شريف					٢١٠
	ابوالفضل احمد طه					٢١١
	جمال عبد الله احمد					٢١٢
	زنگون احمد عبد المنعم					٢١٣
	ابو الجود عباس همام					٢١٤
	وردة طه ابو الوفا					٢١٥
	محمد عطيه الله					٢١٦
	وردة عبد الرحمن محمد عبد الرحمن					٢١٧
	وردة احمد مصطفى					٢١٨
	وردة عتيق ساعد احمد					٢١٩
	محمد محمد عطيه					٢٢٠
	محمد صابر حسيه					٢٢١
	وردة عباس همام					٢٢٢
	محمد صالح عبد الهادي					٢٢٣
	محمد محمد عبد المنعم					٢٢٤
	وردة ابو الوفا ابو طاهر					٢٢٥
	ابراهيم محمد ابراهيم					٢٢٦
	محمد ابراهيم محمد					٢٢٧
	وردة حسين علي داود					٢٢٨
	محمد بكر ابو بكر احمد					٢٢٩

سليم راتب

المنفا حيش

دار السلام

سوهاج



مدير مديرية المساحة بسوهاج

رئيس المراجعة والمسائل

٢٨٧٢

مديرية المساحة بسوهاج
 مكتب المراجعة والمسائل
 كشف بأسماء الملاك الظاهريين محور دار السلام

ملاحظات	اسماء الملاك الظاهريين	اسم الحوض ورقمة	قرية	مركز	محافظة	مساحه
	حلف شحاته احمد	دار السلام	الغماميش	دار السلام	سوهاج	٢٢٠
	حسنة علي البيومي					٢٢١
	محمد توفيق محمود يوسف					٢٢٢
	وردة حسنة الساجي					٢٢٣
	جابر عبد الحميد منهي					٢٢٤
	احمد منهي محمد					٢٢٥
	حكيمه صبري يعقوب					٢٢٦
	وردة يوسف محمد يوسف					٢٢٧
	مخاف صبري يعقوب					٢٢٨
	ام صائم ابوالغلا عبد الحميد					٢٢٩
	عوزيه علي عبد الحميد					٢٣٠
	عناشة عميد ابوالقاسم					٢٣١
	علي احمد ابراهيم سعيد					٢٣٢
	محمد احمد ابراهيم سعيد					٢٣٣
	محمد احمد ابراهيم سعيد					٢٣٤
	سعيد محمد ابراهيم					٢٣٥
	محمد درويش محمد					٢٣٦
	زكريا صناعي علي					٢٣٧
	محمد عبد الواد ابراهيم سعيد					٢٣٨
	محمد عبد الواد ابراهيم سعيد					٢٣٩
	علي عبد الواد ابراهيم سعيد	٢٤٠				
	وليام ابراهيم صابر	٢٤١				
	فيصل عبد القادر مبروك	٢٤٢				
	احمد محمود احمد	٢٤٣				
	ابو بكر حسن مصطفى المبروك	التمانية بحري الجسر تمتع ا	اولاد سالم		٢٤٤	
	فالد حسن مصطفى المبروك				٢٤٥	
	سوق محمد احمد الحاداد				٢٤٦	
	عنزة ابو الجحش				٢٤٧	
	عبد الجواد مهدي المبروك	٢٤٨				
	محمد عبد الرؤوف احمد علي	الزبيلات تمتع ١٧			٢٤٩	
	زبول محمد صمد				٢٥٠	
	راة غفره				٢٥١	



مدير مديرية المساحة بسوهاج

رئيس المراجعة والمسائل

٢٨٧٧٣

٩ مديرية المساحة بمسوح
مكتب المراجعة والمسائل
كشفت بأسماء الملاك الظاهرين بمحور دار المسح

ملاحظات	اسماء الملاك الظاهرين	اسم الحوض ورقعة	قرية	مركز	محافظة	تسلسل
	جمال محمد عبد الرحيم	عبد الطيب شيخ	أولاد سالم	دار المسح	بوسنج	٤٦١
	محمد ابو الفضل مغاوي					٤٦٢
	نظر محمد علي					٤٦٣
	الناصر حمدان مطاوع					٤٦٤
	حامد محمود السيد صهيد					٤٦٥
	حامد السيد صهيد					٤٦٦
	نظير راجح ابوالخدي					٤٦٧
	وردة انظار سليمان					٤٦٨
	وردة رفاة محمد سليم صهيد					٤٦٩
	وردة انظار سليمان	٤٧٠				
	وردة انظار سليمان	عبد الله مصطفى شيخ	أولاد سالم	دار المسح	بوسنج	٤٧١
	وردة رفاة محمد سليم صهيد					٤٧٢
	وردة رفاة محمد سليم صهيد					٤٧٣
	وردة العارف محمد صهيد					٤٧٤
	بكره انظار سليمان					٤٧٥
	كفاي شرفاوي علي					٤٧٦
	السيد عثمان علي					٤٧٧
	محمد عارف سليم					٤٧٨
	محمود حسن فزوي رضوانه					٤٧٩
	محمد السيد صهيد	٤٨٠				
	حامد السيد صهيد	محمود زكي شيخ	أولاد سالم	دار المسح	بوسنج	٤٨١
	عبد الكريم عبد الله مسلم					٤٨٢
	محمود حسن فزوي رضوانه					٤٨٣
	عارف سليم صهيد					٤٨٤
	أحمد السيد صهيد					٤٨٥
	محمد السيد صهيد					٤٨٦
	حامد السيد صهيد					٤٨٧
	عادل السيد عبد القادر					٤٨٨
	صديق سعيد محمد صهيد					٤٨٩
	سكندر محمد سنان كزاد	٤٩٠				
	عبد الوهاب عبد الصغى صهيد	٤٩١	أولاد سالم	دار المسح	بوسنج	٤٩٢
	عبد الستار السيد محمد					
	وردة نوالهيه محمد السيد					



مدير مديرية المساحة بمسوح

رئيس المراجعة والمسائل

١١
٢٨٧٢

مديرية المساحة بسوهاج
مكتب المراجعة والمسائل
كشفت بأسماء الملاك الظاهرين بحور دار السلام

ملاحظات	اسماء الملاك الظاهرين	اسم الحوض ورقعة	قرية	مركز	محافظة	مسجل
	محمد يوسف نورا الدين السيد	بحور دار السلام	أولاد سالم	دار السلام	سوهاج	٢٩٢
	محمد نورا الدين السيد					٢٩٤
	السيد نورا الدين السيد					٢٩٥
	صالح بك					٢٩٦
	سعد بك					٢٩٧
	عبدالله بن محمد					٢٩٨
	محمد بن القناع السيد					٢٩٩
	علي بن القناع السيد					٣٠٠
	عاطف بن العزيز					٣٠١
	عبدالله بن السيد محمد					٣٠٢
	عبدالمطلب بن القناع السيد	٣٠٣				
	عقوب بن زكي ابوالخير	٣٠٤				
	محمد بن عبدالستار السيد	٣٠٥				
	مصطفى الدين احمد ابو زيد	٣٠٦				
	عبدالله بن عكاشة مزاحم	٣٠٧				
	محمد بن هادي الرضا السيد	٣٠٨				
	محمد بن السيد العظيم	٣٠٩				
	ورقة بن محمد بن السيد الطيب	٣١٠				
	ورقة احمد بن السيد الطيب	٣١١				
	ورقة محمد بن السيد الطيب	٣١٢				
	ورقة رمضان احمد حنيفة	٣١٣				
	عاشق احمد حنيفة	٣١٤				
	عزوبق بن محمد مساعد	٣١٥				
	علي جمال طه	٣١٦				
	القاهرة محمد نورا الدين	٣١٧				
	ورقة السيد محمد	٣١٨				
	عبدالقناع زوجه الله	٣١٩				
	عبدفوزي احمد حنيفة	٣٢٠				
	ورقة رمضان احمد	٣٢١				
	ابراهيم الرادع عوه	٣٢٢				
	السيد القوايد	٣٢٣				
	صهبت راضي احمد	٣٢٤				

عبد
مديرية المساحة بسوهاج

رئيس المراجعة والمسائل

المختص
٢٨٧٢

١١ مديرية المساحة بسوهاج
مكتب المراجعة والمسائل

كشفت بأسماء الملاك الظاهرين عمود راب السلام

ملاحظات	اسماء الملاك الظاهرين	اسم الحوض ورقعة	قرية	مركز	محافظة	مستعمل
	محمد احمد عليو	ميرالطيب محمد	اولا دخلف	دار السلام	سوهاج	٢٢٥
	وردة علي عثمانه					٢٢٦
	وردة احمد السيد					٢٢٧
	محمد السيد محمد					٢٢٨
	اشرف السيد اشرف السيد					٢٢٩
	محمد سامانه محمد عبد القال					٢٣٠
	وردة علي عثمانه طابع					٢٣١
	وردة ليل القادر محمد سليمانه					٢٣٢
	وردة قلوي لورين كنوخ					٢٣٣
	محمد محمد الهدي احمد مرسى					٢٣٤
	محمد حسنه علي عبد الرحمن	٢٣٥				
	فاد احمد صلاحه	٢٣٦				
	سليمان محمد صديقه	٢٣٧				
	رشاد محمود احمد	٢٣٨				
	فوزي محمد صديقه	٢٣٩				
	محمد محمود صديقه	٢٤٠				
	محمد العزيز محمد صلاحه	٢٤١				
	عليه محمد صديقه	٢٤٢				
	محمد احمد احمد صديقه	٢٤٣				
	اشرف علي احمد	٢٤٤				
	مصطفى احمد عثمانه	٢٤٥				
	محمد محمد احمد	٢٤٦				
	محمد محمد احمد	٢٤٧				
	محمد محمد احمد	٢٤٨				
	محمد المنعم محمد صديقه	٢٤٩				
	محمد محمد احمد عثمانه	٢٥٠				
	احمد علي اسما علي	٢٥١				
	علي محمد احمد	٢٥٢				
	علي محمد احمد	٢٥٣				
	المنعم علي عثمانه	٢٥٤				
	وردة محمد احمد	٢٥٥				
	المهدي محمد ابو زيد	٢٥٦				
	صبيح محمد السيد عثمانه	٢٥٧				



مدير مديرية المساحة بسوهاج

رئيس المراجعة والمسائل

١٧
٢/١٧٧٢

مديرية المساحة بسوهاج
 مكتب المراجعة والمسائل
 كست بأسماء الملاك الظاهرين محرم دار السلام

مسجل	محافظة	مركز	قرية	اسم الحوض ورقعة	أسماء الملاك الظاهرين	ملاحظات
٢٥٨	سوهاج	دار السلام	أولاد خلف	الإعدادية رقم ٩	مؤمنه عبداللطيف مهيمنه	
٢٥٩					محمد الرشيد حمدان	
٢٦٠					عبد الوادى السلفه	
٢٦١					السيد محمد السيد	
٢٦٢					أحمد محمد السيد	
٢٦٣					مروان ماهر	
٢٦٤					كريم عبدالحميد بدوي	
٢٦٥					أبو الزنما علي محمد	
٢٦٦					لصام دلاله احمد	
٢٦٧					مهاجر احمد سالامه	
٢٦٨					خديجه جمال سالامه	
٢٦٩					عبد الناصر جمال سالامه	
٢٧٠					محمد جمال سالامه	
٢٧١					مصطفى احمد السيد	
٢٧٢				محمد عبد الوهاب سعيد		
٢٧٣				عبد الوهاب يحيى		
٢٧٤				مخلف عبد الهى الطفت		
٢٧٥				نوره صلاح سليمان محمد		
٢٧٦				صبا يحيى صلاح سليمان محمد		
٢٧٧				فاطمه صلاح سليمان محمد		
٢٧٨				لقينه مصطفى العوز		
٢٧٩				محمد حامد مختار		
٢٨٠				عبد الشقم احمد فايز		
٢٨١				علاء الدينه سالامه محمد		
٢٨٢				مخلف لهما حميد		
٢٨٣				مسعود لهما الحسن		
٢٨٤				السيد محمد السيد		
٢٨٥				مروان محمد لهما الرحمن		
٢٨٦	مصطفى محمد محمد					
٢٨٧	محمد عسيه دناجا					
٢٨٨	احمد علي اسماعيل					
٢٨٩	محمد تامر محمد					
				العواى عشر ١٠		

مدير مديرية المساحة بسوهاج
 رئيس المراجعة والمسائل
 المختص ٢٨٧٢

مديرية المساحة بمسوح مكتب المراجعة والمسائل كشف بأسماء الملاك الظاهرين مسوح دار السلام

ملاحظات	اسماء الملاك الظاهرين	اسم الحوض ورقعة	قرية	مركز	محافظة	مسجل
	سليم الزيد عبد الرحمن ابو الوالد	العوالم شيخا	أولاد خلف	دار السلام	وحماح	٢٩٠
	حمام عبد الستار					٢٩١
	شاهة محمد مصطفى					٢٩٢
	مصطفى رشيد					٢٩٣
	محمد بن محمد بن علي					٢٩٤
	محمد العليم محمد بن علي					٢٩٥
مترق دورية مساح	خديجة العبد صابر محمد					٢٩٦
مترق دورية مساح	عبد احمد محمد حجازي					٢٩٧
مترق دورية مساح	محمد توفيق محمد					٢٩٨
مترق دورية مساح	محمد ثابت احمد					٢٩٩
مترق دورية مساح	الكرم عبد الحميد محمد					٣٠٠
	عبد الحميد عبد الصالح محمد					٤٠١
	محمد محمد احمد علوي					٤٠٢
	محمد محمد احمد علي					٤٠٣
	ياسم احمد نور الدين					٤٠٤
	عبد العزيز نور الدين	٤٠٥				
	سوقية نو محمد	٤٠٦				
	عبد محمد محمد علي	٤٠٧				
	عبد السيد محمد بن علي	٤٠٨				
	عبد السيد محمد	٤٠٩				
	محمد عبد الدين محمد بن علي	٤١٠				
	محمد محفوظ يوسف	٤١١				
	احمد محمد محمد بن علي	٤١٢				
	محمد بن محمد محمد بن علي	٤١٣				
	محمد بن محمد بن علي	٤١٤				
	احمد نو محمد	٤١٥				
	عبد نو محمد	٤١٦				
	احمد العليم عبد الرحمن علي	٤١٧				
	ورشه رشيد الدين محمد بن علي	٤١٨				
ضريح العوامن	الرمي	٤١٩				



مدير مديرية المساحة بمسوح

مكتب المراجعة والمسائل

٢٨٧٢

مديرية المساحة بسوهاج
 مكتب المراجعة والمسائل
 كشف بأسماء الملاك الظاهريين - شور دار السلام

ملاحظات	اسماء الملاك الظاهريين	اسم الحوض ورقعة	قرية	مركز	محافظة	مساحة
	محمد احمد محمد زمامه	الشمورية شح ١٦	اولاد خلف	دار السلام	سوهاج	٤٢٠
	سكينة بيومي عبد الحميد					٤٢١
	مديوني ابراهيم محمود					٤٢٢
	عبد البراهيم عبد العليم محمود					٤٢٣
	ورقة آدم احمد					٤٢٤
	محمد حسنة ابو زيد					٤٢٥
	فهد محمد محمد عليشو					٤٢٦
مركز دورية علي	خالد سمارة القبادي					٤٢٧
مركز ثلاثة ادمار	محمد ابراهيم عبد العزيز					٤٢٨
	محمد احمد محمد محمود					٤٢٩
	محمد الراعي محمد الراه احمد					٤٣٠
	ابراهيم سليمان					٤٣١
	مديني محمد محمد سعيد					٤٣٢
	يونس محمد محمد صديقه					٤٣٣
	محمد محمود محمد نبيه					٤٣٤
	عبد الحميد عبد الرحيم محمود					٤٣٥
	السيد محمد السويدي حياض					٤٣٦
	محمد عبد الحميد ابو زيد					٤٣٧
	حسنة محمد ابو زيد					٤٣٨
	احمد مصطفى اسعد محمد					٤٣٩
	محمد احمد يوسف	٤٤٠				
	محمد احمد عثمان	٤٤١				
	محمد جمال الطاهر	٤٤٢				
	مديني محمد محمد	٤٤٣				
	محمد احمد محمد محمود	٤٤٤				
	لولين محمد زكريا خنوق	٤٤٥				
	محمد احمد محمد العواين	٤٤٦				
	عزالدين احمد محمد العواين	٤٤٧				
	خلف محمد حسن العواين	٤٤٨				
	محمد محمد محمد العواين	٤٤٩				
	محمد محمد محمد العواين	٤٥٠				
	عناصر محمد عاصم	٤٥١				

يتم
 مدير مديرية المساحة بسوهاج

عبد الحميد
 رئيس المراجعة والمسائل
 ١٧
 ٢٨٧٢

مديرة المساحة بسوهاج
 مكتب المراجعة والمساند
 كُتبت بأسماء الملاك الظاهرين بحوزة دار السلام (١٥)

رقم القطعة	محافظة	مركز	قرية	اسم الحوض ورقمة	اسماء الملاك الظاهرين	ملاحظات
٤٥٩	سوهاج	دار السلام	اولاد خليف	سعيدة شمس ١٧	السياسه م. عا لطيف عبدالموت	
٤٥٢					احمد حيدر ابي العكوي	
٤٥٤					احمد عبد الحميد العكوي	
٤٥٥					زيد العاقل عبد الازهر العكوي	
٤٥٦					زااهر محمود بشير	
٤٥٧					محمد عثمان احمد	
٤٥٨					محمد عثمان احمد	
٤٥٩					احمد عبد الباقي عبد اللطيف	
٤٦٠					فكرية نوريين	
٤٦١					محمد احمد مختار	
٤٦٢					عصية عثمان احمد	
٤٦٣					كمال علي شمس	مترق دور مبرمج
٤٦٤					احمد محمد سليمان	مترق دور مبرمج
٤٦٥					عبد الرحمن سليمان محمود	مترق دور مبرمج
٤٦٦					احمد سليمان محمود	مترق دور مبرمج
٤٦٧				محمد المنعم احمد سليمان	مترق دور مبرمج	
٤٦٨				محمد احمد مختار	مترق دور مبرمج	
٤٦٩				محمد محمود شويبة احمد	مترق دور مبرمج	
٤٧٠				احمد محمد سليمان احمد		
٤٧١				محمد ابراهيم العكوي ابراهيم العكوي		
٤٧٢				وردة اسماء عبد الهادي		
٤٧٣				منال الضاهر عبد الموت		
٤٧٤				محمد الرزق اسامه عبد الهادي		
٤٧٥				محمد السماوي عبد الهادي		
٤٧٦				سوده محمد عاصم		
٤٧٧				وردة كامل علي شمس		
٤٧٨				وردة محمد عبد اللطيف طبر		
٤٧٩				حجاب احمد عثمان		
٤٨٠	محمد عثمان احمد عثمان					
٤٨١	صبري احمد عثمان					
٤٨٢	محمد احمد عثمان					
٤٨٣	عزوه عطا عبد اللطيف					



مديرة مديرية المساحة بسوهاج

رئيس المراجعة والمساند

١٧
٢٨٧٢

مديرية المساحة بسوهاج
 مكتب المراجعة والمسائل (١٦)
 كشف بأسماء الملاك الظاهرين بحور دارة السلام

رقم	محافظة	مركز	قرية	اسم الحوض ورقعة	اسماء الملاك الظاهرين	ملاحظات
٤٨٤	سوهاج	دار السلام	اولاد خليف	البحر	عبد محمد علي عبد	
٤٨٥					أبو الزيد محمد عبد	
٤٨٦					محمد عبد القادر عبد الطيب	
٤٨٧					محمد عبد القادر عبد الطيب	
٤٨٨					عبد أحمد عبد المنعم	
٤٨٩					يوسف عبد المنعم	
٤٩٠					المنعم محمد مرس	
٤٩١					عبد الرحمن محمد	
٤٩٢					محمد محمد سمانه	
٤٩٣					عبد أحمد طه	
٤٩٤					أحمد عبد محمد	
٤٩٥					عبد عبد الرزاق نور الدين	
٤٩٦					أحمد عبد الوادى نور الدين	
٤٩٧					أحمد عبد ربه محمد	
٤٩٨					أحمد محمد مرس	
٤٩٩					أحمد عبد محمد مرس	
٥٠٠					عبد الرحمن محمد مرس	
٥٠١					عبد الرحمن محمد مرس	
٥٠٢					عبد محمد سمانه	
٥٠٣					عبد الرحمن محمد سمانه	
٥٠٤	أحمد نور محمد عبد المنعم					
٥٠٥	عبد أحمد مرس علي					
٥٠٦	أحمد محمد محمود					
٥٠٧	أحمد محمد مرس					
٥٠٨	عبد الرحمن محمد مرس					
٥٠٩	عبد الرحمن محمد مرس					
٥١٠	عبد الرحمن محمد مرس					
٥١١	عبد الرحمن محمد مرس					
٥١٢	عبد الرحمن محمد مرس					
٥١٣	عبد الرحمن محمد مرس					
٥١٤	عبد الرحمن محمد مرس					
٥١٥	عبد الرحمن محمد مرس					



مدير مديرية المساحة بسوهاج

رئيس المكتب والمسائل

١٨
٢٨٧٢

مدينة المساحة بمسوح (١٧) مكتب المراجعة والمسائل
كشفت بأسماء الملاك الظاهريين مسوح دار السلام

رقم عقيد	محافظة	مركز	قرية	اسم الحوض ورقعة	اسماء الملاك الظاهريين	ملاحظات
٥١٠	سوهاج	دار السلام	أولاد خلف	الرمال بنوع ١	إسماعيل بنو أحمد مصطفى	
٥١١					إسماعيل بنو أحمد مصطفى	
٥١٢					أحمد بنو أحمد مصطفى	
٥١٣					أحمد بنو أحمد مصطفى	
٥١٤					أحمد بنو أحمد مصطفى	
٥١٥					أحمد بنو أحمد مصطفى	
٥١٦					أحمد بنو أحمد مصطفى	
٥١٧					أحمد بنو أحمد مصطفى	
٥١٨					أحمد بنو أحمد مصطفى	
٥١٩					أحمد بنو أحمد مصطفى	
٥٢٠						
٥٢١						
٥٢٢						
٥٢٣						
٥٢٤						
٥٢٥						



يتمتع
مدير مديرية المساحة بمسوح

رئيس المراجعة والمسائل

١٩
٢٨٧٢



مديرية المساحة بقنا

١٨

مكتب المشروعات

بيان مسطحات الأحواض
بمحور دار الملازم على النيل

ملاحظات	المسطح			الحوض	الناحية	المركز	م
	ف	ط	س				
	٠٥	٠٩	٠٣	الساحل نمرة ١	ابوشوشه		١
	٠٣	٠٦	٠٢	المحمدي العجوز نمرة ٢			٢
	١٣	٢٢	١١	الروكه نمرة ٤	البحري سمهود	ابو تشتت	٣
	٢٣	٢٢	١٦	السفالة نمرة ٢			٤
	٠٦	٢١	٠٧	العاقول نمرة ٦			٥
	٠٦	٢٢	٠٩	العلامات نمرة ٥			٦
	٠٣	٠٤	٠٤	تمت العلامات البحري نمرة ٧			٧
	٠٨	١٨	١٧	تمت العلامات القبلي نمرة ١٠			٨
	٠٩	١٢	٠٥	الصدده نمرة ٨			٩
	٠٠	١٩	١٤	النقال نمرة ٣			١٠
	٠٥	١٩	١٠	الضمراية نمرة ٢			١١
	٢٥	٠٥	٠٣	العصلي نمرة ١			١٢
	١٦	٠١	٠٤	الشيخ حمد نمرة ٣	١٣		
	١٤	٠١	١٨	خارج الزمام نمرة ١٦	١٤		
	٥٦	١٣	١٣	خارج الزمام			
	٤٦	٠٧	٠٥	خارج الزمام	بلاد المال بحري		١٥
	٢٧	١٦	١٠	خارج الزمام	بلاد المال قبلي		١٦
	٢٧٤	٠٧	٠٧	اجمالي المسطح			



محمد اسماعيل محمد
مدير مديرية المساحة بقنا

رئيس مكتب المشروعات

٩٢٢١٤

٢٠
٢٨٧٢

كشف الملاك الظاهريين
كشف الملاك الظاهريين محور دار السلام اعلى النيل
ناحية ابو شوشة - مركز ابوتشت - محافظة قنا

مديرية المساحة بقنا
مكتب المشروعات

٢٩

ملاحظات	النوع	إسم المالك	المسطح			القطعة	الموطن	المركز	الناحية	٣
			ق	ط	م					
	أرض زراعية	عائلة عطيت الله	٠٠	٠١	٠٨	١٠٢	الساحل لعمرو ١ مركز ابوتشت ابو شوشة			١
	أرض زراعية	عائلة عطيت الله	٠٠	٠٠	٢٣	١٠٤				٢
	أرض زراعية	صابر احمد علي	٠٠	٠٥	٠٧	١٠٥				٣
	أرض زراعية	ورثة حمدان علي عطيت الله واسعد النادي علي عطيت الله وورثة يوسف حمدان عطيت الله	٠٠	٢٣	٠٤	١٠٦				٤
	أرض زراعية	مرزوق السيد حسين وجده محمد احمد ومتمسر محمد عطية	٠٠	٠٥	١٢	١٠٧				٥
	أرض زراعية	جابر سبلي سليمان	٠٠	٠٣	٠٣	١٠٨				٦
	أرض زراعية	جابر سبلي سليمان	٠٠	٠٢	٢٠	١٠٩				٧
	أرض زراعية	جابر سبلي سليمان	٠٠	٠٥	٠٢	١١٠				٨
	أرض زراعية	محمد صابر محمد حسن	٠٠	٠٣	٢١	١١١				٩
	أرض زراعية	محمد صابر محمد حسن	٠٠	٠٥	١٠	١١٢				١٠
	أرض زراعية	عبد القادر محمد بن موسى	٠٠	٠٢	١٣	١١٣				١١
	أرض زراعية	نوردين عمر محمد بن موسى	٠٠	٠٢	١٠	١١٤				١٢
	أرض زراعية	عبد الرحيم محمود امين	٠٠	٠٠	١٩	١١٥				١٣
	أرض زراعية	جنس	٠٠	١٦	٢٠	١٢٠				١٤
	أرض زراعية	ترعة	٠١	٠٣	٠٨	١٢١				١٥
	أرض زراعية	جنس	٠٠	٢٠	٠٣	١٢٢				١٦
	أرض زراعية	صن محمد بن موسى	٠٠	٠٠	١٨	١٢٧				١٧
	أرض زراعية	عمر محمد بن موسى وورثة موسى محمد موسى	٠٠	٠١	١٨	١٢٨				١٨
			٠٥	٠٩	٠٣	الجملة				



مديرية المساحة بقنا
مكتب المشروعات
٢٩

رئيس مكتب المشروعات

٢٠٢٢

٢٨٧٢

مديرية المساحة بقطنا
مكتب المشروعات

كشف المالك الظاهريين

كشف المالك الظاهريين محور دار السلام أعلى النيل

ناحية أبو شوشة - مركز ابوتشت - محافظة قنا

م	الناحية	المركز	الحوض	القطعة	المسطح			التوقيع	النوع	
					س	ط	ق			
١	أبو شوشة	مركز ابوتشت	المحمدي العجوز لمر ٢	٢٢	٠٨	٠٧	٠٠	صابر محمد حسن	أرض زراعية	
٢				٢٣	٢٠	١٧	٠٠	احمد ابوزيد عبد المجيد وصابر محمد حسن	أرض زراعية	
٣				٢٤	١٢	٢٣	٠٠	عمر محطلين موسى	أرض زراعية	
٤				٢٥	٠١	٢٢	٠٠	عمر محطلين موسى وورثة موسى محمد موسى	أرض زراعية	
٥				٢٦		١٠٠٤٥		عبد الله عبد الطيف عبد الرحمن	منزل	دور واحد بالطوب الحمر والأصمت وسقوف بالحديد والفانيل
٦				٢٦		٥٠٩٦		ماهر عبد الرحمن عبد الطيف	منزل	دور واحد بالطوب الحمر والأصمت وسقوف بالحديد والفانيل
٧				٢٦		٢٤٠٧٢		عبد الرحمن عبد الطيف	منزل	دور واحد بالطوب الحمر والأصمت وسقوف بالحديد والفانيل
٨				٢٦		٢٤١٠٧٩		حسن السيد عبد الطيف	منزل	دور واحد بالطوب الحمر والأصمت وسقوف بالحديد والفانيل وبخارجة ومقام على الأضدة الخارجية
٩				٢٦		٢١٠٨٦		السيدة عبد الطيف عبد الله	منزل	دور واحد بالطوب الحمر والأصمت وسقوف بالحديد والفانيل
١٠				٢٦		٢٩٠١٥		حسن السيد عبد الطيف	منزل	دور واحد بالطوب الحمر والأصمت وسقوف بالحديد والفانيل
١١				٢٦		٢٤٢٠٨٣		محمد محمود عبد الله عبد الطيف	منزل	دور واحد بالطوب الحمر والأصمت وسقوف بالحديد والفانيل
١٢				٢٦		٢٣٢٠٤٦		سعد عبد الله عبد الطيف	منزل	دور واحد بالطوب الحمر والأصمت وسقوف بالحديد والفانيل
١٣				٢٦		٢٧٨٠٠		احمد عبد الله عبد الطيف	منزل	دور واحد بالطوب الحمر والأصمت وسقوف بالحديد والفانيل
١٤				٢٦		٢٤٣٠٠٠		وحيد مكرم	منزل	دور واحد بالطوب الحمر والأصمت وسقوف بالحديد والفانيل
١٥				٢٩		٢٤٢٠٠٠		أبو السعود عبد الله عبد الطيف	منزل	دور واحد بالطوب الحمر والأصمت وسقوف بالحديد والفانيل
١٦				٢٩		٢٧٩٠١٩		عبد الطيف عبد الله	منزل	دور واحد بالطوب الحمر والأصمت وسقوف بالحديد والفانيل
١٧				٢٩		٢٧٣٠١٧		عبد الموجود احمد حسن	منزل	دور واحد بالطوب الأبيض والأصمت وسقوف بالحديد والفانيل
١٨				٢٥		٢١٦٢		سماح عظم الدين	منزل	دور واحد بالطوب الحمر والأصمت وسقوف بالحديد والفانيل
١٩				٢٥		٢١٧٦٠٣٧		حجاج عبد الموجود احمد حسن	منزل	دور واحد بالطوب الحمر والأصمت وسقوف بالحديد والفانيل
٢٠				٢٥		٢٢٥٢٠١٠		حجاج عبد الموجود احمد حسن	فضاء	---

٢٥
٢٨٨٤

دور واحد بالقرب العمر والامتداد وسطوف بالجريدة والقائ	مزل	صاير محمد حسن	٢م١٣٨,٢٩	٢٢	٢٢
---	قضاء	صاير محمد حسن	٢م٣٧,٩٠	٢٢	٢٢
		زرايات	٠٢ ٢٢ ١٧	الجملة	
		مساكن	٢م١٣٨,٢٤		

رئيس مكتب المشروعات

ع. م. م. م.

مهندس / محمد
محمد اسماعيل محمد
مدير مديرية المساحة بقنا



٢٤
٢٨٧٢



مديرية المساحة بقنا
مكتب المشروعات

كشف المالك الظاهرين

كشف المالك الظاهرين محور دار الإسلام أعلى النيل

ناحية البحري سمهود - مركز ابوتشت - محافظة قنا

ملاحظات	التوقع	اسم المالك	المسطح			القنطرة	العرض	المركز	الناحية	م
			س	ط	ف					
	أرض زراعية	فتحي ابوالحمد احمد سباق	٢٢	٠١	٠٠	٢١٢			١	
	أرض زراعية	محمد علي صديق	٢٢	٠٢	٠٠	٢١٥			٢	
	أرض زراعية	ورثة الفتاوى ابراهيم السمان	١٨	٠٧	٠٠	٢١٦			٣	
	أرض زراعية	ورثة يونس ادم معوض وهم بانيته و فتحيه و عزيزه و دكتوراه	١٩	٠٢	٠٠	٢٧٠			٤	
	أرض زراعية	فتحي ابوالحمد احمد سباق	١٥	٠١	٠٠	٢١٣			٥	
	أرض زراعية	كريمة محمود احمد فتاوى	٦	٠٣	٠٠	٢١٤			٦	
	أرض زراعية	كامل ابراهيم حقيقي	١٨	٠٢	٠٠	٢١٦			٧	
	أرض زراعية	ورثة يونس ادم معوض وهم بانيته و فتحيه و عزيزه و دكتوراه	١١	٠٣	٠٠	٢١٧			٨	
	أرض زراعية	سلامه علي بكير	٠٧	٠٤	٠٠	٢١٨			٩	
	أرض زراعية	ايجال بكير خليفة	٢٠	٠٦	٠٠	٢٧١			١٠	
	أرض زراعية	عليه بكير خليفة	٠٥	٠٧	٠٠	٢٧٢			١١	
	أرض زراعية	نكايه و سعاد و جهيمان و اجوري و نجات حسين احمد عبدالعالم و المختار حرم سمير المتوفى	١١	١٤	٠٠	٢٧٣			١٢	
	أرض زراعية	بهيج رجب حسين	١٤	٠٥	٠٠	٢٧٤			١٣	
	أرض زراعية	محمد حسين حسين	١٣	٠٥	٠٠	٢٧٥			١٤	
	أرض زراعية	حسن علي توفيق	٠٣	٠٣	٠٠	٢٧٦			١٥	
	أرض زراعية	سعاد حسين احمد عبدالعالم	٠١	٠٩	٠٠	٢٧٧			١٦	
	أرض زراعية	ورثة محمود احمد سباق وهم حسن و محمدين و نجاح و حسام	١٤	٠٩	٠٠	٢٧٨			١٧	
	أرض زراعية	صلاح حسين حسب	٠٠	١١	٠٠	٢٧٩			١٨	
	أرض زراعية	عزود محمد حسن	١٠	٠٠	٠٠	٢٨٠			١٩	
	أرض زراعية	عزود محمد حسن	١٥	٠٩	٠٠	٢٨١			٢٠	
	أرض زراعية	عزيزه احمد حسن	١٢	٠٦	٠٠	٢٨٢			٢١	
	أرض زراعية	عرجي احمد عبداللطيف	٠٩	٠٠	٠٠	٢٨٣			٢٢	
	أرض زراعية	رشاد شحاته	٠٧	٠٥	٠٠	٢٨٧			٢٣	
	أرض زراعية	عبدالحميد حسن محمود	٠٩	٠٢	٠٠	٢٨٦			٢٤	
	أرض زراعية	عبدالحميد حسن محمود	١١	٠٢	٠٠	٢٨٤			٢٥	
	أرض زراعية	عبدالحميد حسن محمود	٠٦	٠١	٠٠	٢٨٤			٢٦	
	أرض زراعية	حسن عبدالحميد محمود	٠٨	٠٢	٠٠	٢٨٩			٢٧	
	أرض زراعية	عبدالرحمان ابراهيم	١١	٠١	٠٠	٢٨٨			٢٨	
	أرض زراعية	ناصر هاشم	١٦	٠٢	٠٠	٢٩٤			٢٩	
	أرض زراعية	محمد حسين حسن	١٥	٠٠	٠٠	٢٩٠			٣٠	
	أرض زراعية	احمد علي و عبدالرحمن ابراهيم	٨	٠١	٠٠	٢٩٣			٣١	
	أرض زراعية	محمود علي ابراهيم	٠٦	٠١	٠٠	٢٩١			٣٢	
	أرض زراعية	محمد حسين حسن	١٣	٠٢	٠٠	٢٣٥			٣٣	

البركة نمرة ٤

مركز ابوتشت

البحري سمهود



٢٨٧٧

٣٤	ض.٢٣٤	١٨	٠٢	..	شراثة حسين صديق	ذرة ريفية
٣٥	ض.٢٣٢	٢١	٠٥	..	حمدان علي ابراهيم	ذرة ريفية
٣٦	ض.٢٣٥	١٠	٠٣	..	احمد علي ابراهيم	ذرة ريفية
٣٧	ض.٢٣٦	١٩	٠٤	..	احمد علي ابراهيم	ذرة ريفية
٣٨	ض.٢٣٧	٢٣	٠٠	..	عبدالواسط شحاته	ذرة ريفية
٣٩	ض.٢٣٥	٠٥	٠٠	..	سبارك القولي	ذرة ريفية
٤٠	ض.٢٢٤	٠٤	٠٢	..	عبدالرحيم عبدالحميد	ذرة ريفية
٤١	ض.٢٢٢	١٧	٠٣	..	خالد احمد حسن	ذرة ريفية
٤٢	ض.٢٢٢	١٩	٠٣	..	دكتور عبدالرازق حسين	ذرة ريفية
٤٣	ض.٢٢١	١٩	٠٣	..	احمد حسين	ذرة ريفية
٤٤	ض.٢٢٠	٠١	٠٦	..	حامد محمود	ذرة ريفية
٤٥	ض.٢١٩	٢٢	٠٧	..	ابراهيم حجاج	ذرة ريفية
٤٦	ض.٢١٨	٢٢	٠٣	..	سومه ابوالحمد	ذرة ريفية
٤٧	ض.٢١٧	٠٧	٠٦	..	عبدالرحمن ابراهيم	ذرة ريفية
٤٨	ض.٢١٦	٠٠	٠٤	..	حسن توفيق عبدالراضي	ذرة ريفية
٤٩	ض.٢١٥	٠٥	٠٨	..	حامد عبداللطيف ابراهيم و ابراهيم عبداللطيف ابراهيم	ذرة ريفية
٥٠	ض.٢١٤	١٨	٠٤	..	رمضان ابوزيد ابراهيم	ذرة ريفية
٥١	ض.٢١٣	١٠	٠١	..	عبدالواسط شحاته ورشد شحاته	ذرة ريفية
٥٢	ض.٢١٣	٠٤	٠٣	..	ابراهيم فاروق	ذرة ريفية
٥٣	ض.١٩٠	٠٣	٠١	..	عبدالغفار فاروق	ذرة ريفية
٥٤	ض.١٩٩	١٩	٠٤	..	دكتور حسن و عبدالستار القولي و عبدالللاه محمد حسن	ذرة ريفية
٥٥	ض.٢٠٠	١١	٠٥	..	محمد حسنين و علي السمان و عبدالستار محمود	ذرة ريفية
٥٦	ض.٢٠١	٠٨	٠٤	..	جمال محمد توفيق	ذرة ريفية
٥٧	ض.٢٠٥	١٩	٠٧	..	سعودي عبداللطيف ابراهيم و سعودي نورديني	ذرة ريفية
٥٨	ض.٢٠٦	١٤	٠٤	..	عمر ثويب	ذرة ريفية
٥٩	ض.٢٠٧	٢١	٠٢	..	عبداللطيف تيمان و السيد تيمان	ذرة ريفية
٦٠	ض.٢٠٨	١٥	٠٣	..	عبده محمدين	ذرة ريفية
٦١	ض.٢٠٩	٢٠	٠١	..	سليبي و زيري و عبداللطيف حسين حران	ذرة ريفية
٦٢	ض.١٩٩	٠٨	٠٠	..	صبري حمدان سليمان	ذرة ريفية
٦٣	ض.١٩٨	٢٣	٠١	..	عبدالستار محمود	ذرة ريفية
٦٤	ض.١٩٧	١٢	٠١	..	عبدالغفار فاروق	ذرة ريفية
٦٥	ض.١٩٩	١٣	٠٢	..	مأمور احمد حسن	ذرة ريفية
٦٦	ض.١٩٤	١٩	٠٤	..	عنتر احمد حسن	ذرة ريفية
٦٧	ض.١٩٣	١٥	٠٣	..	ابراهيم حجاج	ذرة ريفية
٦٨	ض.١٩٤	٠٩	٠٣	..	علي ابوالحمد	ذرة ريفية
٦٩	ض.١٩٥	١٧	٠٣	..	مأمور احمد حسن	ذرة ريفية
٧٠	ض.٢٠٢	٢٣	٠١	..	عنتر احمد حسن ومحمد حسين وسعودي حسين	ذرة ريفية
٧١	ض.٢٠٣	١٣	٠٩	..	عاطف ابراهيم وسعودي عبداللطيف ابراهيم	ذرة ريفية
٧٢	ض.٢٠٤	٠٣	٠٢	..	حسين موسى الصبيح	ذرة ريفية
٧٣	ض.١٩٩	١٥	٠١	..	صبري حمدان	ذرة ريفية
٧٤	ض.١٩٧	٠٧	٠٤	..	محمد اسماعيل السمان	ذرة ريفية
٧٥	ض.١٩٦	٢٣	٠١	..	حسن محمد عبدالرحيم	ذرة ريفية

٤٧-٥٠
٢٨٧٢

٧٦	١٦٥	٢١	٠٠	٠٠	محمد محمد محمود	نمرة رقمه
٧٧	١٦٤	١٧	٠٠	٠٠	عاطف الزبلي	نمرة رقمه
٧٨	١٦٣	٠٧	٠٠	٠٠	خمين محمد عبدالرحيم	نمرة رقمه
٧٩	١٦٨	٠١	٠٢	٠٠	سلامة طوع بكير	نمرة رقمه
	الجملة	١١	٢٢	١٣	زراعات	نمرة رقمه

رئيس مكتب المشروعات

٢٠٢٢

مهندسين / مهندسين
محمد اسماعيل محمد
مدير مديرية المساحة بقلنا



٢٠٢٢
٢٨٧٢

مديرية المساحة بقنا

٩٥

مكتب المشروعات

كشف الملاك الظاهرين

كشف الملاك الظاهرين محور دار السلام على النيل

ناحية البحري سمهود - مركز ابوتشت - محافظة قنا

م	التاحية	المركز	الحيوز	القطعة	المسطح			التوقيع
					م	ط	فا	
١				ش. ٣٦	٢٢	٠٤	٠٠	خلف احمد وهب الله وحسين على نور الدين
٢				ش. ٣٦, ٣٥, ٣٧	١٤	٠٦	٠٠	خلف احمد وهب الله وعليده ابوالحسن مطروح
٣				ش. ٣٧, ٣٨, ٣٧	٠٦	٠٦	٠٠	صابر سعد جاد الله والسيد على نور الدين
٤				ش. ٣٩	٠٧	١٥	٠٠	حسين على غلاب
٥				ش. ٣٦, ٣٦	٠٠	١٢	٠٠	على محمد على وشهرته فيصل
٦				ش. ٣٦, ٣٧	٠٣	٠٦	٠٠	ورثة باتعه احمد حسين
٧				ش. ٧٨	٢٠	٠٧	٠٠	على محمد على وشهرته فيصل
٨				ش. ٩١	٠٤	١١	٠٠	احمد على عمران وورثة باتعه احمد حسين
٩				ش. ٩٢	٠٥	١٢	٠٠	عادل على عمران
١٠				ش. ١٠٣	١٢	٠٥	٠٠	صابر محمد حسن
١١				ش. ١١٠	٠٥	٠٠	٠٠	عبدالله احمد فرغلى
١٢				ش. ٢٩٥	٠٢	٠٦	٠٨	مشروع سبق لزعه
١٣				ش. ٢٩٦	١٩	١٤	٠٠	سكة جديد
١٤				ش. ٣٥	٠٢	٠٦	٠٠	على رشاد شعاعه
١٥				ش. ٣٤	١٢	٠٢	٠٠	على حمدان احمد وعبدالله حسن مطروح
١٦				ش. ٤١	٠٩	٠٥	٠٠	كرم احمد باوى
١٧				ش. ٤٠	٠٧	٠٦	٠٠	ورثة رشاد شعاعه
١٨				ش. ٧٥	٢٢	٠٩	٠٠	على محمد على وشهرته فيصل
١٩				ش. ٨٠	٠٢	٠٤	٠٠	صباحه ونهى عبداللطيف ابراهيم
٢٠				ش. ٧٩	٠٠	٠٤	٠٠	صابر احمد نور الدين
٢١				ش. ٩٠	١٢	٠٧	٠٠	البدوى على صديق
٢٢				ش. ٩٣	١٧	٠١	٠٠	حسن توفيق عبدالراضى
٢٣				ش. ٨٩	٠٨	٠٤	٠٠	سليم البهري ومسلم البهري
٢٤				ش. ٨٨	١٦	٠٤	٠٠	حمام حسين توفيق
٢٥				ش. ٨٣	٠٤	٠٠	٠٠	حمام حسين توفيق

السلسلة لعدد ٧

مركز ابوتشت

البحري سمهود

٧٨٧٩

٤٦

م	التسمية	المركز	الجنس	القطعة	المسطح			التوقع
					م	ط	ف	
٢٦				ضد ٨١	١٠	٠٢	٠٠	أجرة ريفية
٢٧				ضد ٨٢	١٠	٠٣	٠٠	أجرة ريفية
٢٨				ضد ٧٤	٠٤	٠١	٠٠	أجرة ريفية
٢٩				ضد ٤٣	١١	٠٦	٠٠	أجرة ريفية
٣٠				ضد ٤٢	٢٢	٠٣	٠٠	أجرة ريفية
٣١				ضد ٤٤	٠٢	٠٩	٠٠	أجرة ريفية
٣٢				ضد ٤٥	١٨	١٥	٠٠	أجرة ريفية
٣٣				ضد ٤٦	٠٠	٠٨	٠٠	أجرة ريفية
٣٤				ضد ٤٧	٠٩	٠٧	٠٠	أجرة ريفية
٣٥				ضد ٤٨	١٩	٠٤	٠٠	أجرة ريفية
٣٦				ضد ٤٩	١٤	٠٣	٠٠	أجرة ريفية
٣٧				ضد ٥٠	٢٢	٠٢	٠٠	أجرة ريفية
٣٨				ضد ٥١	٢٢	٠٢	٠٠	أجرة ريفية
٣٩				ضد ٥٢	٠٦	٠٥	٠٠	أجرة ريفية
٤٠				ضد ٥٣	١٩	٠٥	٠٠	أجرة ريفية
٤١				ضد ٥٤	٢٠	٠٣	٠٠	أجرة ريفية
٤٢				ضد ٧٠	١٤	٠٢	٠٠	أجرة ريفية
٤٣				ضد ٦٩	٠١	٠٣	٠٠	أجرة ريفية
٤٤				ضد ٥٥	١٤	٠٢	٠٠	أجرة ريفية
٤٥				ضد ٥٦	٠٧	٠٢	٠٠	أجرة ريفية
٤٦				ضد ٦٨	٠٠	٠٣	٠٠	أجرة ريفية
٤٧				ضد ٦٧	١٢	٠٣	٠٠	أجرة ريفية
٤٨				ضد ٥٧	١٢	٠٥	٠٠	أجرة ريفية
٤٩				ضد ٥٨	٢٢	٠٣	٠٠	أجرة ريفية
٥٠				ضد ٦٦	٠٤	٠٢	٠٠	أجرة ريفية
٥١				ضد ٥٩	٠٠	٠١	٠٠	أجرة ريفية
٥٢				ضد ٦٠	١٤	٠١	٠٠	أجرة ريفية
٥٣				ضد ٦١	١٣	٠٢	٠٠	أجرة ريفية
٥٤				ضد ٦٢	٠٢	٠١	٠٠	أجرة ريفية
٥٥				ضد ٦٣	١٢	٠٠	٠٠	أجرة ريفية
٥٦				ضد ٢٧٢	١٨	١٨	٠٠	أجرة ريفية
٥٧				ضد ١٢٤	٢٠	٠٠	٠٠	أجرة ريفية
٥٨				ضد ١٢٥	١٥	٠٠	٠٠	أجرة ريفية



السفلة لعمري
مركز ابوتشت
البحري مسهلون



CA
Rauy

(٦٧)

ملاحظات	النوع	إسم المالك	المسطح			القطعة	الرجوع	التمركز	التأجير	م
			م	ط	ف					
	أرض زراعية	عمر عبدالفتاح	٠٠	١٣	٢٠	١٢٨				٥٩
	أرض زراعية	ورثة جعفر احمد بولس	٠٠	١٠	١٩	١٤١				٦٠
	أرض زراعية	عزى عبدالفتاح عمر	٠٠	٠٢	٢٠	١٤٢				٦١
	أرض زراعية	عزى عبدالفتاح عمر	٠٠	٠٠	١٥	١٤٠				٦٢
	أرض زراعية	عزى عبدالفتاح عمر	٠٠	٠٤	٢٣	١٣٣				٦٣
	أرض زراعية	عبد محمود وهب الله	٠٠	٠٦	١٤	١٣٢				٦٤
	أرض زراعية	ورثة عمر عبدالفتاح عمر	٠٠	٠٢	٢١	١٢٦				٦٥
كورى ميني بالقطوب الإحمر والأسمنت ومرصوف بالخرسانية وعرفنة على عبد الفتاح عمر على لقلته الخاصة	مبنى متينة بهارى	محمود احمد سباق	٢م١٧,٥٠							٦٦
	موقع ٣ مكائبات بهارى	ورثة محمد احمد سباق وورثة عبد الفتاح عمر و محمد حنين محمود	٢م٤٤,٠٠			٢٧٢				
	منزل ١٩٩,٥٥ متر ترعه ترعه قديمه بجسرها	عبد الناصر عبد الرحمن سباق	٢م٣٤٧,٦٤			٢٥ ٣٢٢,٢٦ ٣٣				٦٧
٧ شجرة موز مشرفة و٣٣ شجرة ومكائبة ارتوازي على منصور ٨ بوضة	حوش بارتفاع ٤ متر ٣١٦,٦٣ متر ترعه قديمه بجسرها	ورثة حسين على شلاب	٢م٤٦٦,٦٣			٢٥ ٣١٠,٢٦				٦٨
	منزل ٥٥٠,٢٢ ترعه	الفریق	٢م٤٣١,٠٠			١٠				٦٩
دور واحد بالقطوب الأبيض والأسمنت ومسرف بالخرسانية والفلان	منزل ١٦٦,٣٠ ترعه	على جلا	٢م١١٧,٤٣			٩,٨				٧٠
دور واحد بالقطوب الأبيض والأسمنت ومسرف بالخرسانية والفلان	منزل ١٦٦,٣٠ ترعه	حسنى فايز نور الدين	٦٢,٨٧			٨,٧				٧١
	منزل	بدون مسود	٢م١٣٥,٥٥			٧,٦				٧٢
			٢م١٩,٥٥			٥				٧٣
مبنى ٢ دور الثالث كشك سمواى اربعة خرسانية بالقطوب الإحمر ومونة الاسمنت	منزل	ورثة هانى عبد الجواد عبد التقوى	٢م٤٤٧,١٦			٢٩٥				٧٤
مسور بلاصدة الخرسانية مبنى بالقطوب الأبيض ومونة الاسمنت	حوش بارتفاع ٤ متر وبه ٣ نخلة مشرفة و ٤ شجرة مالجو و ٢ شجرة تين	ورثة هانى عبد الجواد عبد التقوى	٢م٤٣٧,٨٥			٢٩٥				٧٥
مبنى ٢ دور الثالث كشك سمواى اربعة خرسانية بالقطوب الإحمر ومونة الاسمنت	منزل	عواطف مصطفى احمد	٢م١٦٥,٠٨			٢٩٥				٧٦
مسور بالقطوب الأبيض ومونة الاسمنت وبه شجرة ليمون مشرفة	حوش ارتفاع ٤ متر	عواطف مصطفى احمد	٢م٢٢٨,٥٨			٢٩٥				٧٧
مبنى لورين والتى كشك سمواى اربعة خرسانية بالقطوب الإحمر ومونة الاسمنت	منزل	الرحيدة عبد الراشدى ابو عجلية ديور	٢م٢٩٩,٧٤			٢٩٥				٧٨

مركز ابوتشت
السقاية لمرز

٢٩
٤٨٧٢

مسور بالطوب الأبيض ومونة الإسمنت وبهشجرة تين وجوالة وعنب وليمون ومجنون ويوسفي ونخلة وبنر ٦ متر	حوش	رشيدة عبد الراضى ابو عجاة	٢م١٤٦,١٠	ضد ٢٩٥				٧٩
مبنى بلاصدة الخرسانية والطوب الأحمر ومونة الإسمنت	منزل	عادل على عمران	٢م١٣٤,٨٨	ضد ٢٩٥				٨٠
		ترعة ميرى قديمة	٢م١٥٧,٢٥					٨١
		جسر ترعة قديمة + ملكية بدون	٠٠ ٠٠ ٠٥	ضد ٢٦ و ٣٠				٨٢
	جسر ترعة قديمة	بدون	٠٠ ٠٠ ١٣	ضد ٢٦				٨٣
	جسر ترعة قديمة	بدون	٠٠ ٠٠ ٠٨	ضد ٢٦				٨٤
		زراعات	٢٣ ٠٢ ٠٩	الجملة				
		مسالك	٣٥٥٣,٩٠ م مربع	الجملة				



 مهتمين /
 محمد اسماح
 مدير مديرية المساحة بقنا
 ٢٠٢٢

رئيس مكتب المشروعات

ع. م. م. م.

٢٠
٢٨٧٢

مكتب المشروعات كشف الملاك الظاهريين



كشف الملاك الظاهريين محور دار السلام اعلى التل
ناحية البحري سمهود - مركز ابوتشت - محافظة قنا

٦٩

رقم	الناحية	المركز	الحوض	القطعة	المسطح			التعليق
					م	ط	فا	
١				٢٢	٠٦	٠٢	٠٠	ذرة ربيعة
٢				٢٤	٠٨	١٨	٠٠	ذرة ربيعة
٣				٤١	٠٥	٠٣	٠٠	ذرة ربيعة
٤				٤٠	٠٦	٠٩	٠٠	ذرة ربيعة
٥				٢٠	٢١	٠٠	٠٠	ذرة ربيعة
٦				٢٤	٠٦	٠٠	٠٠	ذرة ربيعة
٧				٢٥	٢٢	١٩	٠٠	ذرة ربيعة
٨				٣٥	١١	٠٠	٠١	ذرة ربيعة
٩				٣٦	٠٨	٠٥	٠٠	ذرة ربيعة
١٠				٣٩	٠٢	٠٩	٠٠	ذرة ربيعة
١١				٤٣	٠٠	٠٤	٠٠	ذرة ربيعة
١٢				٤٤	١٥	٠٠	٠٠	ذرة ربيعة
١٣				٢٦	٠٥	٠١	٠٠	ذرة ربيعة
١٤				٢٣	٢٢	٠٢	٠٠	ذرة ربيعة
١٥				٣٤	١١	٠١	٠٠	ذرة ربيعة
١٦				٣٧	٢١	٠١	٠٠	ذرة ربيعة
١٧				٢٨	٠٢	٢١	٠٠	ذرة ربيعة
١٨				٤٨	٠٧	٠٤	٠٠	ذرة ربيعة
١٩				٢٢	١٣	٠٥	٠٠	ذرة ربيعة
٢٠				٣١	٠٢	٠٠	٠٠	ذرة ربيعة
٢١				٤٩	١٢	٠٢	٠١	ذرة ربيعة
٢٢				٧٣	٠٦	٠١	٠٠	ذرة ربيعة
٢٣				٧٤	١٧	٠١	٠٠	ذرة ربيعة
٢٤				٧٥	٠٥	٠٠	٠٠	ذرة ربيعة
				الجملة	٠٧	٢١	٠٦	



مدير مديرية المساحة بقنا

رئيس مكتب المشروعات

٩/١١/٢٢

٢١
٢/١١/٢٢



كشف الملاك الظاهريين

كشف الملاك الظاهريين محور دار للسلام اجلى النيل

ناحية البحري سمهود - مركز ابوتشت - محافظة قنا



مديرية المساحة بقنا
مكتب المشروعات

ام	التابعة	البريد	الوصف	القطعة	المسطح		
					س	ط	ف
١				ض ٢	٠١	٠٤	٠٠
٢				ض ٢	٢١	٠٦	٠٠
٣				ض ٣	٠٨	٠٣	٠٠
٤				ض ٤	٠٤	٠٢	٠٠
٥				ض ٥	١٢	٠٣	٠٠
٦				ض ٦	١٢	٠٠	٠٠
٧				ض ٧	١٨	٠٨	٠٠
٨				ض ٨	٠٩	١٠	٠٠
٩				ض ٩	٠٥	٠٣	٠٠
١٠				ض ١٠	١٠	٠٧	٠٠
١١				ض ١١	١٤	٠٦	٠٠
١٢				ض ١١	٠٧	٠٦	٠٠
١٣				ض ١٢	١٢	٠١	٠٠
١٤				ض ١٣	٠٦	٠٤	٠٠
١٥				ض ١٤	١٥	٠٣	٠٠
١٦				ض ١٥	١٥	٠٢	٠٠
١٧				ض ١٥	٠٤	٠٤	٠٠
١٨				ض ١٦	٠٠	٠٣	٠٠
١٩				ض ١٧	١٩	٠١	٠٠
٢٠				ض ١٨	١٥	٠١	٠٠
٢١				ض ٢٠	١٦	٠٠	٠٠
٢٢				ض ٢١	١٣	٠٠	٠٠
٢٣				ض ٢٢	١٩	٠١	٠٠
٢٤				ض ٢٣	٠٠	٠١	٠٠
٢٥				ض ٢٤	٠٧	٠١	٠٠
٢٦				ض ٢٤	٢١	٠١	٠٠
٢٧				ض ٢٥	٠٢	٠٢	٠٠
٢٨				ض ٢٧	٠٢	٠٠	٠٠
٢٩				ض ١	١٠	٢٣	٠٢
				الجملة	٠٩	٢٢	٠٦
							زراعات

رئيس مكتب المشروعات

Handwritten signature



مدير مديرية المساحة بقنا

Handwritten signature

Handwritten numbers: ٢٤ / ٢٨٧٢



مديرية المساحة بقطنا

مكتب المشروعات

كشف الملك الظاهرين

كشف الملك الظاهرين محور دار السلام اعلى النيل

ناحية البحرى سمهود - مركز ابوتشت - محافظة قنا

ملاحظات	النوع	اسم الملك	المسطح			القطعة	المعرض	المركز	الناحية	م
			س	ط	ف					
	ذرة وليمه	ابو شوشه سيد مصطفى	٠٠	٠٠	٠٨	٢٤٣	ثمة العلامات البحرى لعمرة ٧	مركز ابوتشت	البحرى سمهود	١
		ابهاب على عبد الخليف	٠٠	٠٤	١٢	٢٤٤				٢
		عبد العظيم على احمد	٠٠	٠٢	١١	٢٤٥				٣
مناصفة		حسن كامل ابو زيد وولدت مصطفى	٠٠	٠٥	٠٥	٢٤٦				٤
		محمود على محمد حسن وحسن على محمد حسن	٠٠	٠٩	٠٢	٢٤٧				٥
		رجاء حسن محمد حسن	٠٠	٠٨	٠٢	٢٤٨				٦
		وائل عبد الرحيم امين مهران	٠٠	١١	١٩	٢٤٩				٧
		وائل عبد الرحيم امين مهران	٠٠	١١	٠٥	٢٤٤				٨
		عبد الرازق عبد الشافى وزبيري	٠٠	٠٤	٠١	٢٦٥				٩
		عبد المحسن عبد الشافى وزبيري	٠٠	٠٤	١٦	٢٦٥				١٠
		امين محمد حسن	٠٠	٠١	٠١	٢٦٦				١١
		رشاد حسن صديق	٠٠	٠٤	١٥	٢٦٣				١٢
		احمد حسن حسين	٠٠	٠٤	٠١	٢٦٢				١٣
		عربان حسن حسين	٠٠	٠٢	١٩	٢٦١				١٤
		حجى محمود عمر	٠٠	٠٠	٢٢	٢٦٠				١٥
		كامل احمد فتاوى وهشام امين فتاوى	٠٠	٠١	٠٩	٢٦٥				١٦
			٠٣	٠٤	٠٤	الجملة				

رئيس مكتب المشروعات

ع. م. م. م.

٢٢
٢٨٧٤



مديرية المساحة بقنا

مكتب المشروعات

كشف المالك الظاهرين

كشف المالك الظاهرين محور دار السلام اعلى النيل

ناحية البحرى سموهـ - مركز ابوتشت - محافظة قنا

ملاحظات	النوع	إسم المالك	المسطح			القطعة	العرض	المركز	الناحية	م
			س	ط	ف					
	ثرة ريفية	محمد خلف الله على	٠٥	٠٨	٠٠	٧٩				١
		ياسر الامير عطيت الله	٠٨	٠٨	٠٠	٧٩				٢
		حسن احمد عطيت اله	١٥	٠٣	٠٠	٧٩				٣
		ياسر الامير عطيت الله	٠٥	٠٥	٠٠	٧٩				٤
		عبد العزيز راتب محمد	١١	٠١	٠٠	٧٤				٥
		ابو الحمد حسين سنجاب	٢٠	٠٢	٠٠	٧٤				٦
		السيد الامير عبد الله عثمان	١٧	٠٦	٠٠	٧٣				٧
		عبد العظيم الامير عبد الله عثمان	١٢	٠٨	٠٠	٧٢				٨
		عبد العريى عبد الله	٠٥	٠٧	٠٠	٦٧				٩
		عايد وعبد الله ومديحة اولاد رياض احمد على	١٤	٢١	٠٠	٦٦				١٠
		فاوى احمد قناوى	١٠	١٦	٠٠	٦٦				١١
		عبد المحسن عبد الشافى وزيرى	٢٢	٠٧	٠٠	٧٠				١٢
		ورثة عمر خلاف	١٥	٠٣	٠٠	٧١				١٣
		جمال محمود محمد	١٤	٠٦	٠٠	٧٥				١٤
		احمد محمود	١٣	٠٠	٠٠	٧٥				١٥
		جابر حسين بكرى خليفة والخوانه	١٦	٠٥	٠٠	٣٩				١٦
		ورثة امين محمد حسن وورثة فوزى محمد حسن وعبد الناصر محمد حسن	١٤	١٤	٠٠	٣٧				١٧
		ابوبكر محمد راوى والخوانه مهران واحمد ونور ومسعود وراوى	٠١	١١	٠٠	٣٦				١٨
		جابر بكرى خليفة والخوانه	١٤	٠٢	٠٢	٣٥				١٩
		خلف على ظاهر ١.١٢ وحسام عبد الرحيم ابو القشل وعنه حسين محمد ٧.١٢	٠٧	١٠	٠٠	٣٤				٢٠
	انظله مشرة	مشاوى سلطان راوى	٠٢	٠٥	٠٠	٣٣				٢١
		ورثة على عطا بس سرور	١٣	٠٣	٠٠	٣٢				٢٢
	منزل بعضه من دور وبعضه دورين	ورثة ابو الحمد حساب سليمان	٧٦	٢٠٠	٢م	٢٨				٢٣
			١٣	١٧	٠٨	الجملة				

رئيس مكتب المشروعات

ع



محمد اسماعيل محمد

مدير مديرية المساحة بقنا

ع

٢٤
٢٨٧٢



مديرية المساحة بقنا

مكتب المشروعات

كشف الملاك الظاهريين

كشف الملاك الظاهريين محور دار السلام اعلى النيل

ناحية البحرى سمهود - مركز ابوتشت - محافظة قنا

ملاحظات	التوقع	إسم المالك	المسطح			القطعة	المحور	المركز	الناحية	م
			م	ط	ف					
	ثروة ريفية	عبد العظيم سعد سليمان	٠٠	٠٠	٠١	١١٦				١
مناصفة		محمد جاد عبد الرحيم وعبد الفتاح احمد احمد عبد الرحيم	٠٠	٠٣	٠٥	١١٧				٢
٦ نخلة مشجرة		محمود حسين مهران	٠٠	٠١	٠٤	١١٧				٣
٨ نخلة مشجرة		عبد العزيز حسن مهران	٠٠	٠٠	٢٠	١١٧				٤
		حمدي اسماعيل	٠٠	٠١	١٩	١١٧				٥
		محمود حسين مهران	٠٠	٠١	٢٠	١١٧				٦
		عبد العزيز حسن مهران	٠٠	٠٤	١١	١١٧				٧
		وليد صدقي نور الدين توفيق	٠٠	٠٠	٠١	١١٤				٨
		جمال محمد عبد الله احمد	٠٠	٢٢	٢١	١١٧				٩
		ورثة عطية حسين محمد	٠٠	٠٢	١٩	١١٥				١٠
		حريى على محمود ابوزيد	٠٠	٠٥	٠٨	١١٤				١١
٢ ط ٣ ط		فايز ابوالحمد محمد وجمال محمد عبد الله	٠٠	٠٤	١٠	١١٠				١٢
		كمال قهسي	٠٠	٠٢	١٣	١١٨				١٣
		خلف على طاهر	٠٠	٠١	١٦	١١٣				١٤
		حريى على محمود	٠٠	٠٠	٢٠	١١٢				١٥
		ورثة بلال احمد بدير	٠٠	٠١	٠٠	١١١				١٦
		جمال محمد عبد الله	٠٠	٠١	١٤	١٥٩				١٧
٥ نخلة مشجرة		وليد جرجاني	٠٠	٠٤	١٥	١١٨				١٨
مناصفة		جانر محمود محمد محمود محمد	٠٠	٠٣	٠٤	١١٨				١٩
مسورة مياه ابوصه الرتوازي ٤٨ متر		جمال محمد عبد الله	٠٠	٠٧	٠١	١١٩				٢٠
		ورثة عبد الرحيم بونس	٠٠	٠٠	١٢	١٤٥				٢١
		ابو المجد توفيق	٠٠	٠٦	١٦	١٤٦				٢٢
		محمود احمد القط تيمان	٠٠	١٢	٢١	١٤٧				٢٣
		مسعود عصمان السيد	١١	١١		١٥٢				٢٤
مسورة مياه ابوصه الرتوازي ٤٨ متر		الامير خليفة ابراهيم	٠٠	٠٢	٠٩	١٥٣				٢٥

٢٥
٢٨٧٢

ملاحظات	التنوع	اسم المالك	المسطح			القطعة	الموض	المركز	التاحية	٢
			م	ط	ق					
	نزهة رفيعه	حازم حسنين محمد	٠٠	٠٤	٠٠	ضد ١٥٨	العمدة لمرآة ٨	مركز ابوشنت	البحري مسعود	٢٦
		الجالى بللى محمد	٠٠	٠٣	١٥	ضد ١٥٨				٢٧
		حمام قناوى عبد الرحيم	٠٠	٠١	٠٣	ضد ١٤٤				٢٨
		مصريه نور الدين توفيق	٠٠	٠٠	١٤	ضد ١٤٣				٢٩
		ماهر عبد الشافي اسماعيل	٠٠	٠٥	٢٣	ضد ١٤٣				٣٠
		مصريه نور الدين توفيق	٠٠	٠٠	١٨	ضد ١٢٥				٣١
		هدى عبدالكريم توفيق	٠٠	٠٩	١٧	ضد ١٤٣				٣٢
		خلفه قناوى	٠٠	٠٢	٠٣	ضد ١٣٤				٣٣
		منير نور الدين توفيق	٠٠	٠٦	٢٣	ضد ١٤٣				٣٤
		مبروك	٠٠	٠٣	١٤	ضد ١٣٥				٣٥
		حسن يوسف محمد بهلول	٠٠	٠٣	٢٣	ضد ١٤٣				٣٦
		محمد عبدالكريم توفيق	٠٠	١٠	٠٤	ضد ١٣٦				٣٧
		الزمتان ومحمود وعز الدين أولاد شمس الدين	٠٠	٠٨	٠١	ضد ١٤٣				٣٨
		حطفي عبد الشافي حطفي	٠٠	٠١	٢٣	ضد ١٣١				٣٩
		عنتر احمد توفيق	٠٠	٠٤	١٥	ضد ١٣٨				٤٠
		محمد احمد خليل	٠٠	٠٠	١٧	ضد ١٢٧				٤١
		فواز حسين عثمان	٠٠	٠٠	١٦	ضد ١٢٨				٤٢
		عبدالرحمن محمود سليمان	٠٠	٠٦	١٧	ضد ١٢٩	٤٣			
		الأمير على عبدالجواد	٠٠	٠٨	٢٠	ضد ١٣٠	٤٤			
		امين على عبدالجواد	٠٠	٠٨	١٦	ضد ١٢٩	٤٥			
		صلاح الدين صفادى يوسف	٠٠	١٣	٠٣	ضد ١٤٠	٤٦			
		مهران ابو الوفا محمد سليمان واخوته مدوح ومحمد	٠٠	١٠	١٢	ضد ١٤١	٤٧			
		زراعات	٠٩	١٢	٠٥	الجملة				



مدير مديرية المساحة بقنا
محمد اسماعيل محمد

رئيس مكتب المشروعات

(Handwritten signature)

٢٧
٢٨٧٢



كشف الملاك القاهرين *

كشف الملاك القاهرين محور دار السلام اعلى النيل
ناحية البحرى سمهود - مركز ابوتشت - محافظة قنا



مديرية المساحة بقنا
مكتب المشروعات

رقم	الناحية	القرية	الطريق	القطعة	المسطح			
					اسم المالك	النوع		
					متر مربع	ملاحظات		
١	البحرى سمهود	ابوتشت	الطريق لعمرة ٣	٢٩٥	عباس ورمضان ابو زيد	٢م٢٣٢.٠٣	حوش	
٢				٢٩٥	توفيق محمد بال	٢م٧٠.٣٣	منزل وضوح بد	مبنى نورين بالطوب التيين مسطوف بالقلق والجريد
٣				٢٩٥	منشد محمد بال	٢م٧٢.١٣	منزل وضوح بد	مبنى نورين بالطوب التيين مسطوف بالقلق والجريد
٤				٢٩٥	ورثة مصطفى ابو الحسن	٢م١١٣	منزل وضوح بد	مبنى من نورين بالاصدة الخرسانية والطوب الاحمر ومونة الاسمنت
٥				٢٩٥	ورثة مصطفى ابو الحسن	٢م٦٠.٢٧	حوش وضوح بد	مبنى نور واحد بالطوب التيين مسطوف بالقلق والجريد
٦				٢٩٥	شارع	٢م٤٩٩.٠٠	شارع	
٧				٢٩٥	ورثة يوسف مصطفى ابو الحسن	٢م١١٤.٥٠	حوش ارتفاع ١.٥٠ متر	مبنى الطين
٨				٢٩٥	رسلان عبد السيد الكريس	٢م١٤٢.٧٧	منزل	مبنى نور واحد بالطوب التيين مسطوف بالقلق والجريد
٩				٢٩٥	السيد على نور الدين و صابر سعد	٢م١١٦.٥٧	منزل	مبنى نور واحد بالطوب التيين مسطوف بالقلق والجريد
١٠				٢٩٥	السيد على نور الدين	٢م١١٩.٠٤	حوش	
١١				٢٩٥	عادل ابو احمد	٢م١٥٠.١٠	فضاء	
١٢				٢٩٥	عبد الله ابو الحسن	٢م١٣٣.١٥	منزل	مبنى نور واحد بالطوب التيين مسطوف بالقلق والجريد
١٣				٢٩٥	فضاء	٢م٢٦٥.٣٥		
١٤				٢٩٥	ترعه	٢م١٣٤١.٠٠		
				الجملة		٢م٣٤٢٩.٢٠		

مهندس امجد
محمد اسماعيل محمد

مدير مديرية المساحة بقنا

CA

رئيس مكتب المشروعات

٢٧٧

٢٧٧
٢٨٧٢



مديرية المساحة بقنا
مكتب المشروعات

كشف المالك الظاهريين

كشف المالك الظاهريين محور دار السلام على التول
ناحية العمرة - مركز ابوتشت - محافظة قنا



رقم	الناحية	المركز	الحوض	القطعة	المسطح			التنوع
					م	ط	ف	
١	ناحية العمرة	مركز ابوتشت	الضمرانية نمرة ٢	ض ٣٥	١٩	١٠	٠٠	أرضة ريفية
٢				ض ٣٦	٢٠	١١	٠٠	أرضة ريفية
٣				ض ٣٧	١٠	١١	٠٠	أرضة ريفية
٤				ض ٣٨	١٦	٠٤	٠٠	أرضة ريفية
٥				ض ٣٩	٠٤	٠٩	٠٠	أرضة ريفية
٦				ض ٤٠	٢٠	٠٢	٠٠	أرضة ريفية
٧				ض ٤١	٠١	٠٤	٠٠	أرضة ريفية
٨				ض ٤٢	٢٣	٠٤	٠٠	أرضة ريفية
٩				ض ٤٣	٠٢	٢١	٠٠	أرضة ريفية
١٠				ض ٤٤	٠٨	٠٣	٠٠	أرضة ريفية
١١				ض ٤٥	١٥	٠٥	٠٠	أرضة ريفية
١٢				ض ٤٦	٠٥	١٨	٠٠	أرضة ريفية
١٣				ض ٤٧	٠٩	٠٢	٠٠	أرضة ريفية
١٤				ض ٤٨	٠٣	٠١	٠٠	أرضة ريفية
١٥				ض ٤٩	١٢	٠٧	٠٠	أرضة ريفية
١٦				ض ٥٠	٢١	١٢	٠٠	أرضة ريفية
١٧				ض ٥١	١١	٠٢	٠٠	أرضة ريفية
١٨				ض ٥٢	١٤	٠٢	٠٠	أرضة ريفية
١٩				ض ٥٣	١٣	٠٢	٠٠	أرضة ريفية
	الجملة	١٠	١٩	٠٥	زراعات			

رئيس مكتب المشروعات

(Signature)



مهندس محمد إسماعيل منحة

مدير مديرية المساحة بقنا

(Signature)

٢٨
٢٨٧٢



معتبرية المساحة بقنا
مكتب المشروعات

كشف المالك الظاهريين

كشف المالك الظاهريين معور دار السلام أعلى النيل
ناحية العمرة - مركز ابوتشت - محافظة قنا

٢	الناحية	المركز	الحواص	القائمة	المسطح			التوقع
					م	ط	قنا	
١				ض ٤٨	٠٠	٠٩	٠٠	بحق ٦,٦٨ الباقى ١٢
٢				ض ٤٩	٠٠	٠١	٠٨	أجرة ريفية
٣				ض ٥٠	٠٠	١٢	١٥	أجرة ريفية
٤				ض ٥٢	٠٠	٠٦	١١	أجرة ريفية ٣ ط ، الباقى
٥				ض ٦١-٦٠	٠٠	١٧	٠٦	أجرة ريفية
٦				ض ٤٧	٠٠	٠٠	٢٠	أجرة ريفية نور
٧				ض ٤٥	٠٠	٠٠	١٦	أجرة ريفية
٨				ض ٤٦	٠٠	١٩	٠٨	أجرة ريفية
٩				ض ٥٣	٠٠	٠٥	٠١	أجرة ريفية
١٠				ض ٥٨	٠٠	٠١	١٢	أجرة ريفية
١١				ض ٥٩-٥٧	٠٠	٠٧	١١	أجرة ريفية
١٢				ض ١٠	٠٠	٠٣	٢٢	أجرة ريفية
١٣				ض ٤٠	٠٠	٢٢	٢٣	أجرة ريفية
١٤				ض ٤٠	٠٠	١٠	٠٤	أجرة ريفية
١٥				ض ٣٨	٠٠	١١	٢٢	أجرة ريفية
١٦				ض ٣٩	٠٠	٠٩	٠١	أجرة ريفية محمود فهمي ١ ط
١٧				ض ٤١	٠٠	٠٥	١٨	أجرة ريفية
١٨				ض ٤١	٠٠	٠٥	١٧	أجرة ريفية
١٩				ض ٤٢	٠٠	٠٨	٠٢	أجرة ريفية
٢٠				ض ٤٣	٠٠	٠٨	٠٢	أجرة ريفية
٢١				ض ٤٤	٠٠	٠٨	٠٦	أجرة ريفية
٢٢				ض ٥٤-٥٥	٠٠	١١	٠٧	أجرة ريفية
٢٣				ض ٥٦	٠٠	١٨	٠١	أجرة ريفية
٢٤				ض ٥٦	٠٠	١١	٠٠	أجرة ريفية
٢٥				ض ٦٥	٠٠	٠١	٠٢	أجرة ريفية
٢٦				ض ٦٦	٠٠	٠٦	١٦	أجرة ريفية
٢٧				ض ٦٦	٠٠	٠٠	١٢	أجرة ريفية
٢٨				ض ١٠	٠٠	٠٠	١٧	أجرة ريفية
٢٩				ض ٣٧	٠٠	٠٧	١٩	أجرة ريفية
٣٠				ض ٤	٠٠	٠٧	٠٠	أجرة ريفية
٣١				ض ٣	٠٢	٠٨	٠٠	أجرة ريفية
٣٢				ض ١	١١	١٥	٠٢	أجرة ريفية

الصلبي لعمرة ١

مركز ابوتشت

ناحية العمرة

٧-٢٩
٢٨٧٢

٧٨

ملاحظات	النوع	إسم المالك	المسطح			القطعة	رقم	العدد	التاريخ	م
			م	ط	فا					
	بنون	بنون	٠١	٠٦	١٤	١	١			٢٣
			٢٥	٠٥	٠٣	الجملة				

مهندس المصمم
محمد اسماعيل محسن
مدير مديرية المشاحة بقنا

[Signature]



رئيس مكتب المشروعات

[Signature]

٤١
٢٨٧٢

مديرية المساحة بقطنا

كشف الملاك الظاهريين

٧١٩

مكتب المشروعات

كشف الملاك الظاهريين محور دار السلام احلى النيل

ناحية العمرة - مركز ابوتغيب - محافظة قنا



م	التابعية	المركز	الحوض	القطعة	المسطح			التنوع
					م	ط	ف	
١				٢٢٥	٢٣	٠٧	٠٠	ثروة ريفية
٢				٢٢٦	٠٦	١٤	٠٠	حقلني عبده حقلني ورثة عبد العزيز حقلني محمد
٣				٢٢١	٢٢	٠٣	٠٠	حمدي حسن سليمان
٤				٢٢١	٠٠	٠٤	٠٠	ممنوح ابوزيد ترويش
٥				٢٢١	٠٧	٠٣	٠٠	محمد ابوزيد ترويش
٦				٢١٩	٠٦	٠٣	٠٠	علي احمد الطاهر
٧				٢٢٠	١٨	٠٨	٠٠	حريي عبد الحميد فوزي
٨				٢٠٩	١٠	٠٥	٠٠	ورثة محمد عبد اللطيف ابوزيد
٩				٢٠٦	٠٥	٠٢	٠٠	وقاد حسين محمد حسين
١٠				٢٠٤	٢٢	١٢	٠٠	احمد محمود حسين بلحيت
١١				٢٠٥	٢٢	٠٦	٠٠	وقاد حسين محمد حسين
١٢				٢٠٥	٢٣	٠٢	٠٠	الشرف سفيان خليفة
١٣				١٩٤	٠٥	٢٣	٠٠	حسن القواني جاد الكريم
١٤				١٩٩	٠١	٠٢	٠٠	بدوي فهم محمد
١٥				١٩٨	٠٣	٠٠	٠٠	حسن القواني جاد الكريم
١٦				١٩٣	٢١	٠٤	٠٠	حسن القواني جاد الكريم
١٧				١٩٢	٠٣	٠٣	٠٠	غير موجود أثناء الحصر
١٨				١٨٨	١١	٠٢	٠٠	وهيبة وثريا ورتيبة بتات محمود الطاهر عطية
١٩				١٨٦	٠٢	٠٥	٠٠	وهيبة وثريا ورتيبة بتات محمود الطاهر عطية
٢٠				١٧٧	٠٠	٠٣	٠٠	بدوي فهم محمد
٢١				١٧٦	٠١	٠١	٠٠	بدوي فهم محمد
٢٢				١٧٨	٠٤	٢٠	٠٠	عزت محمد الطاهر
٢٣				١٧٩	١٦	٠٦	٠٠	عبد الحكيم محمود
٢٤				١٦٩	٠٢	٠٤	٠٠	احمد رشدي راشد نعمان
٢٥				١٦٩	٢٣	٠٥	٠٠	عبد اللطيف علي محمد الطاهر
٢٦				١٦٩	٠٥	٠٧	٠٠	السيد محمد الطاهر
٢٧				١٦٣	١٣	٠٤	٠٠	فوزي عبد الله الماشي
٢٨				١٥٦	١٢	٠٩	٠٠	ناصر عبد الهادي مدني ومدني عبد الباقى مدني
٢٩				١٥٤	١٧	١٣	٠٠	ناصر عبد الهادي مدني ومدني عبد الباقى مدني
٣٠				١٥٥	١٣	٠٩	٠٠	عادل عبد الحميد محمد ابراهيم
٣١				١٥٣	٢٢			عزت محمد الطاهر
٣٢				١٥٢	١٧	٠٦	٠٠	عبد الحكيم محمود الطاهر عطية

٤١
٢٨٧٢

	عبد الفتاح عبد العظيم محمد	٠٠	٠٢	٠٦	١١٧	٣٢
	السيد عبد اللاه دردير	٠٠	٠٠	٠٢	١٥٠	٣٤
	بدوي كحلوي عبد السلام	٠٠	٠٠	٠٨	١٥١	٣٥
	محمد امين صديق	٠٠	٠٦	٠٨	١٤٩	٣٦
	عادل عبد الحميد محمد ابراهيم	٠٠	٠٦	١٨	١٤٨	٣٧
	غير متواجد لقاء المحضر	٠٠	٠٣	٠٤	١٤٦	٣٨
	طريق عمومي	٠٠	٠٣	١٣	١١٥	٣٩
	عبد الصبور عبد الكليل محمد توفيق	٠٠	٠٦	٠٥	١٠٦- ١٠٧	٤٠
مناصفة	خلد التويبي عبد الرحيم وعلي محمود علي خلاف	٠٠	٠٦	٠٦	١٠١	٤١
مناصفة	حسن عبد اللاه علي وسابر محمد علي خلاف	٠٠	٠٥	٠٠	٩٩	٤٢
	يوسف صبري يوسف	٠٠	٠٣	٠٢	١٠٠	٤٣
	حريبي عبد الحميد فوزي	٠٠	٠٦	١١	٩٨	٤٤
	عبد العظيم محمد توفيق	٠٠	٠٢	٠٣	٩٣	٤٥
	علي محمود علي خلاف	٠٠	٠٩	٠٥	٩٤	٤٦
	خلد التويبي عبد الرحيم	٠٠	٠٧	١٨	٩٤	٤٧
	صابر محمد علي	٠٠	٠٩	٠٦	٩٥	٤٨
	مصطفى محمود الطاهر	٠٠	٠٠	٠٤	٩٦	٤٩
	محمود حلمي راشد	٠٠	٠٧	٠٥	٩٠	٥٠
	فرغلي علي فرغلي	٠٠	٠٦	١٥	٩٠	٥١
	عبد امين عبد المجيد	٠٠	٠٥	٠٨	٨٨	٥٢
	امين عبد المجيد	٠٠	٠٥	٠٢	٨٨	٥٣
	عبد العظيم محمد توفيق	٠٠	٠٥	٠٧	٨٨	٥٤
	عباس محمد رمضان	٠٠	١٥	٠٥	٨٧	٥٥
	حسن سليم جابر	٠٠	١١	١٣	٨٧	٥٦
	عبد السلام محمد توفيق	٠٠	٠٤	٠٩	٦٧	٥٧
	مدحت فراج علي	٠٠	٠٤	٠٦	٦٨	٥٨
	امينة عبد الجواد جابر	٠٠	٠٦	١٣	٦٨.٦٩	٥٩
	حميد محمد احمد ابو زيد	٠٠	٠٨	٠٧	٦٣	٦٠
	حميد محمد احمد ابو زيد	٠٠	١٥	١١	٤٦	٦١
مناصفة	محمد محمد الامير وحسن محمد الامير	٠٠	١٨	٢١	٤٧	٦٢
	ترعة	٠٠	٠٦	١٨	٤١	٦٣
	زراعات	١٦	٠٦	٠٤	الجملة	



مهندس محمد احمد علي محمد
مدير مديرية المساحة بقنا

رئيس مكتب المشروعات

ع/م/م

٤٤
٢٨٧٢



مديرية المساحة بقنا

مكتب المشروعات (٤١)

كشف الملاك الظاهريين

كشف الملاك الظاهريين محور دار السلام اعطى النيل

ناحية العرة - مركز ابوتشت - محافظة قنا

ملاحظات	النوع	إسم المالك	المسطح			القضة	الحوض	المركز	الناحية	م
			فا	ط	من					
	طريق	طريق	٠٠	٠١	١٥	ضد ٢	خارج الزمام لعمارة ١٦	مركز ابوتشت	العره	١
	برسيم	عبد الحكيم حران	٠٠	٢٠	١٦	ضد ٢				٢
	برسيم	عبد الرؤوف عمر ابراهيم	١	١١	٢٣	ضد ٢				٣
مأسورة مياه ارنوازي ٦ بوصة عقب ٦٥ متر	مبنى ومكينة	عبد الرؤوف عمر ابراهيم	٢م٦٢,٦٠							٤
	بدون	بدون	٠٢	٢١	١٤	ضد ٢				٥
	بدون	بدون	٠٣	١٥	١٠	ضد ٣				٦
	طريق اسفلت	طريق اسفلت	٠٠	١٣	١٠	ضد ١				٧
	طريق	طريق	٠٤	١٢	١٨	ضد ١				٨
		مبنى	٢م٦٢,٦٠			الجملة				
		زراعات	١٤	٠١	١٨					

رئيس مكتب المشروعات

٢٠٢٤



٤٧
٢٨٧٢



مديرية المساحة بقنا

مكتب المشروعات

كشف المالك الظاهريين
كشف المالك الظاهريين محور دار السلام اعلى النيل
ناحية العمرة - مركز ابوتشت - محافظة قنا

ملاحظات	النوع	إسم المالك	المسطح			القطعة	الحواف	المركز	الناحية	م
			من	ط	فا					
		طريق	٠٠	٠٢	٠٥				١	
	فدان	عبد ربه ناصر	٠٠	١٨	٠٢				٢	
		طريق	٠٠	٠١	١٥				٣	
	شاسي	صديقي عبد الرحيم عبد المجيد	٠٠	٢١	٠٦				٤	
	برسيم	محمد امين محمد	٠١	٠٢	٢٢				٥	
	---	طريق منحور	٠٠	٠٧	٠٨				٦	
	شلات	عادل احمد جاد الرب	٠٠	١٨	١٥				٧	
	شلات	محمد امين محمد احمد	٠٠	١٦	١٥				٨	
	---	طريق	٠٠	٠١	١٤				٩	
	ذرة شاسي	مصين فوزي حسن	٠٠	١٤	١٠				١٠	
	ذرة شاسي	محسن رشوان احمد	٠٠	٠٩	١١				١١	
طوب ابيض ومونة اسمنت ارتفاع ٣ متر كلف سمكوي	حوش	محمد علي احمد	٢م٧٦,٠٠						١٢	
	ذرة شاسي	محمد علي احمد	٠٠	٠٩	٠١				١٣	
		طريق	٠٠	٠٢	٠١				١٤	
	ذرة شاسي	عثمان السيد احمد	٠٠	٠٨	٠٣				١٥	
	ذرة شاسي	عاطف محمد احم	٠٠	٠٩	١٥				١٦	
	ذرة شاسي	كريم السيد مسطفي	٠٠	١٦	١٩				١٧	
		طريق	٠٠	٠١	١٨				١٨	
	ذرة شاسي	ناصر محمد السيد وعلي محمد السيد	٠٠	١٦	١٨				١٩	
	ذرة شاسي	ناصر محمد السيد وعلي محمد السيد	٠١	٠٤	٠١				٢٠	
	ذرة شاسي	ناصر محمد السيد وعلي محمد السيد	٠٠	٠١	٢٣				٢١	
	ذرة شاسي	ناصر محمد السيد وعلي محمد السيد	٠١	٠٣	٠١				٢٢	
	ذرة شاسي	جمال محمد علي احمد	٠٠	٠٩	٠٤				٢٣	
		طريق	٠٠	٠١	٠٨				٢٤	
	ذرة شاسي	محمد عبد الرحيم محمد	٠٠	١٢	٠٠				٢٥	
	ذرة شاسي	فداوي محمد علي	٠٠	٠٩	٢٢				٢٦	
		طريق	٠٠	٠١	٠٩				٢٧	
		د. محمد علي	٠٠	٠٨	٠٦				٢٨	
	ذرة وبقية	محمد رفعت محمود علي	٠٠	٢١	٠٦				٢٩	
		طريق	٠٠	٠١	٠١				٣٠	
٣ نخلة مشجرة		احمد محمد تمام	٠٥	١٠	٠٠				٣١	
		بلون	٠٠	٠٩	٠٤				٣٢	
		طريق	٠٠	٠١	١٢				٣٣	
	قمح	علي محمد الم	٠٠	٠٨	١١				٣٤	

٤٤
٢٧٧٢

رقم	الاسم	الصفة	الجنس	الرقم	الرقم	الرقم	الرقم	الرقم
٣٥	طريق			٠٠	٠١	٠٨		
٣٦	جراو	رفعت محمد حسين		٠٠	١٥	٢٣		
٣٧	برسيم	محمد حسين محمد عبد المولى		٠٠	١٣	١٧		
٣٨		طريق		٠٠	٠١	١٢		
٣٩	قمح	احمد حسين محمد عبد المولى		٠٢	٢١	٠٤		
٤٠	قمح	ورثة علي ابر المجد حسن		٠١	١٣	٠٣		
٤١		مزرعة دواجن		٢	١١٢٢	٧٠		
٤٢		محمد احمد الصائغ عيسى		٠٠	٢٠	١٠		
٤٣	مزرعة دواجن طوب ابيض نور واحد	برسيم	احمد علي القلاوي رسلان	٠٠	١٠	٠٩		
٤٤	نور واحد	مزرل	محمود علي امبابي	٢	٨٩	٧٥		
٤٥		برسيم	محمود علي امبابي	٠١	٠٢	١٧		
٤٦			طريق	٠٠	٠٦	٠٠		
٤٧		قمح	يوسف عبد الشرف علي	٠١	٠٤	٠٠		
٤٨	٣ نخلة مثمرة	برسيم	عبد حسين فهم	٠٠	٢١	٠٩		
٤٩			طريق	٠٠	٠٢	١٠		
٥٠		برسيم	سعيد محمد علي احمد	٠٠	١٧	٠٨		
٥١		بور	علي محمد قناري عثمان ومحمود احمد رضوان	٠١	١٩	٢٠		
٥٢		بور	ابراهيم البربري رضوان	٠١	٠٥	٠٨		
٥٣			طريق	٠٠	٠١	١٨		
٥٤		برسيم	يوسف محمد محود	٠٠	٠٦	٢٢		
٥٥		برسيم	السيد عبد الحميد احمد	٠٠	١٣	١٧		
٥٦		بور	محمود احمد السمان	٠٠	١٦	٠٧		
٥٧		بور	بنون	٠٠	٢٠	٠٥		
٥٨			طريق	٠٠	٠٤	١٠		
٥٩		بور	بنون	٢٤	٠٨	٠٣		
			زراعات	٥٦	٠٦	٠٤	الجملة	
			مبني			١٢٨٨	٤٥ متر	

رئيس مكتب المشروعات

ع/ع

محمد اسماعيل السيد
مدير مديرية المشايخ بقنا

٤٥
PAUP

٤٤

كشف المالك الظاهريين محور دار السلام اعلى التبل
ناحية بلاد المال بحري - مركز ابوتشت - محافظة قنا

مديرية المساحة بقنا
مكتب المشروعات

ملاحظات	التنوع	اسم المالك	المسطح			القطعة	الحرف	المركز	الناحية	م
			س	ط	ف					
	أرض شامية	يخون	١٠	١٩	٠٠				١	
	أرض شامية	يخون	٠٩	٢٣	٠٠				٢	
	أرض شامية	طريق	١١	٠١	٠٠				٣	
	أرض شامية	يخون	١٤	١٥	٠٠				٤	
	أرض شامية	يخون	٠٥	١٨	٠١				٥	
	برسيم	مصطفى عبد ربه عيسى وفارس	١٢	٠٥	٠٤				٦	
	رمل	محمود رمل	٠٦	٠٧	٠١				٧	
	برسيم	يونس احمد محمود	٢٢	١٠	٠٠				٨	
	قمح	احمد عبد الرحيم توفيق	٢٠	٢١	٠٠				٩	
	شجر	احمد يوسف محمد	٠٤	٠٣	٠١				١٠	
	برسيم	عراك احمد ابراهيم	٢٠	٠٥	٠٣				١١	
	بور	الدمسوقي سنجاب طنطونى	١٥	٠٨	٠٠				١٢	
	برسيم	الشرف صبري عباس	١٨	١٧	٠٠				١٣	
	أرض شامية	نصر الدين جميل ابو زيد	٢١	٠٨	٠٠				١٤	
	بور	احمد مصطفى عثمان	٢١	٠٨	٠٠				١٥	
	بور	عشري احمد ابو زيد	٢١	٠٨	٠٠				١٦	
	برسيم	عبد المنذر عبد العزيز	٢١	٠٨	٠٠				١٧	
	بور	سليمان احمد	٠٤	٠٩	٠٠				١٨	
	٦٨ شجرة ليمون مشرة	ايمن محمد عبد الوهاب نجيب	١٠	١٨	٠٠				١٩	
	بور	بهجات عبلي هاشم	١١	٠٨	٠٠				٢٠	
	بور	احمد مصطفى السمان	٢٠	٠٨	٠٠				٢١	
	رمل	سالمه مصطفى السمان	٠٠	٢٣	٠٠				٢٢	
	بور	فتحي عبد الحميد مكي السمان	١٧	٠٨	٠٠				٢٣	
	بور	جوده محمد حسن	١٤	٠٨	٠٠				٢٤	
	بور	برودي احمد شوقي هاشم	١٠	٠٩	٠٠				٢٥	
	بور	سيفي اسعد عبد العال	١٢	١٤	١٠				٢٦	
		مسجد	٢٠	١٣٢٢	٢				٢٧	
	برسيم	عبد العزيز السوهاجى	٢٢	١١	٠٦				٢٨	
	حجارى	حمدى عبد الكريم	١٢	٠٠	٠٣				٢٩	
	حجارى	طريق	١٣	٠٢	٠٤				٣٠	
		زراعات	١١	٠٦	٤٦					
		مباني	٢٠	١٣٢٢	٢					

خارج الزمام
مركز ابوتشت
بلاد المال بحري



مهندس محمد اسماحيل محمد
مدير مديرية المساحة بقنا
CA

رئيس /
مكتب المشروعات
ع

٤٧
٢٨٧٢



٤٥

مديرية المساحة بقنا
مكتب المشروعات

كشف المالك الظاهريين

كشف المالك الظاهريين محور دار السلام اعلى النيل
ناحية بلاد المال قبلى- مركز ابوتشت - محافظة قنا

ملاحظات	التوع	إسم المالك	المسطح			القطعة	الطريق	المركز	الناحية	رقم
			س	ط	ف					
		طريق	٠٠	٢٠	٢٠					١
	دار	حمدى عبد الكريم	٠٠	١٥	١٤		خارج الزمام	مركز ابوتشت	بلاد المال قبلى	٢
	برسيم حجازى	فراج محمد حسين	٠٨	٠٦	١٦					٣
		طريق	٠٠	٠٢	٠٣					٤
		ارض مستصلحة	٠٦	٠٥	٠٠					٥
		محجر	١١	١٤	٠٥					٦
			٢٧	١٦	١٠	الجملة				

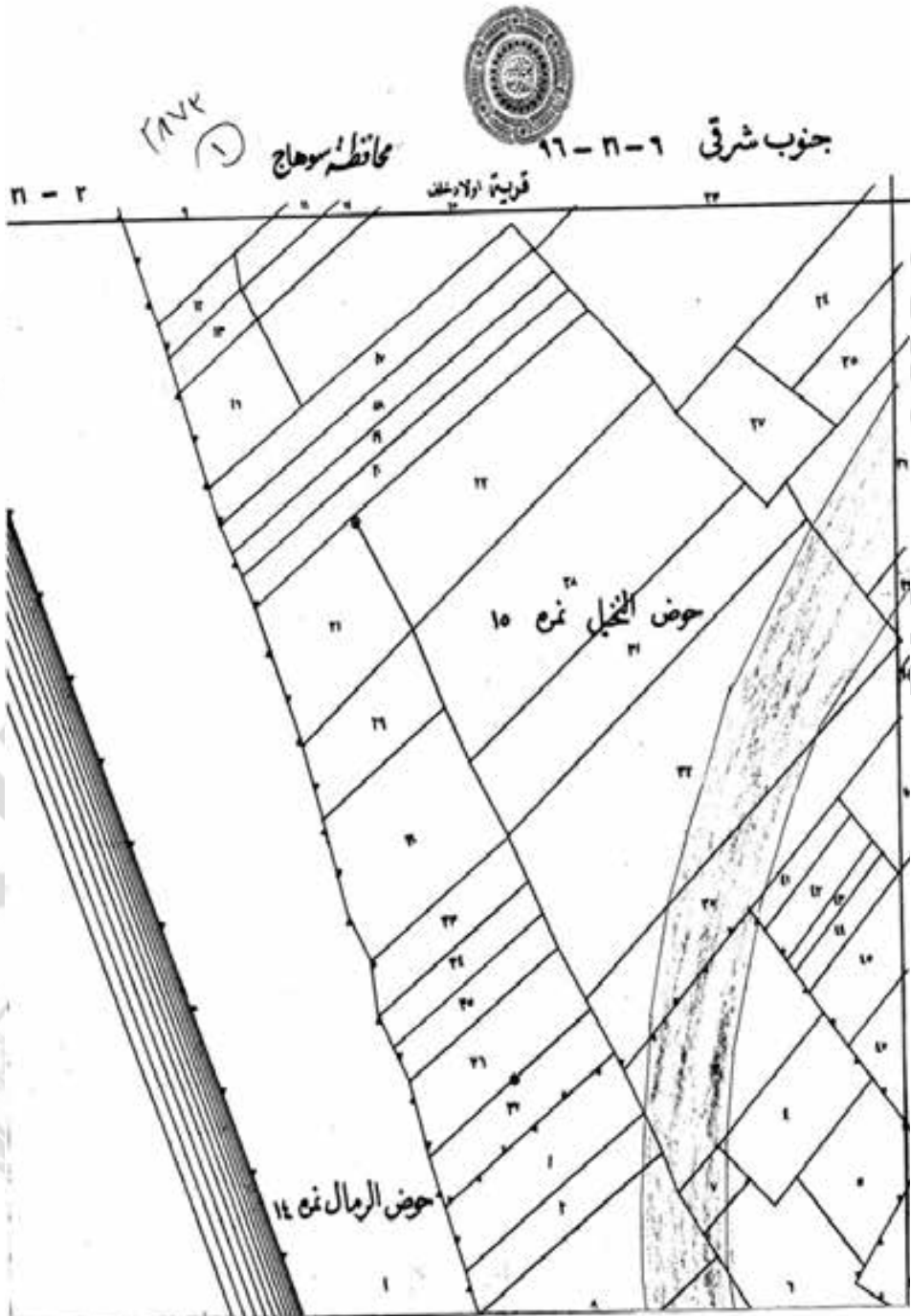
رئيس /

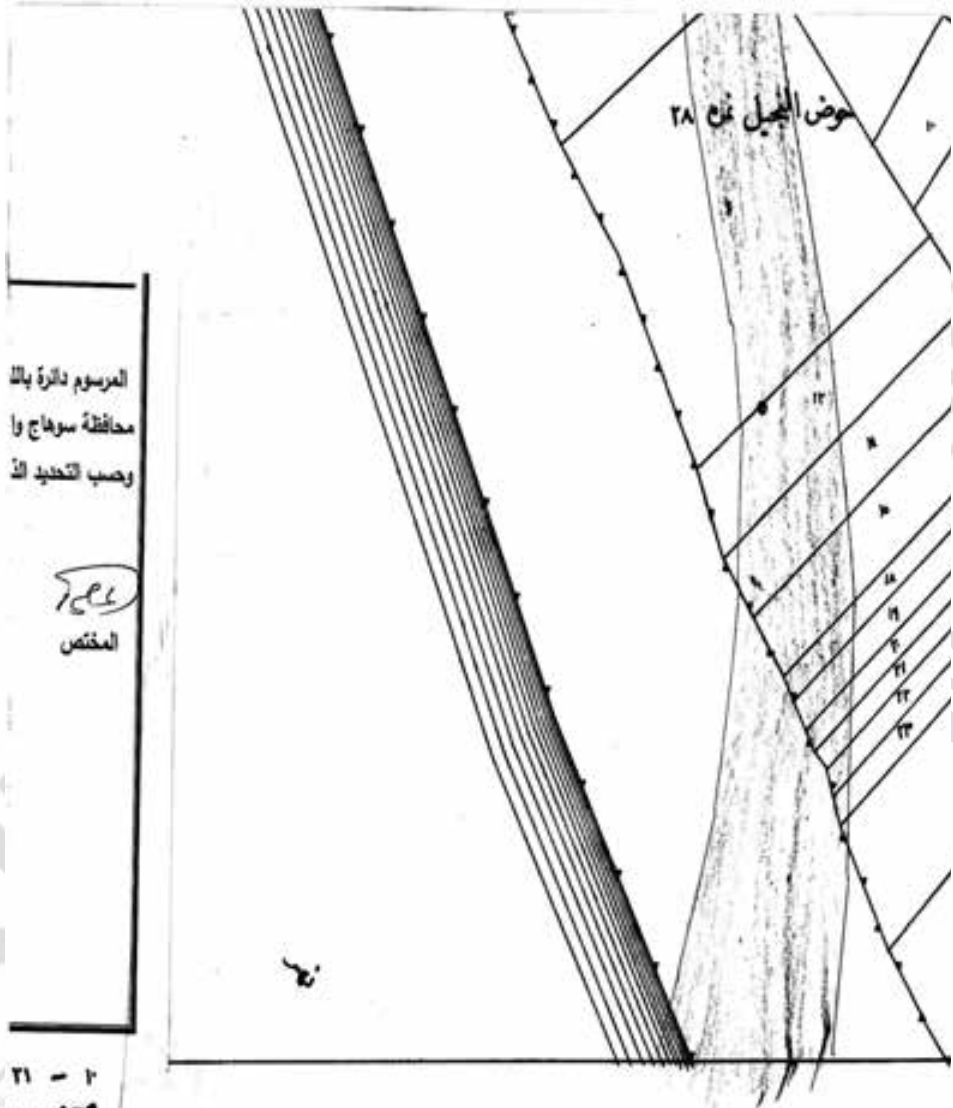
رئيس مكتب المشروعات

ع. م. م. م.

مهندسين
محمد اسماعيل محمد
مدير مديرية المساحة بقنا
٢٠٢٢

٤٧٢٤
٢١٧٢





المرسوم دائرة بالق
محافظة سوهاج وا
وحسب التحديد المذكور

٢٠٢٢
المختص

٢١ - ٢
مستوي

هذا المرسوم يبين
الحدود والقياسات


هذه الخريطة لا يجوز تداولها أو نسخها أو إحداث أي تعديلات بها
إلا بموجب تصريح من الهيئة المصرية العامة للمساحة
وجميع الحقوق محفوظة للهيئة بموجب القانون رقم ٨ لسنة ٢٠٠٢
طبعت بمطابع الهيئة العامة لسنة ٢٠٢١ (١٦/١١/٢٠٢١)

مقياس $\frac{1}{5000}$ بالنقطة

الهيئة المصرية العامة للمساحة

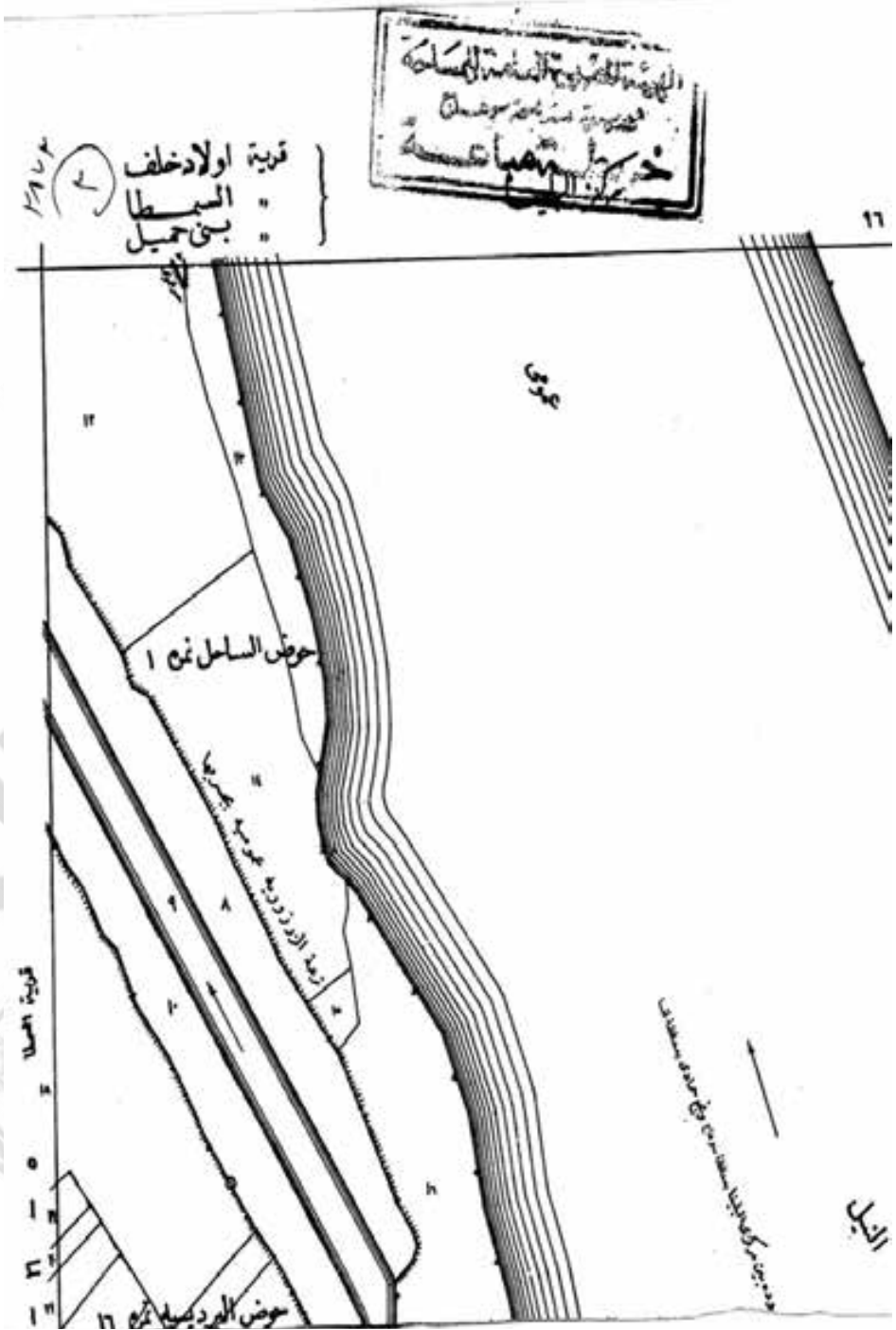
- حدود الأحياء
- القسمي
- البراكيز
- المحافظة
- عوارض الإزالة
- المدن
- نقطة تراسل
- مخالفات

فهرس



٢١٧

٢





مصلحة المرافق والعمارة بوزارة الأشغال

ملاحظات الرسم

ون الأحمر وملون من الداخل باللون الأخضر عبارة عن مسار محور دار السلام نطاق
 لذي تم رقعته وحصر الملاك الظاهرين له بموجب المحضر المؤرخ في ٢٠٢٢/٨/٧ م
 و تم بالطبيعة بمعرفة استشاري المساحة للهيئة الهندسية للقوات المسلحة



رئيس مكتب المراجعة والمسائل

بغتم
 مهندس /
 مدير مديرية المساحة بسوهاج

الطارق القبلي ن° ١

تمت في القاهرة

قوية بن سويل

٢٦ -
 ١٩٠٥

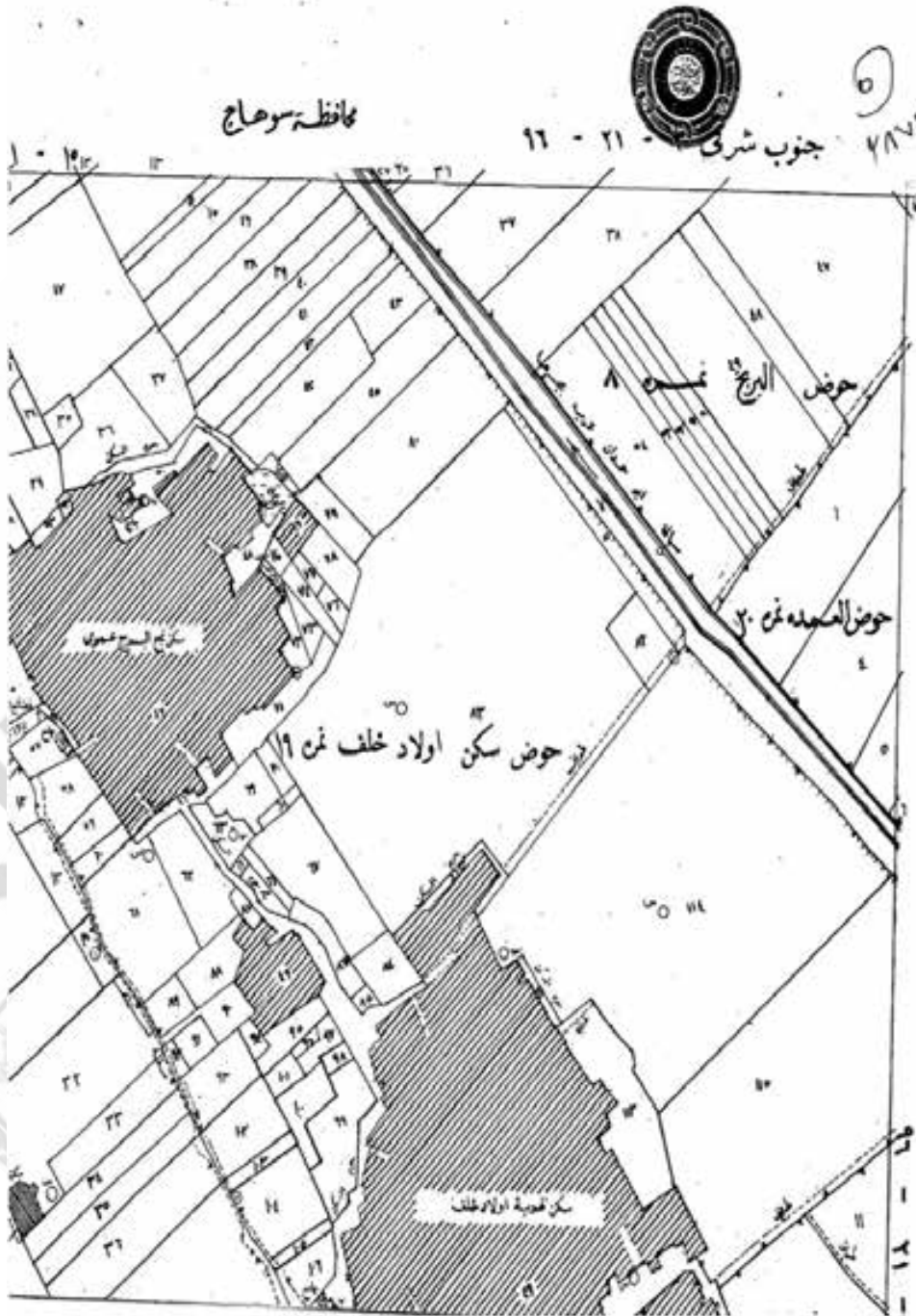
٢٨٧٤
 (٤)
 ١٩

- → → → → الحد الشمالي للقطاع
- → → → → الحد الجنوبي للقطاع
- → → → → حد مسافة على أسوارها
- ← → مسافة طول القوس
- ↔ المسطحات المصبية المعبدة فوراً من المنطقة المحيطة
- مسافة الطريق داخل القطر
- مسافة الشارع



إشارة لخرطة هذا القياس







ملاحظات الرسم

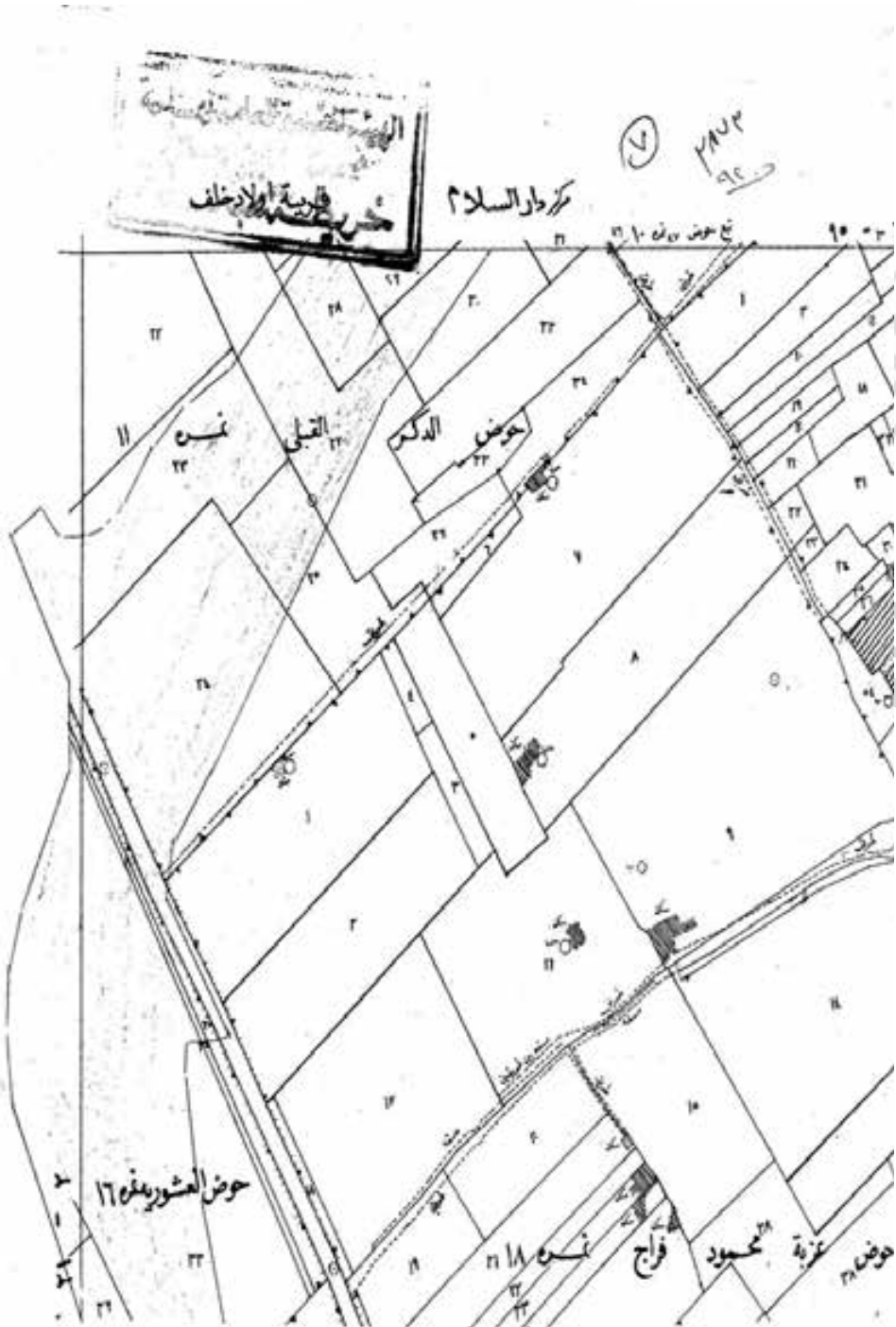
المرسوم دائرة باللون الاحمر وملون من الداخل باللون الاخضر عبارة عن مسار محور دار محافظة سوهاج والذي تم رفعة وحصر الملاك الظاهرين له بموجب المحضر المورخ في / وحسب التحديد الذي تم بالطبيعة بمعرفة استشاري المساحة الهندسية للقوات المسلحة

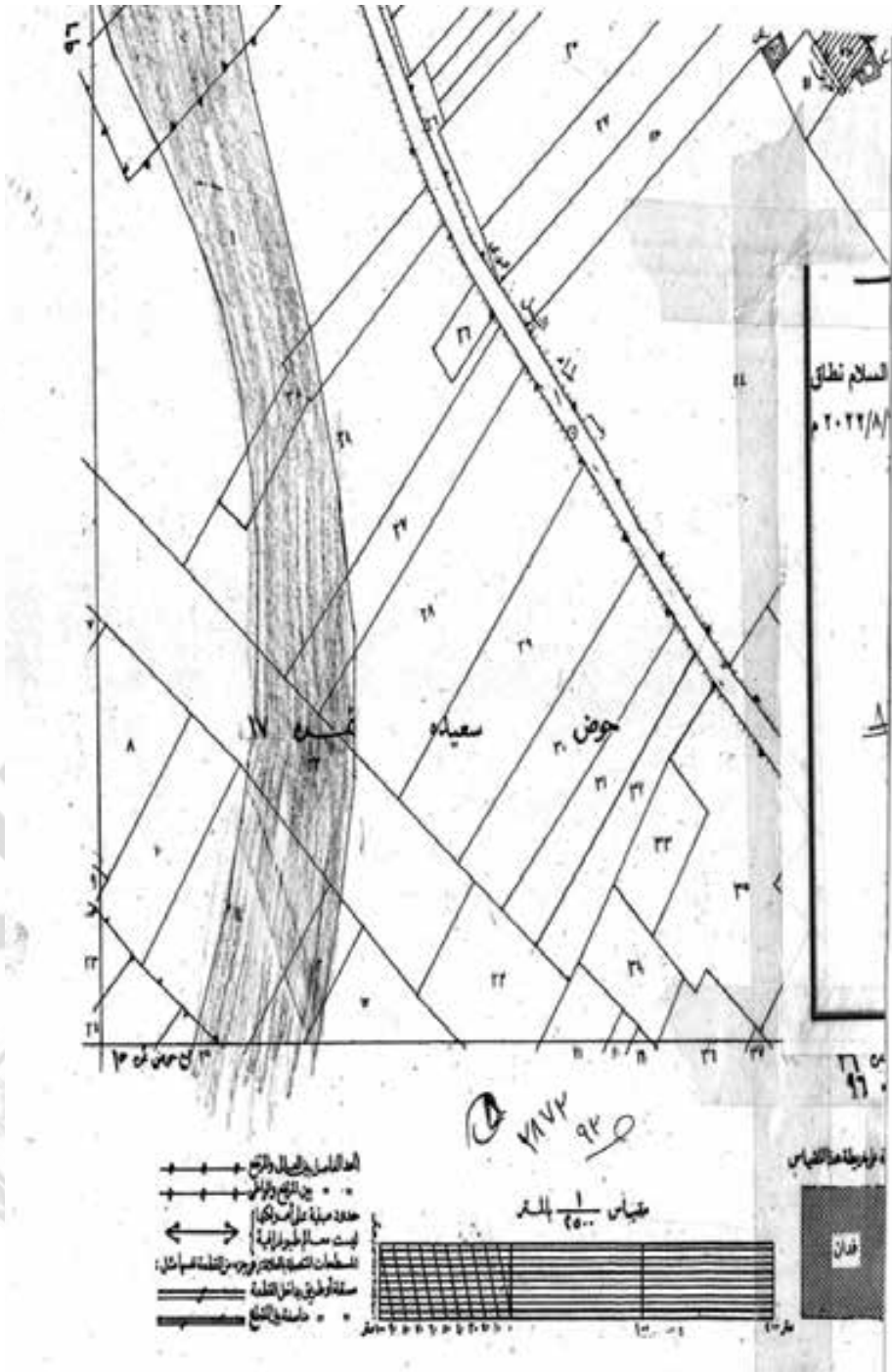
المختص
رئيس مكتب المراجعة والمسال

بمضد...
مهندس /
مدير مديرية المساحة بسوهاج



٧
٢٨٧٢
٩١



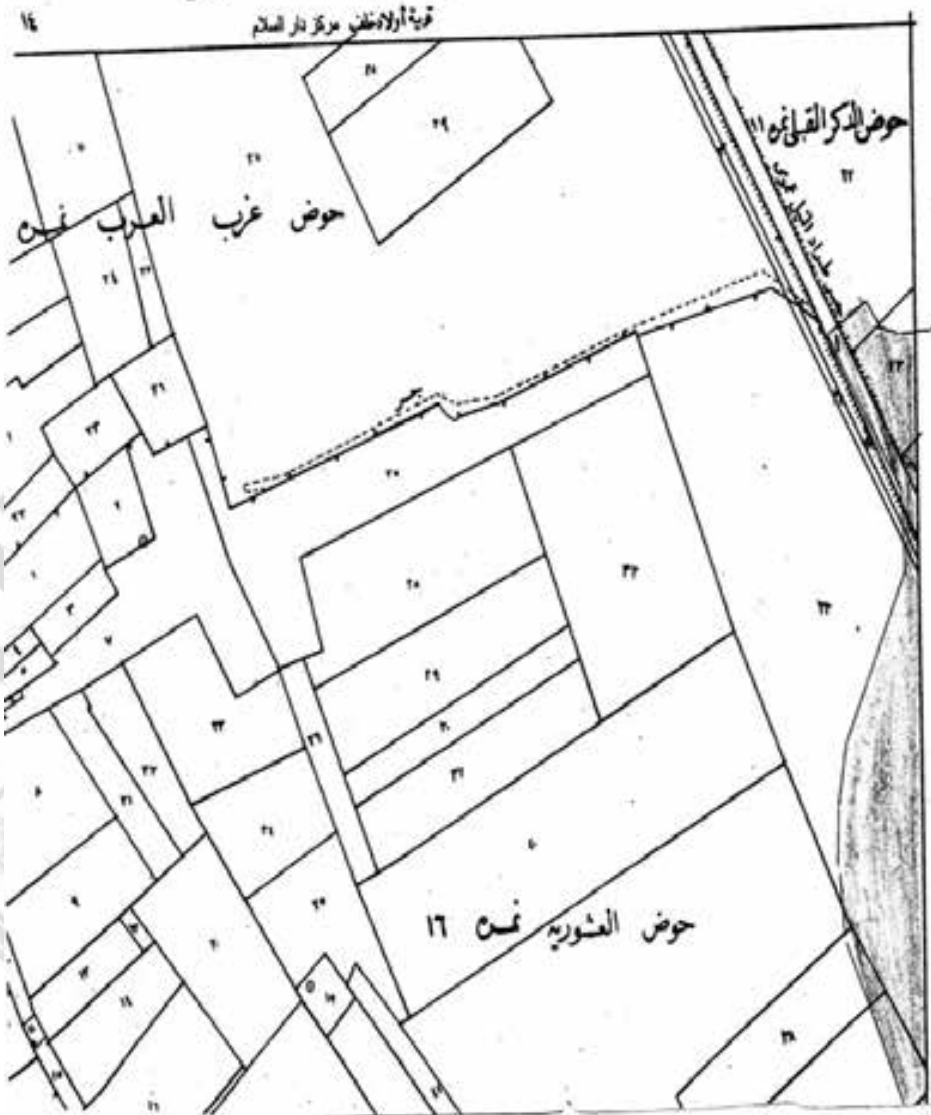


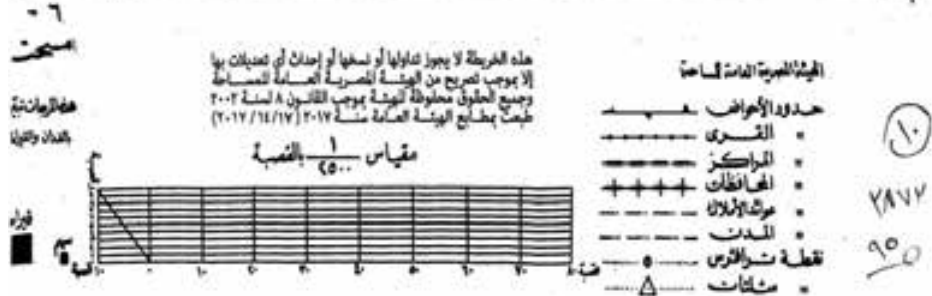


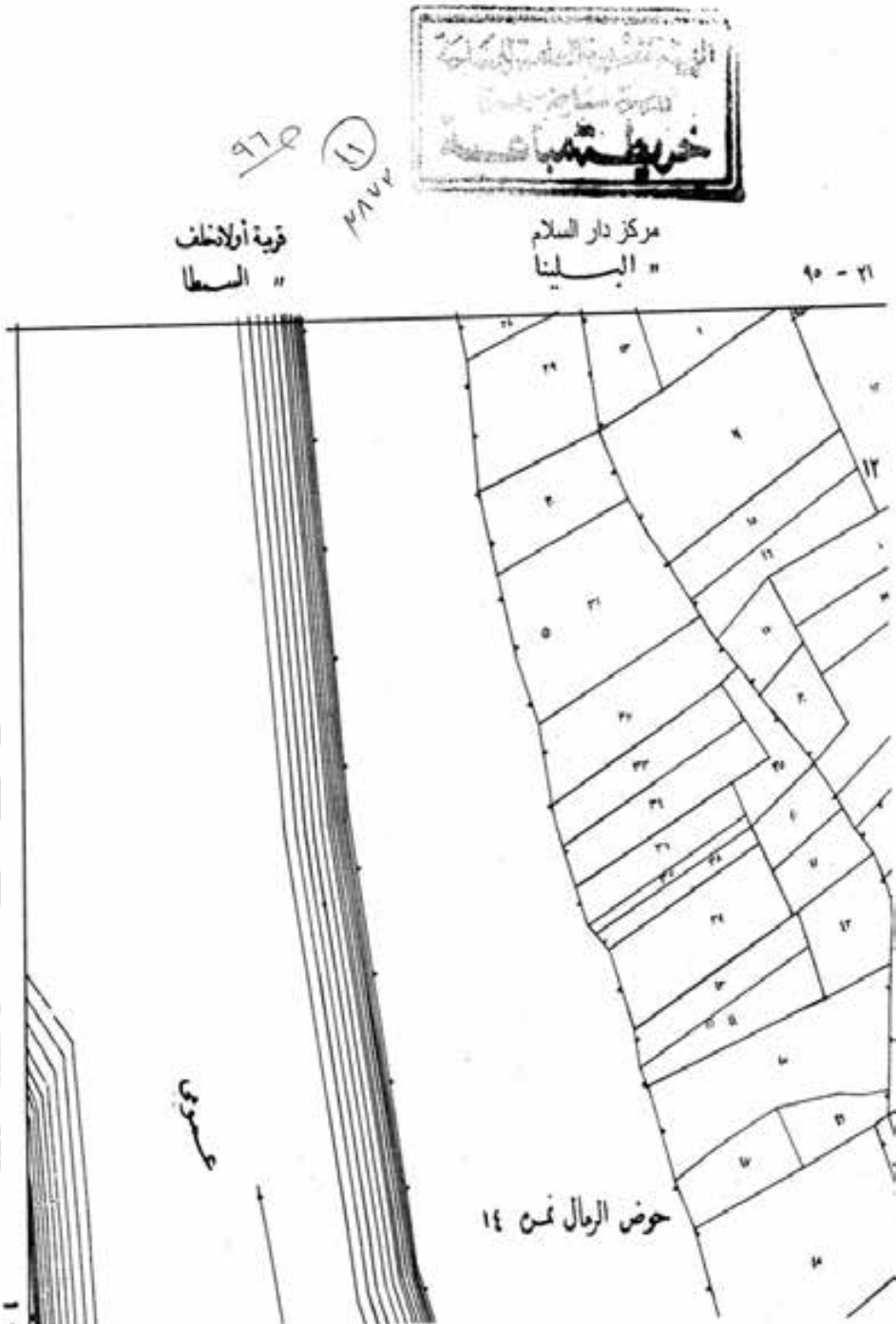
٢٨٧٢ (٩)

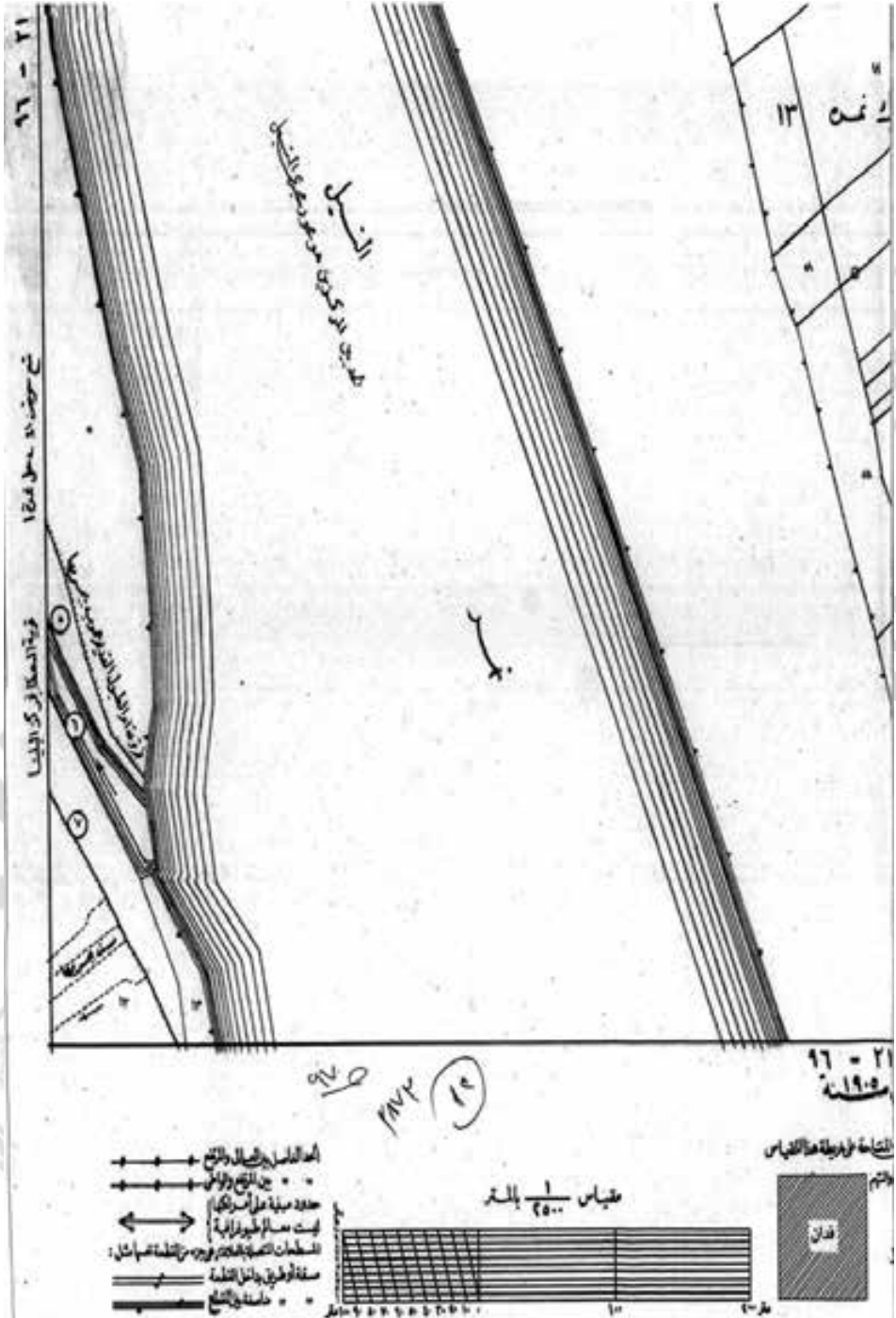
محافظة سوهاج

جنوب شرقى ٢ - ٢١ - ١٦



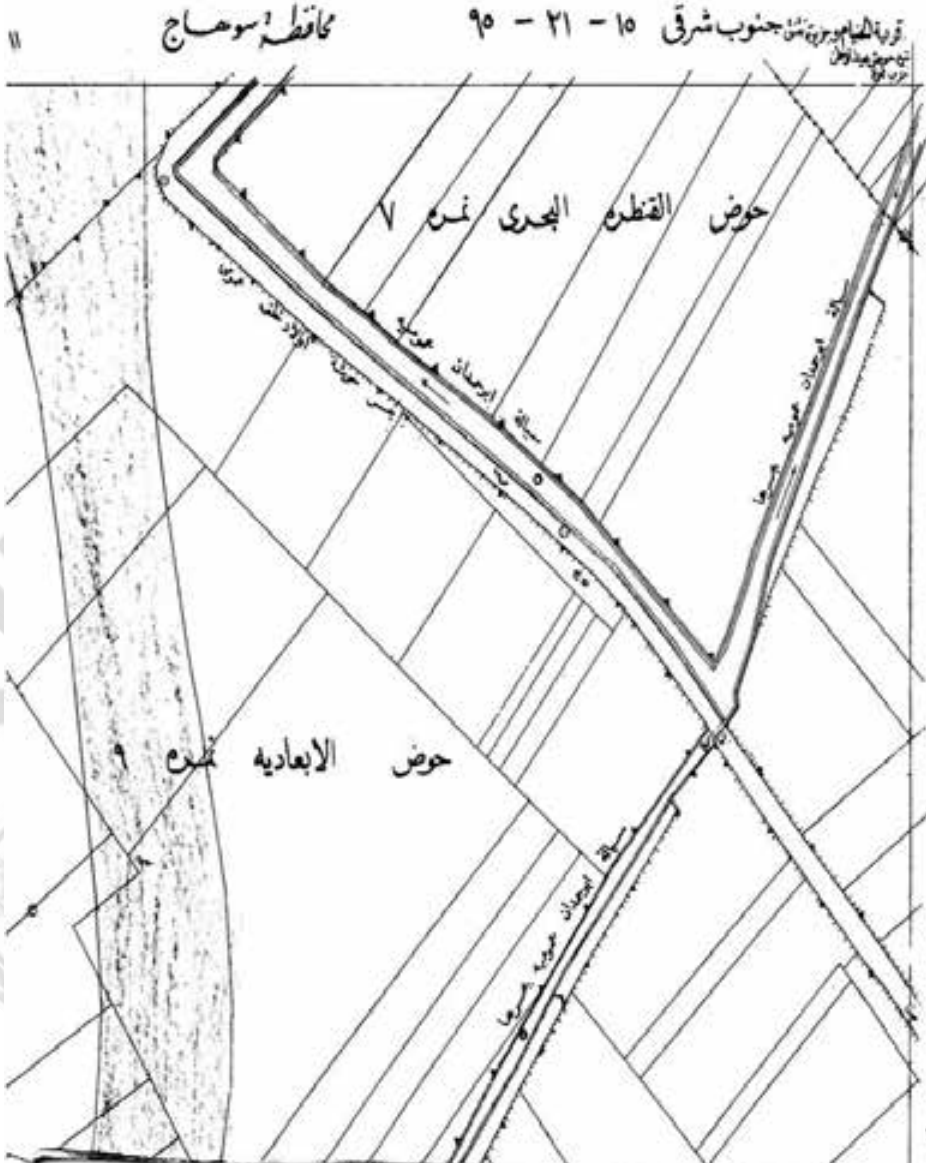








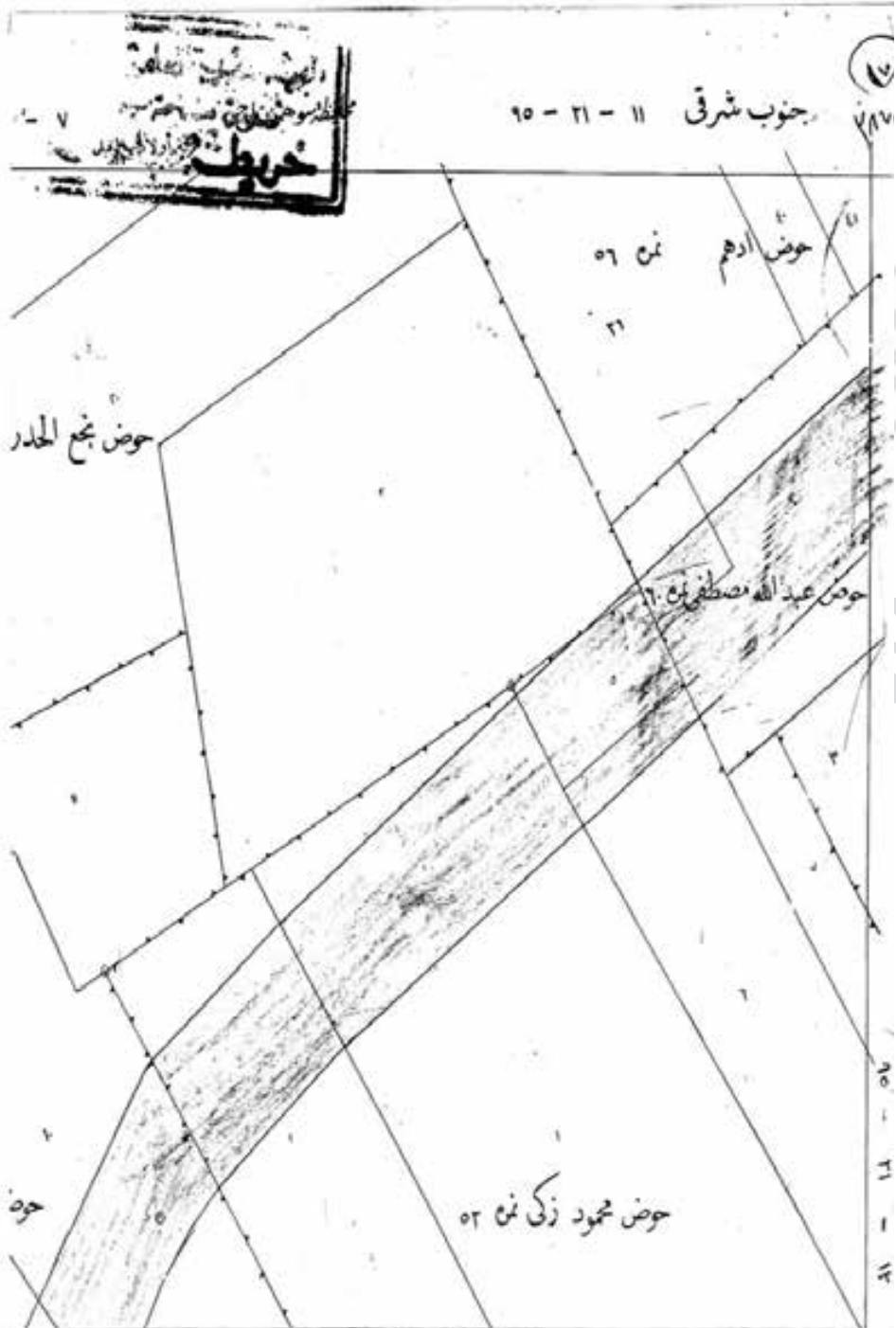
٢٨٧٢ (١٢)

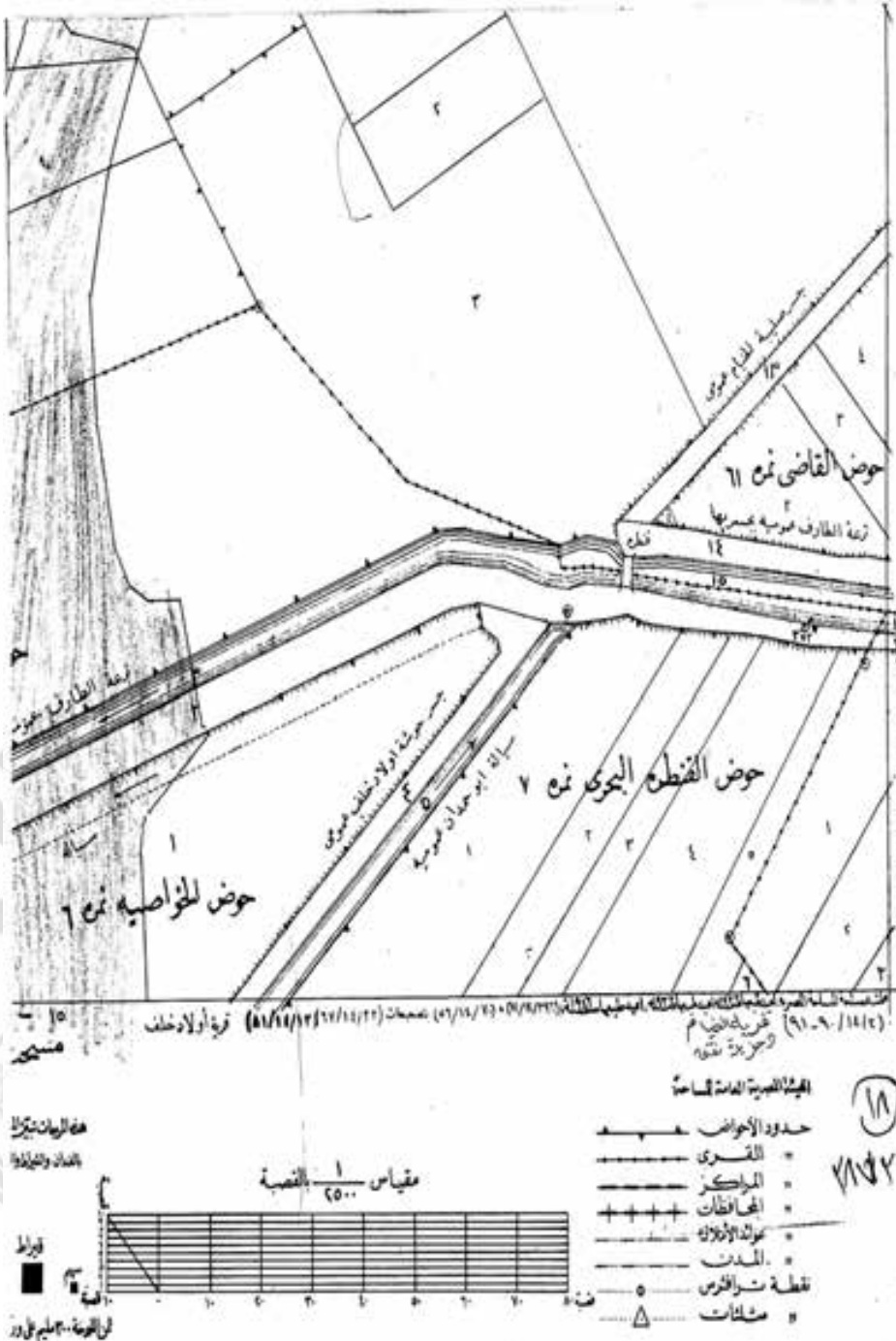


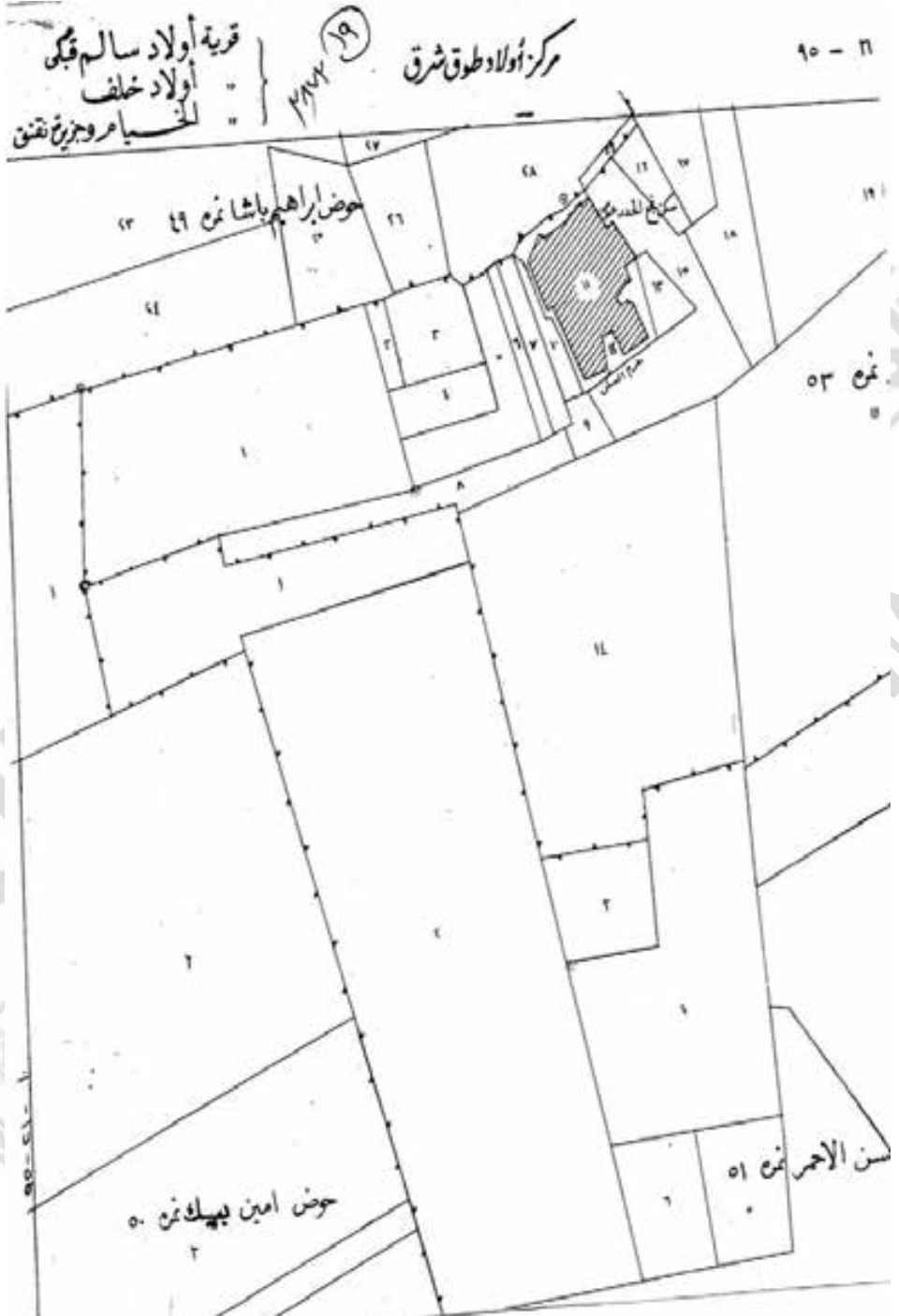












ملاحظات الرسم

المرسوم دائرة باللون الاحمر وملون من الداخل باللون الاخضر عبارة عن مسار محور دار السلام نطاق محافظة سوهاج والذي تم رفعه وحصر الملاك الظاهرين له بموجب المحضر الموزع في ٢٠٢٢/٨/٧ م وحسب التحديد الذي تم بالطبيعة بمعرفة استشاري المساحة للهيئة الهندسية للقوات المسلحة



رئيس مكتب المراجعة والمسائل



المختص

بضم ...
مهندس /
مدير مديرية المساحة بسوهاج

الحد العام للقطاع والربع

حدود مبنية على أساس

القطاعات المبنية على أساس

مساحة أو طريق داخل القلعة

مساحة أو شارع

مقياس $\frac{1}{2500}$ بالمتر

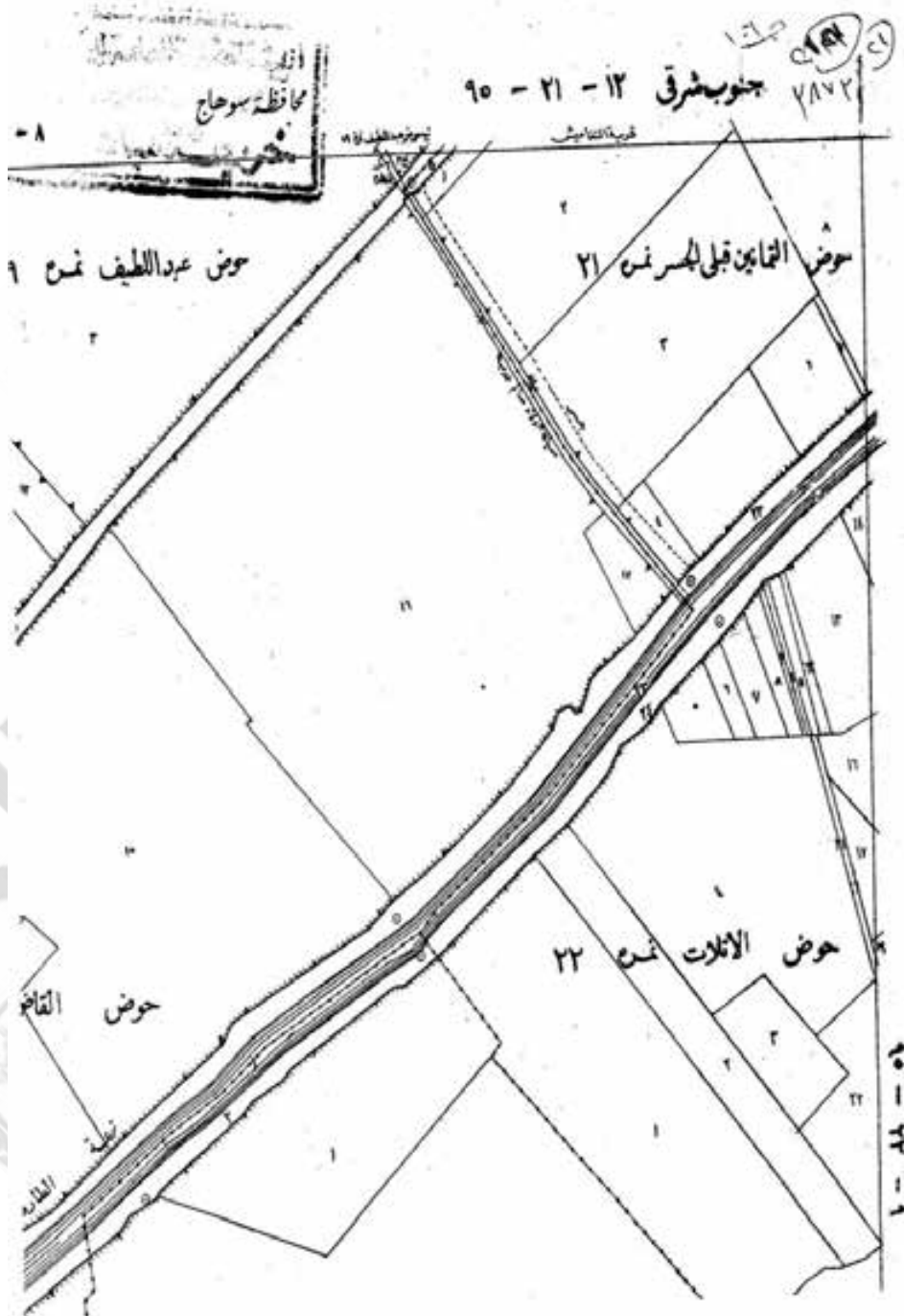


تسمية خريطة هذا القياس

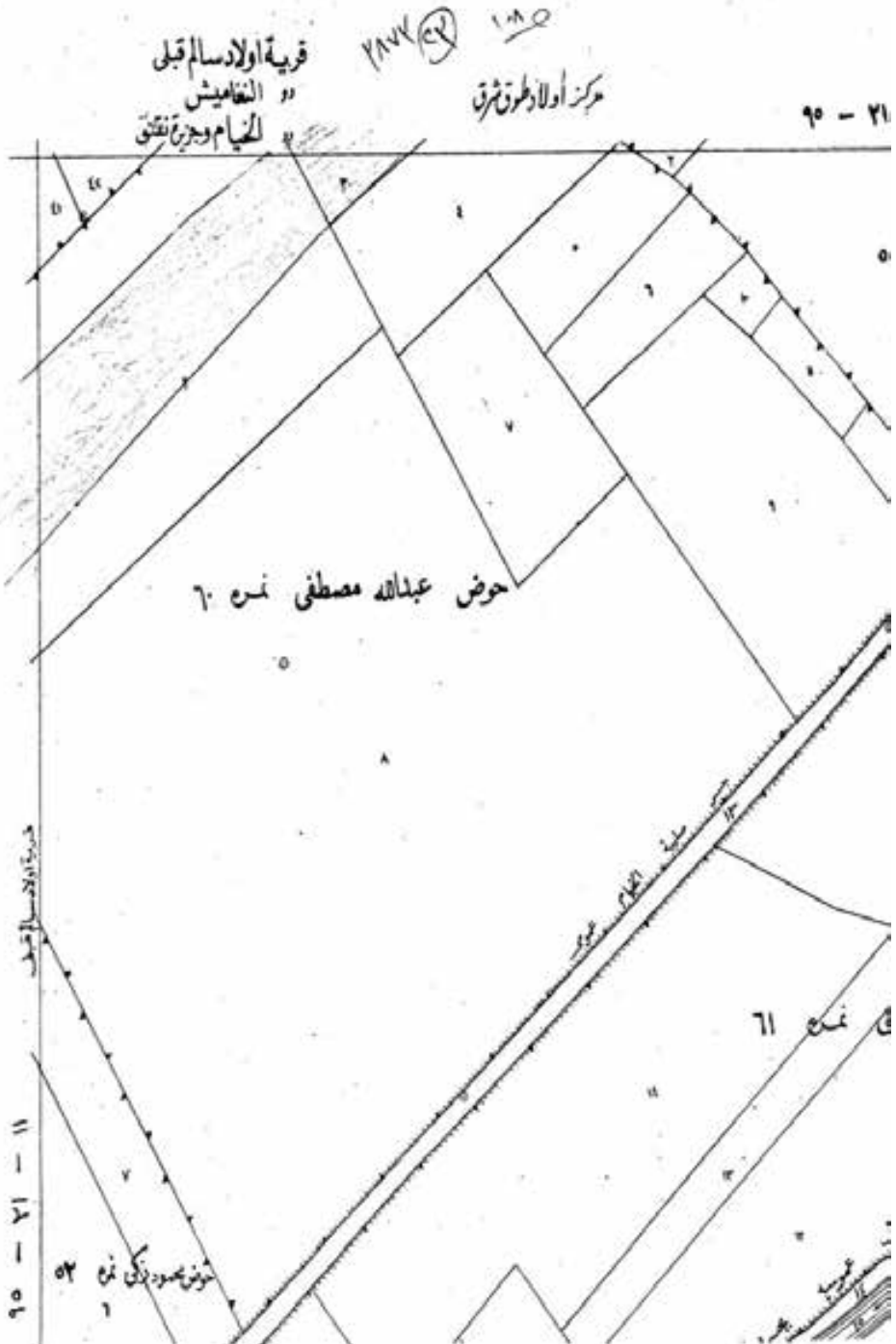


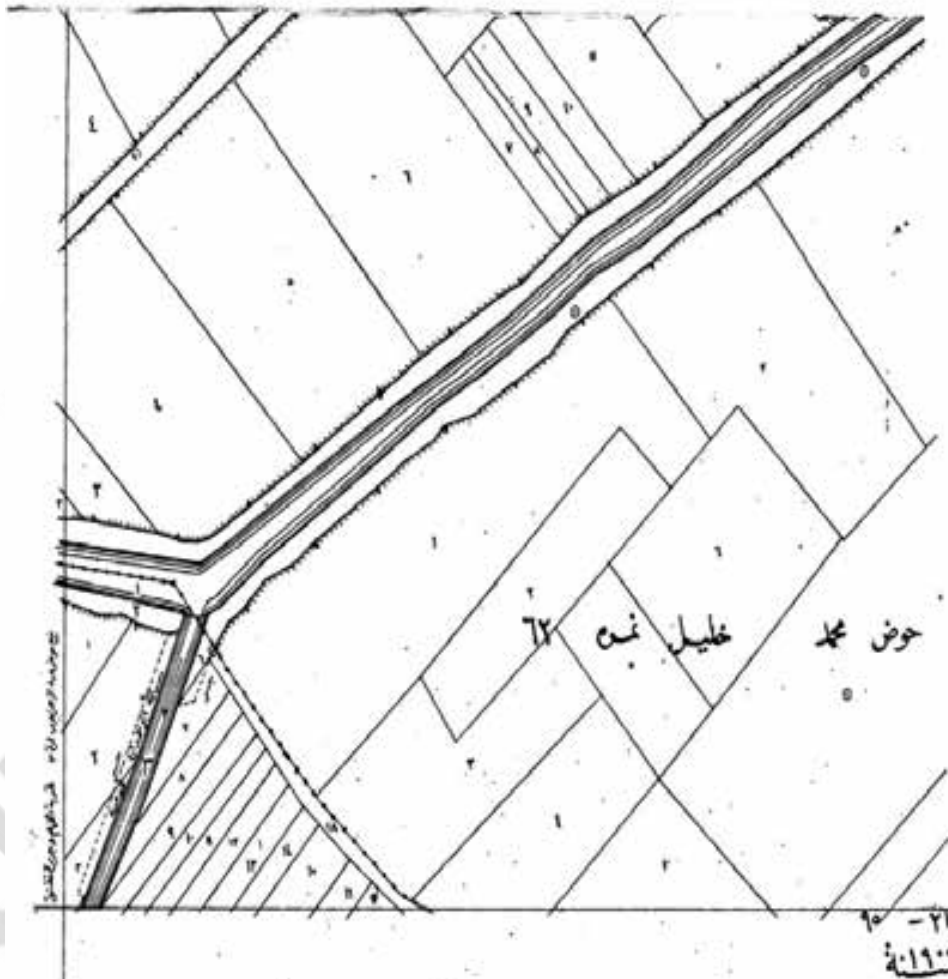
متر

إحداثيات و جداول على ورقة م ١٠٥










- ← → أبعاد النوازل إلى اليمين واليسار
- ← من النوازل إلى اليمين واليسار
- ↔ حدود سوية على أساس النوازل
- ↔ ليست معاً المخطط والرقم
- السطحان النصبية الملتصقة في مخطط النوازل
- سواءً أو غير ذلك من النوازل
- حاصلتها من النوازل

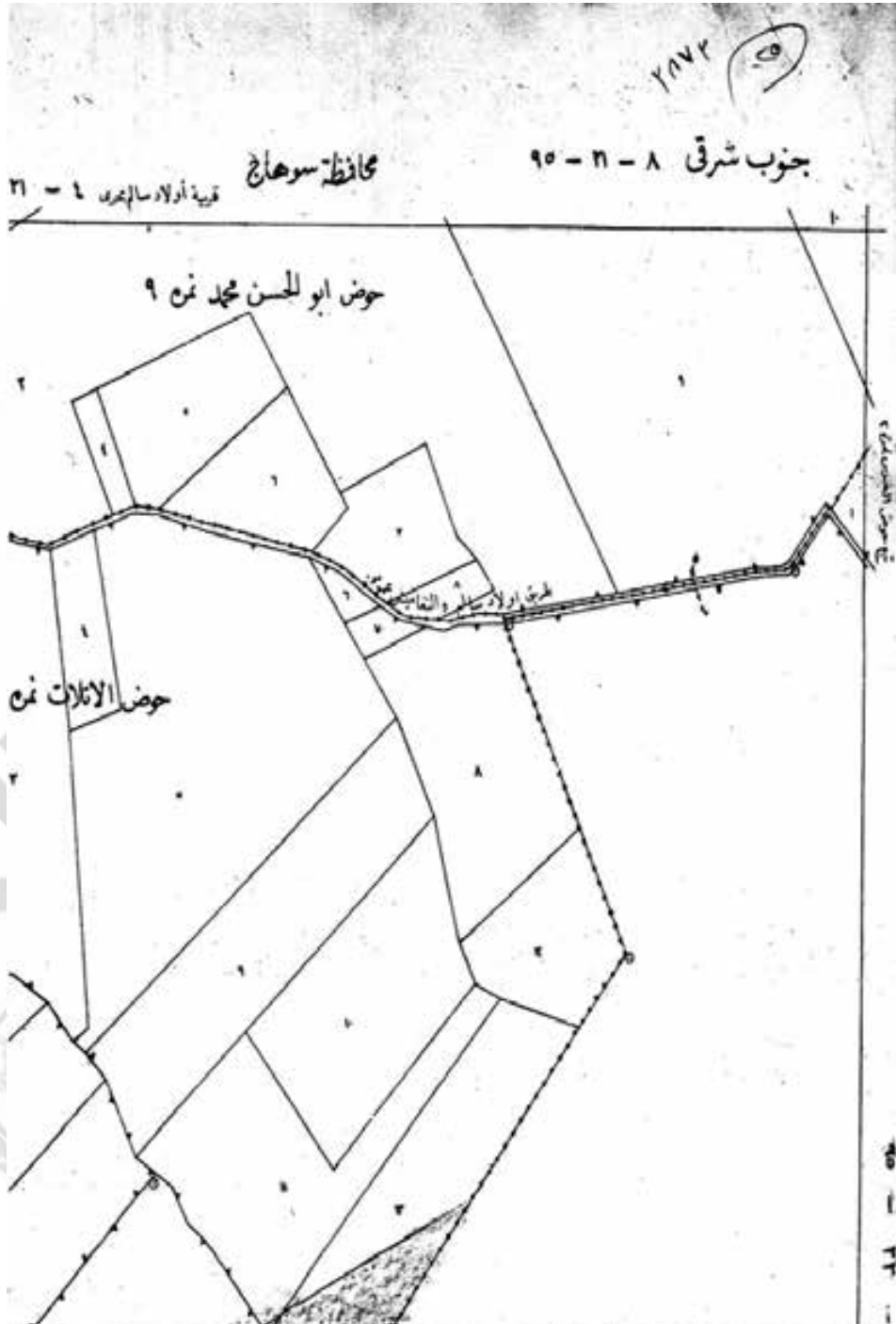
مقياس $\frac{1}{500}$ بالمتر

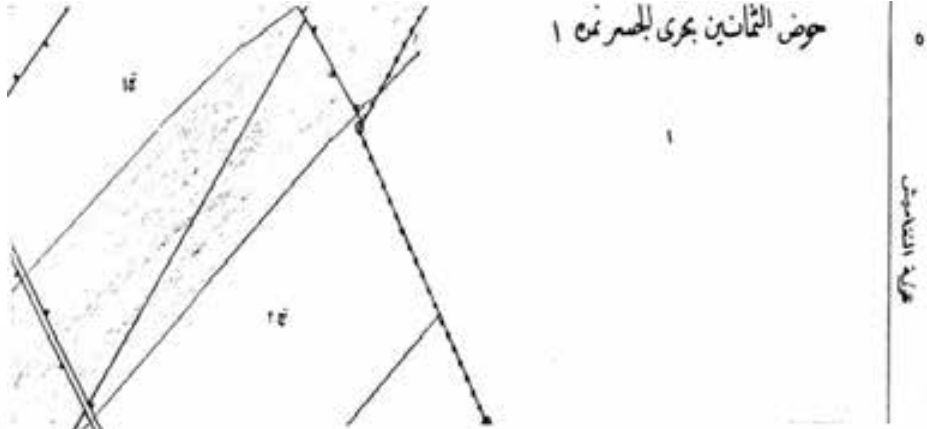


طريقة هذا القياس



يجب وضعها على الخريطة





حوض عبد الله

ملاحظات الرسم

المرسوم دائرة باللون الاحمر وملون من الداخل باللون الاخضر عبارة عن مسار محور دار السلام نطاق محافظة سوهاج والذي تم رفعه وحصر الملاك الظاهرين له بموجب المحضر المؤرخ في ٢٠٢٢/٨/٧ م. وصب التحديد الذي تم بالطبيعة بمعرفة استشاري المساحة للهيئة الهندسية للقوات المسلحة.



رئيس مكتب المراجعة والمسائل
المختص



مهندس /
مدير مديرية المساحة بسوهاج

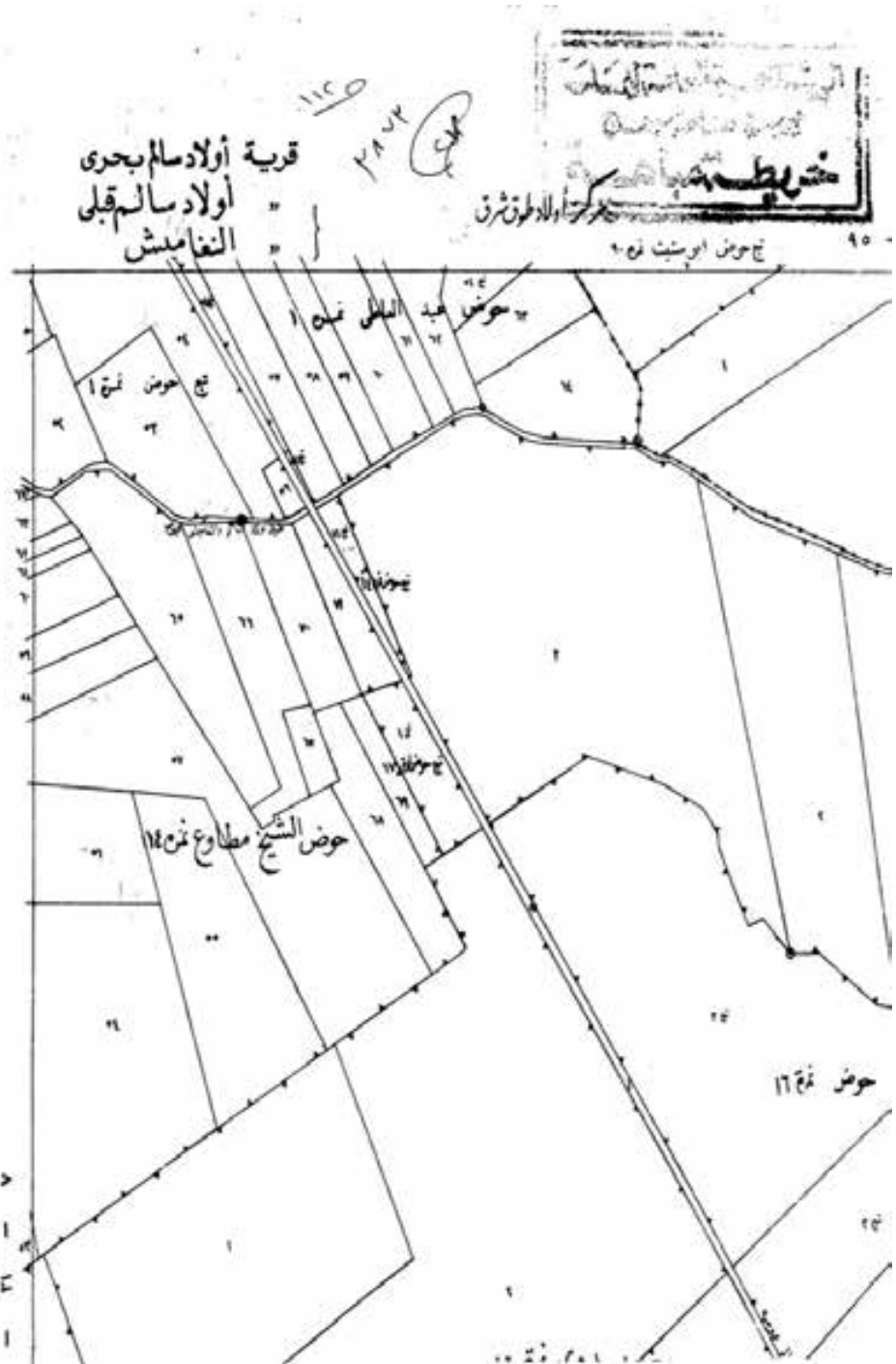
٢٤

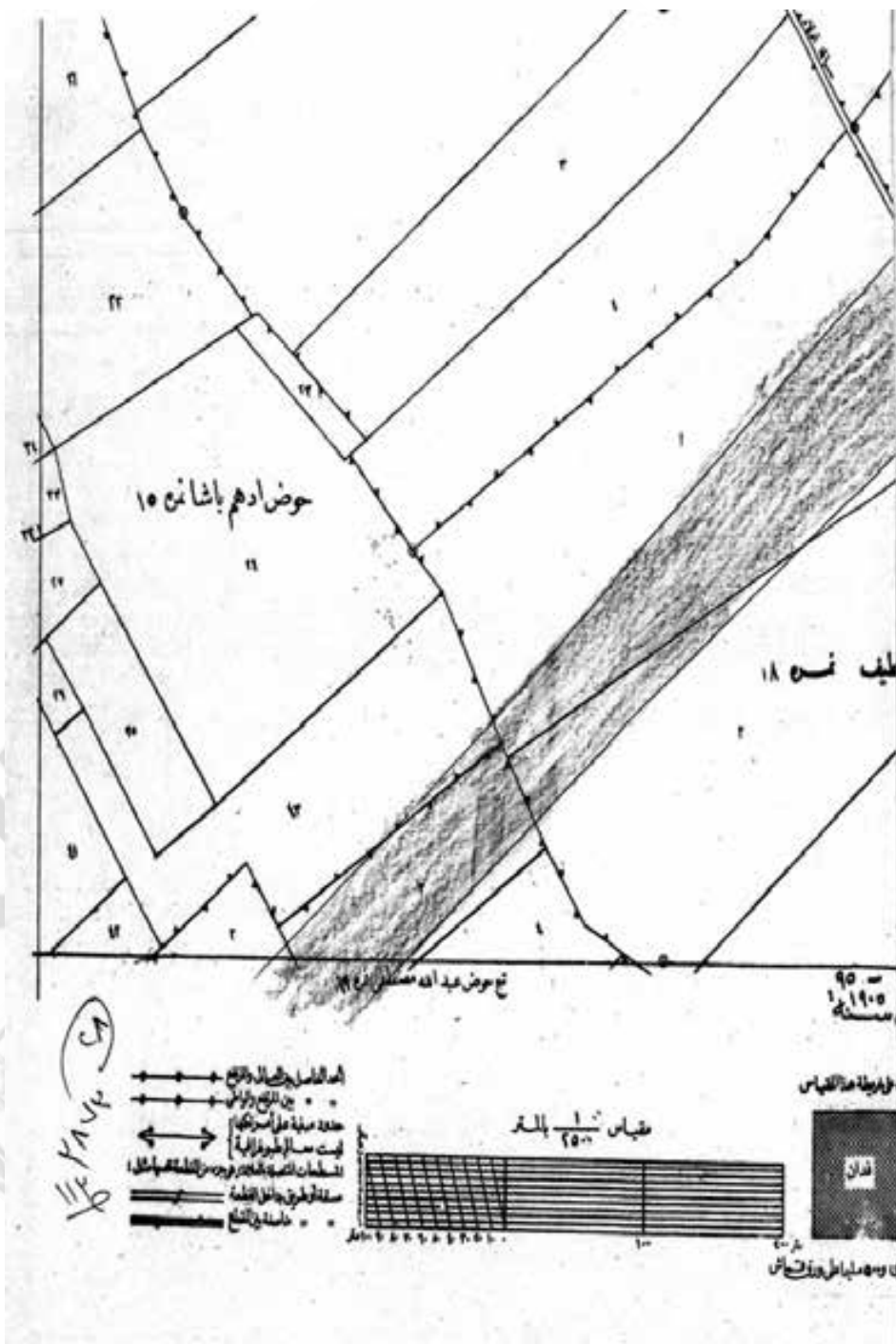
١٦ = ٧ (١٦/١١,٢٧)
مالم قبل
مساحة

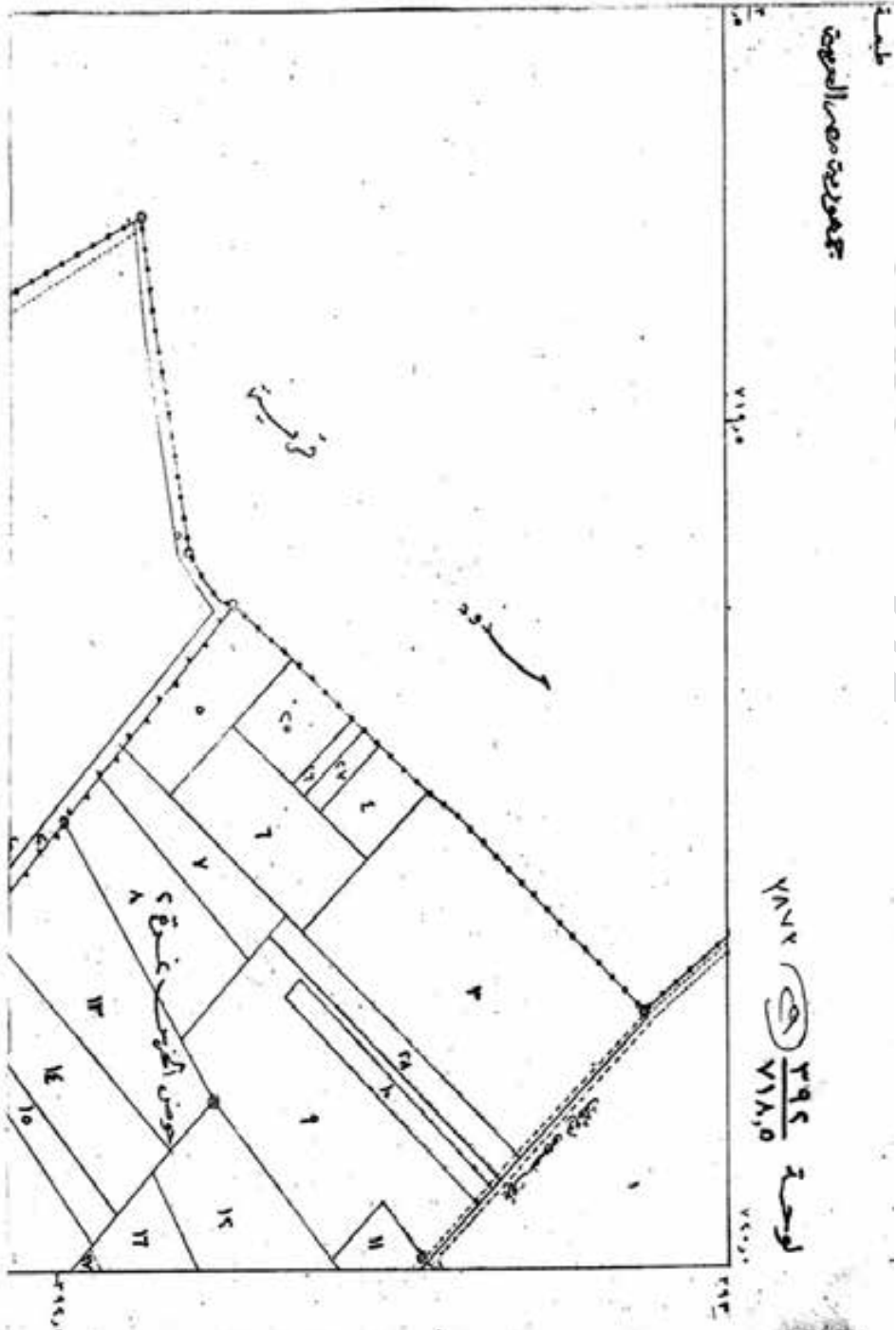
ملاحظات:
 - حدود الأراضى
 - المسرى
 - الواكيز
 - المحطات
 - موش الأتلاق
 - المدن
 - قطبة شراطين
 - مشاتل

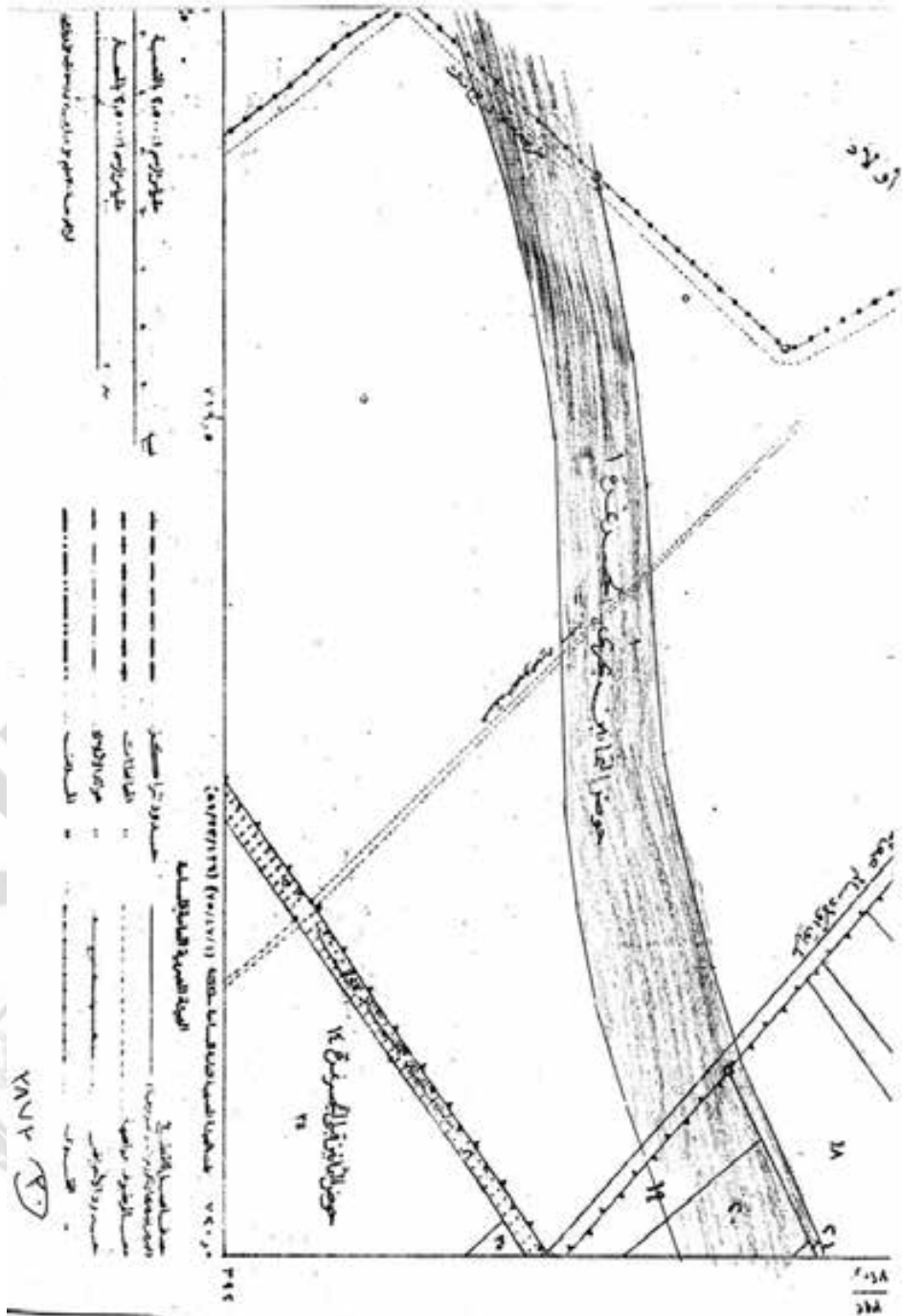



- محدد الأراضى
 - المسرى
 - الواكيز
 - المحطات
 - موش الأتلاق
 - المدن
 - قطبة شراطين
 - مشاتل
- ٢٦
١١٥
٢٨٧٧

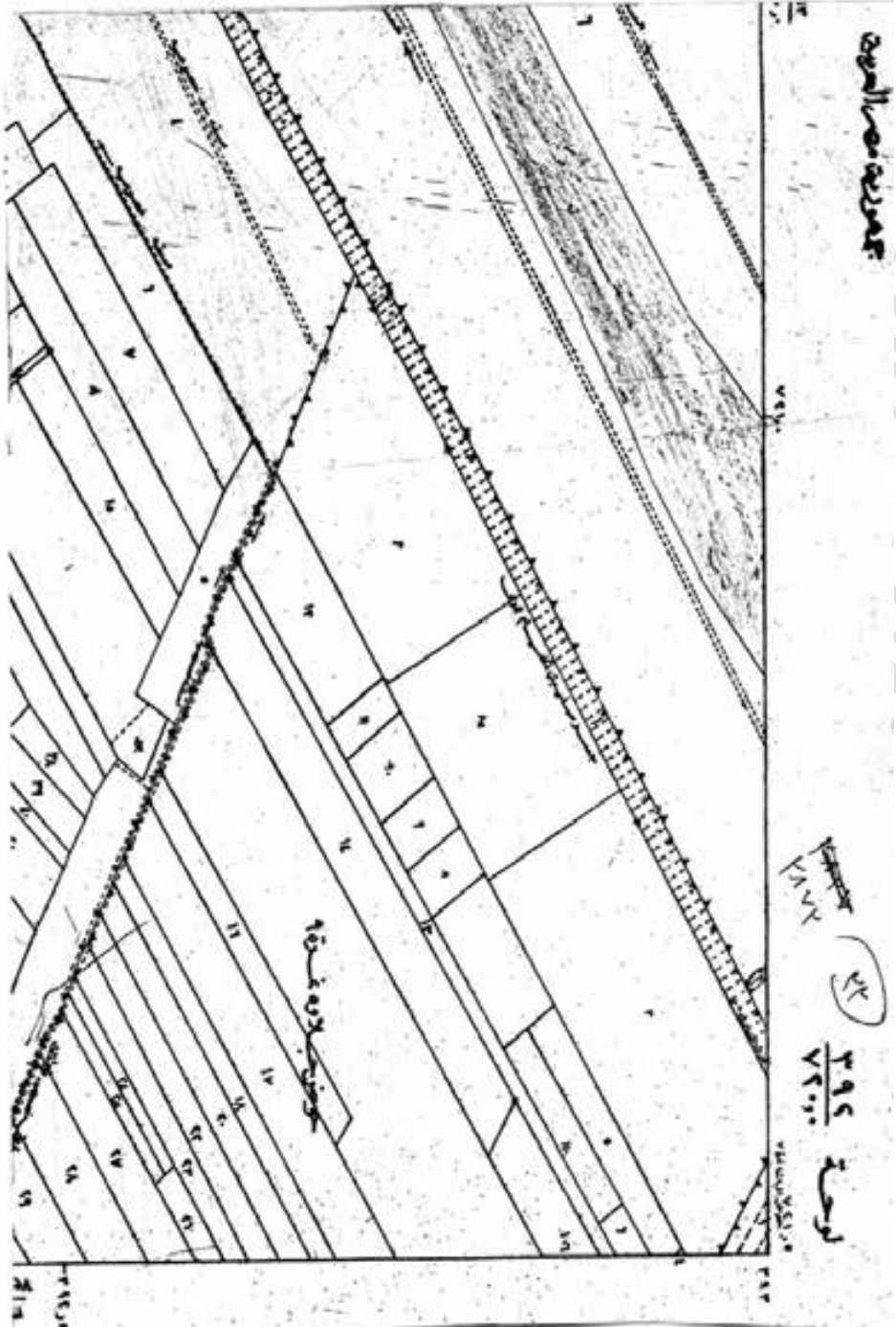


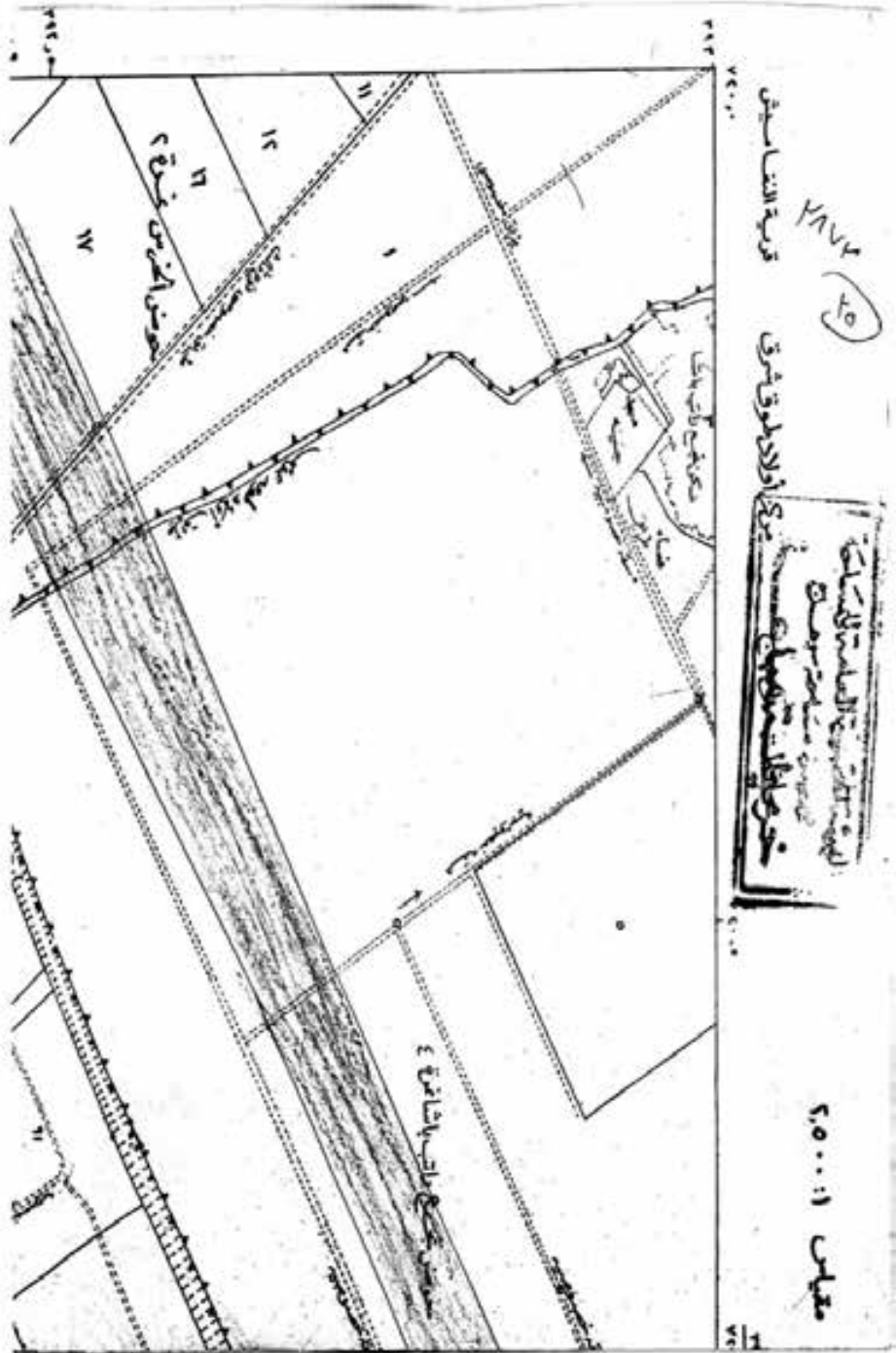


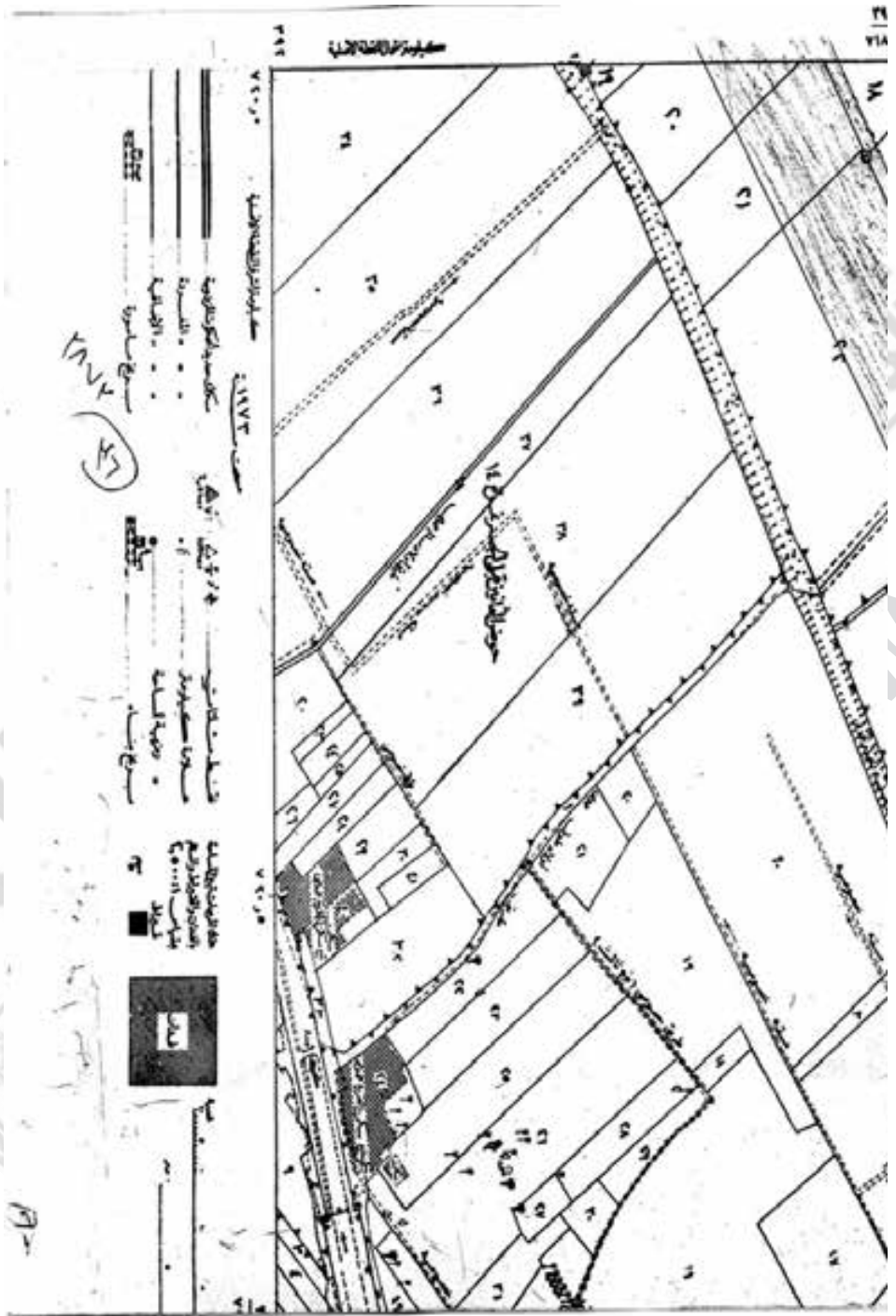


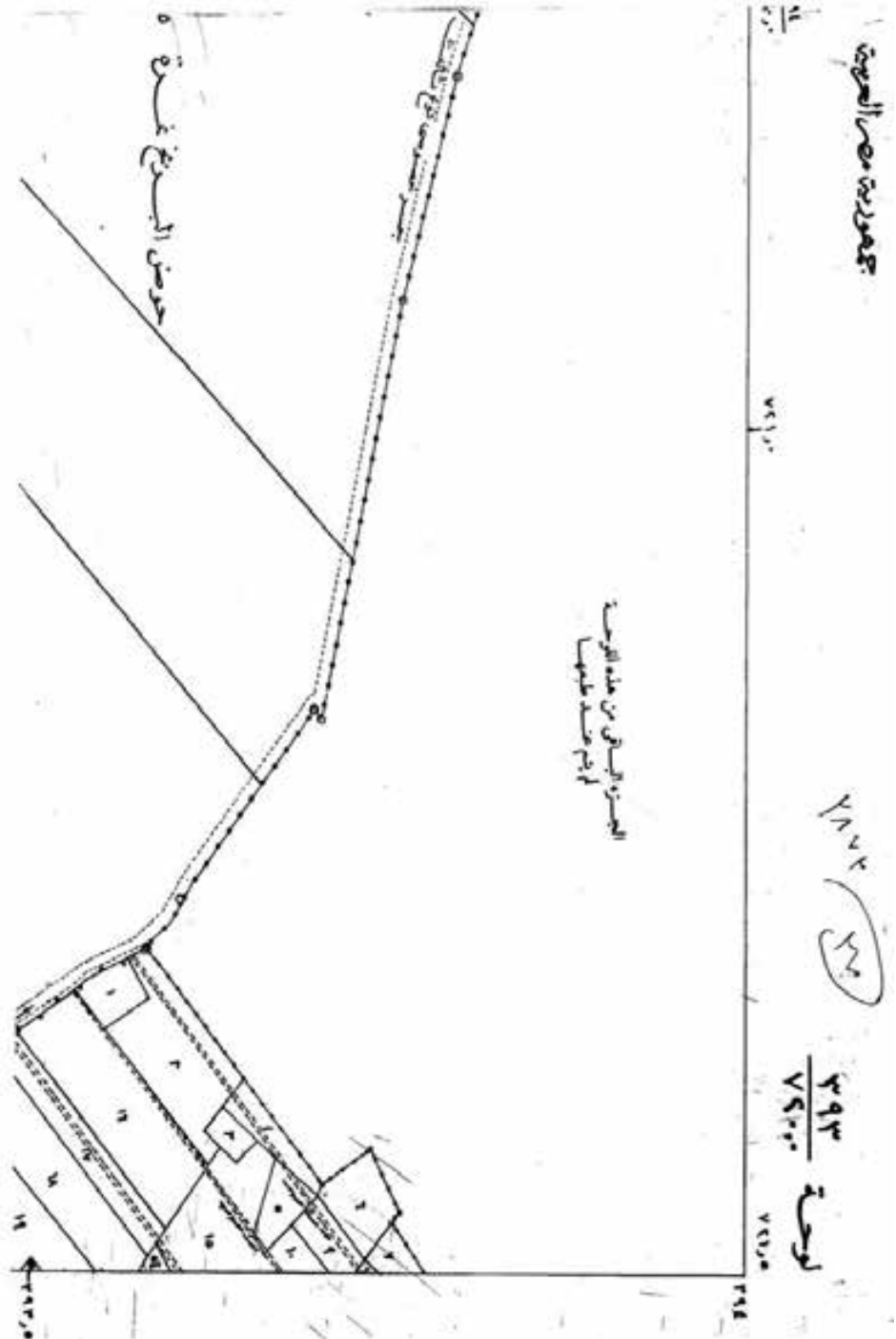


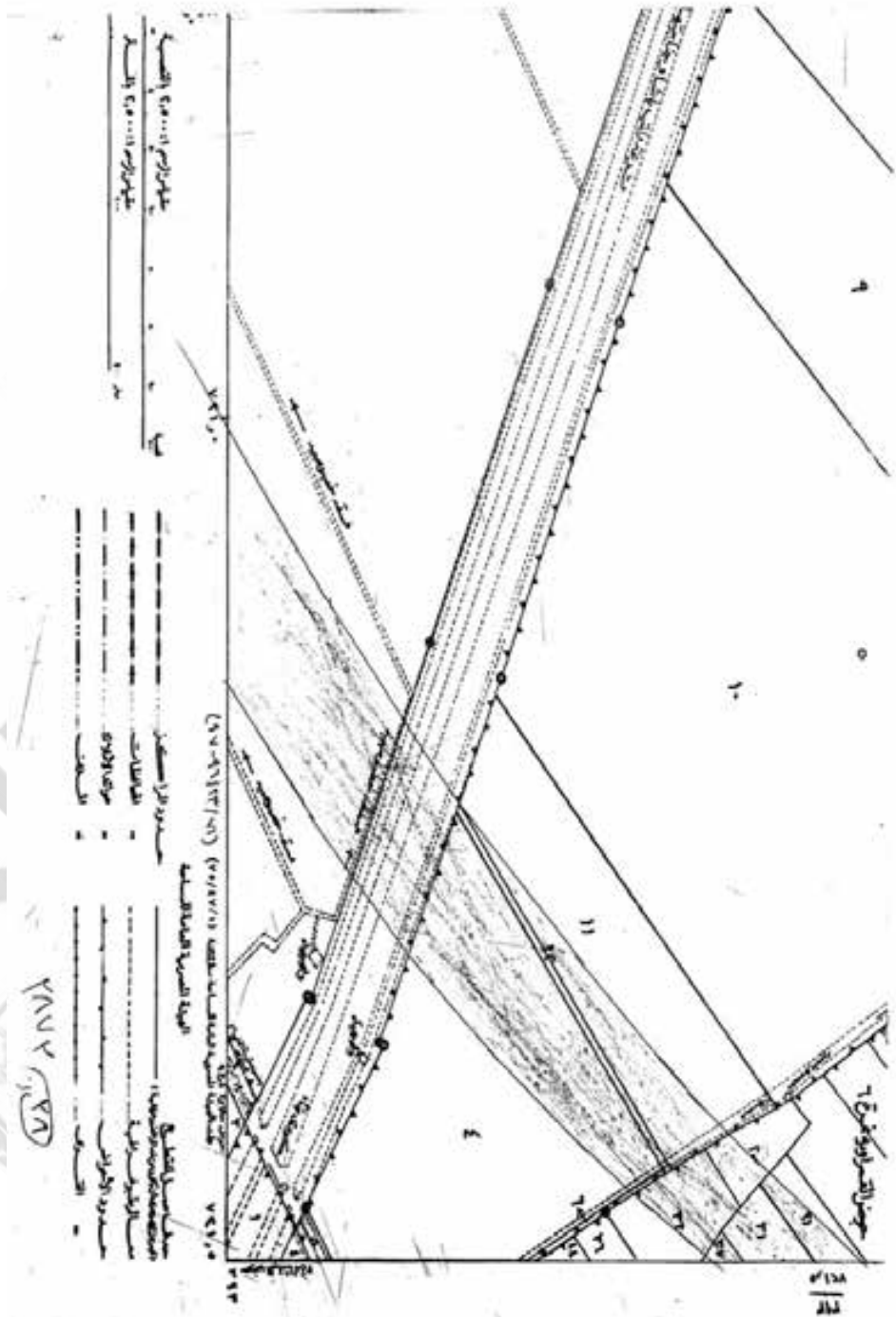
















٢٥٢
٧١٨,٥

مجلس الوزراء
مجلس إدارة السكك الحديدية

ملاحظات الرسم

المرسوم ملحق بالقرن الاخير ويمكن من التعديل بالقرن الاخير عبارة عن مسير محور دار المسكن نظام
محافظة سوهاج والذي تم رفقة وحضر المصادق القاوميين له بموجب المخطط المرفوع في ٢٠٢٢/٨/٧
والمبني التحديد الذي تم بالطريقة المقررة استنادا الى المساحة النهائية النهائية للتوقيت المسماة

٢٠٢٢
محطات /
محور متبرية المساحة بصرها ج




٢٠٢٢
رئيس مكتب المراجعة والمصادق

المختص

محورين بجري

<p>٧٤٠,٠ محورين بصرها المساحة</p> <p>٧٤٠,٠ محورين بصرها المساحة</p> <p>٧٤٠,٠ محورين بصرها المساحة</p> <p>٧٤٠,٠ محورين بصرها المساحة</p>	<p>٧٤٠,٠ محورين بصرها المساحة</p> <p>٧٤٠,٠ محورين بصرها المساحة</p> <p>٧٤٠,٠ محورين بصرها المساحة</p> <p>٧٤٠,٠ محورين بصرها المساحة</p>
---	---



ملاحظات الرسم

الرسم يرد بالتقنين الأحمر ويظهر من الداخل بالتقنين الأخضر عبارة عن مسطر محدد في المخطط بتاريخ محافظة سوهاج والذي تم إقامة وحدة المساحة الخاصة للقيام بالتهيئة الهندسية للقوات المسلحة وحسب التعمير الذي تم بالهيئة بمرحلة استنادي المساحة للهيئة الهندسية للقوات المسلحة

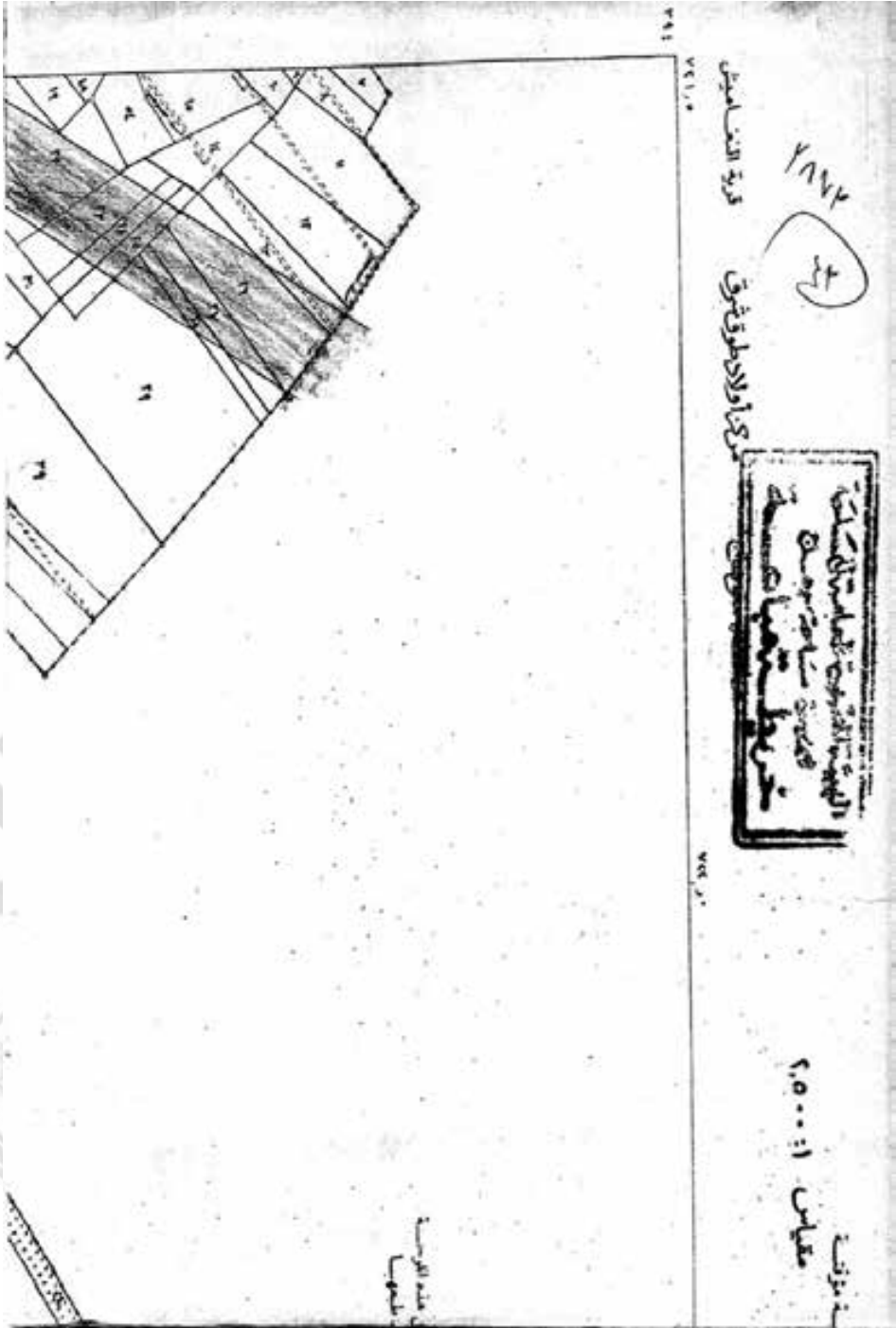
رئيس مكتب المراجعة والمسائل
المختص

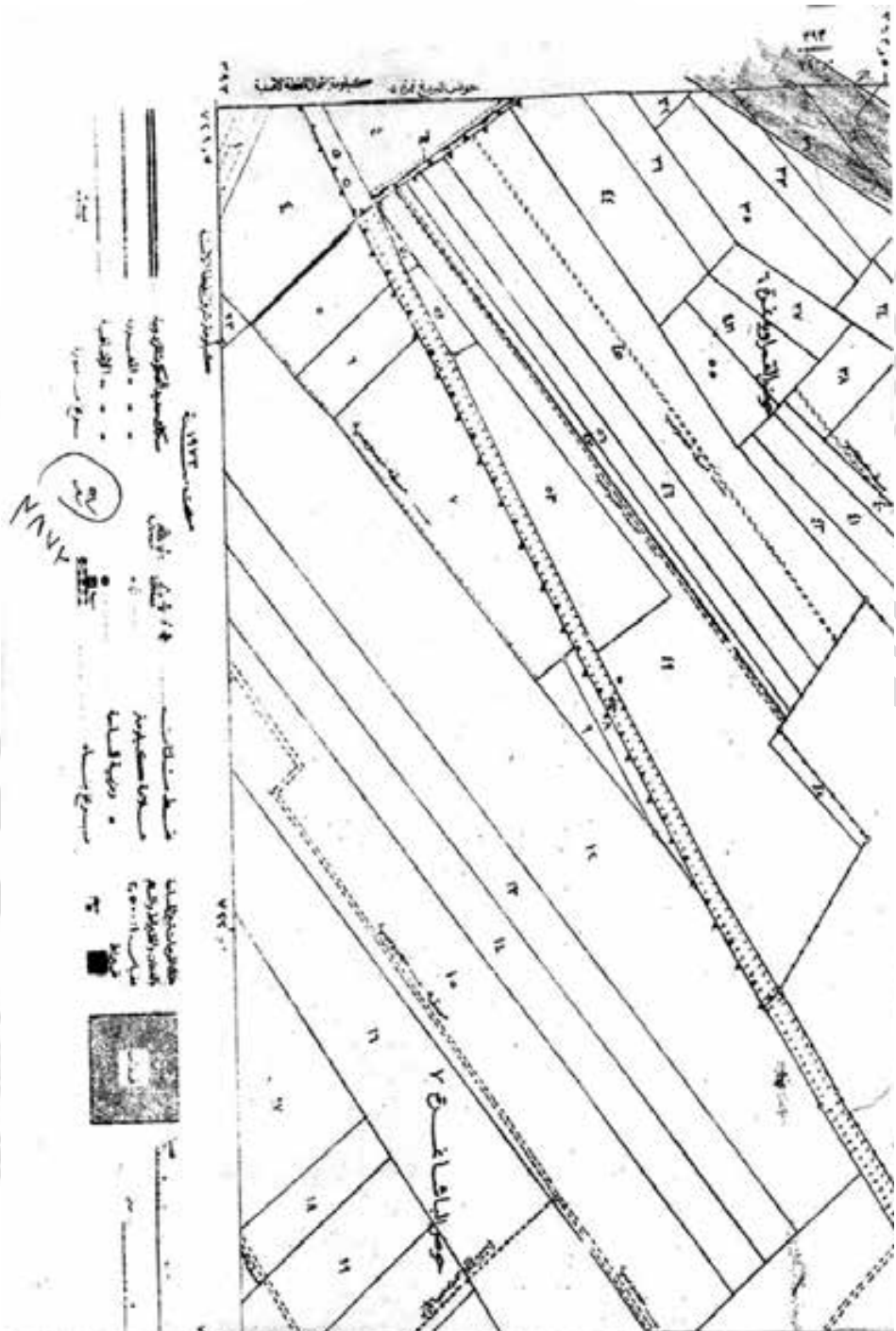
مهندس /
مدير مديرية المساحة بسوهاج

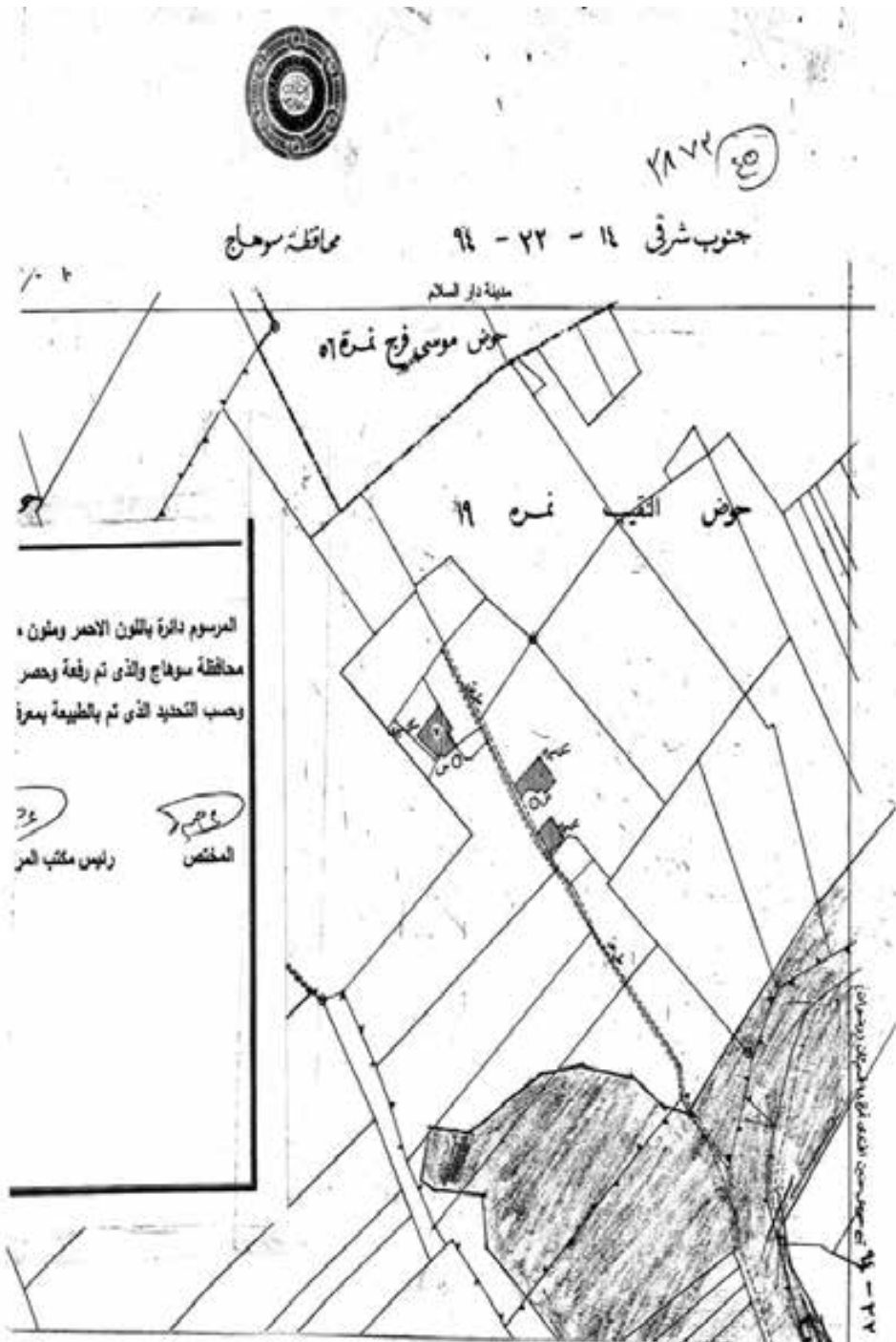
هذا الرسم تم تصديقه من قبل اللجنة المختصة بتاريخ ١٤/١١/٢٠٢٢م الموافق ١٤/١١/٢٠٢٢م
اللجنة الفنية الخاصة بالمساحة

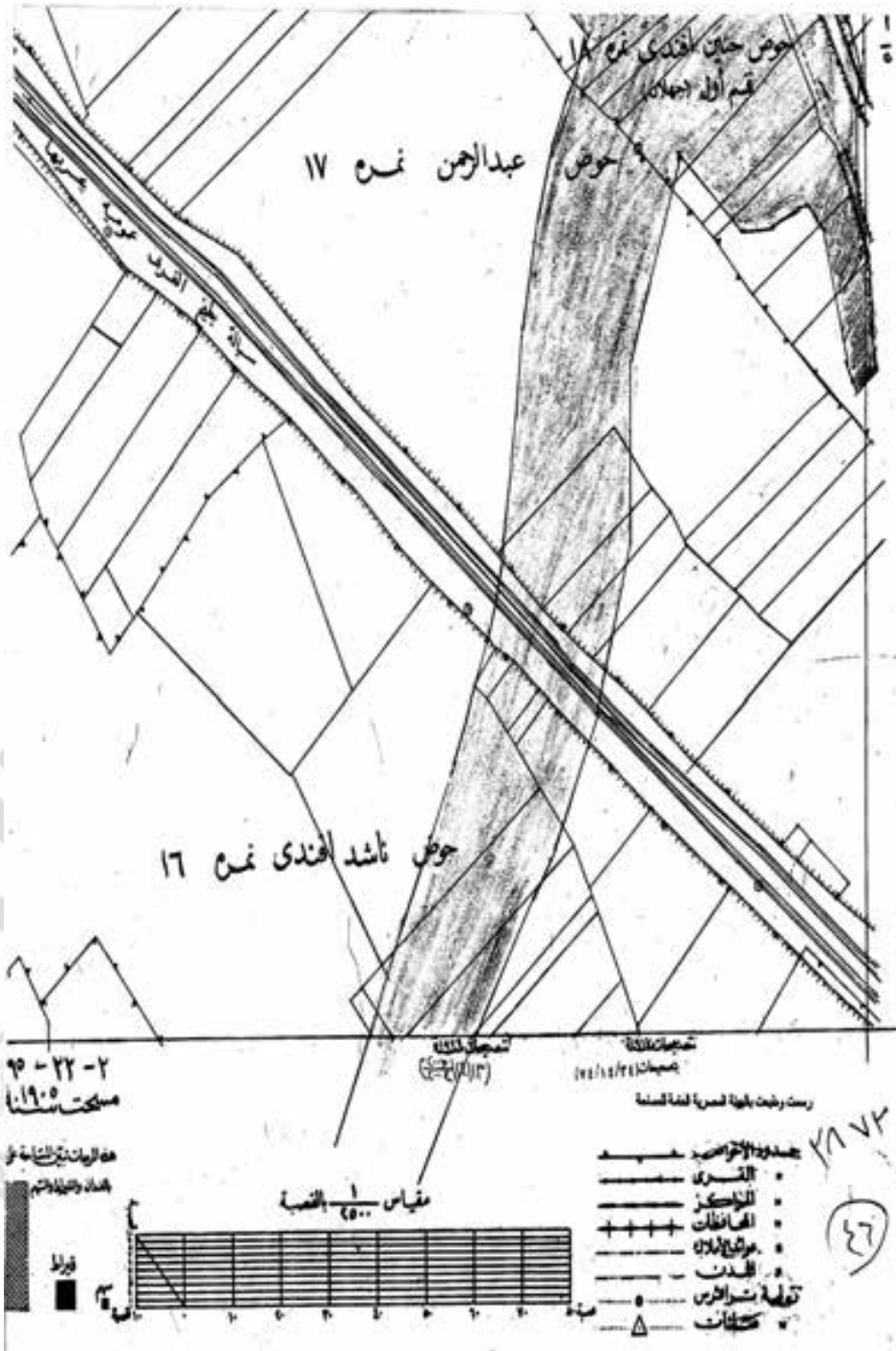
مدير مديرية المساحة بسوهاج
مدير مديرية المساحة بسوهاج
مدير مديرية المساحة بسوهاج
مدير مديرية المساحة بسوهاج

٢٨٧٢

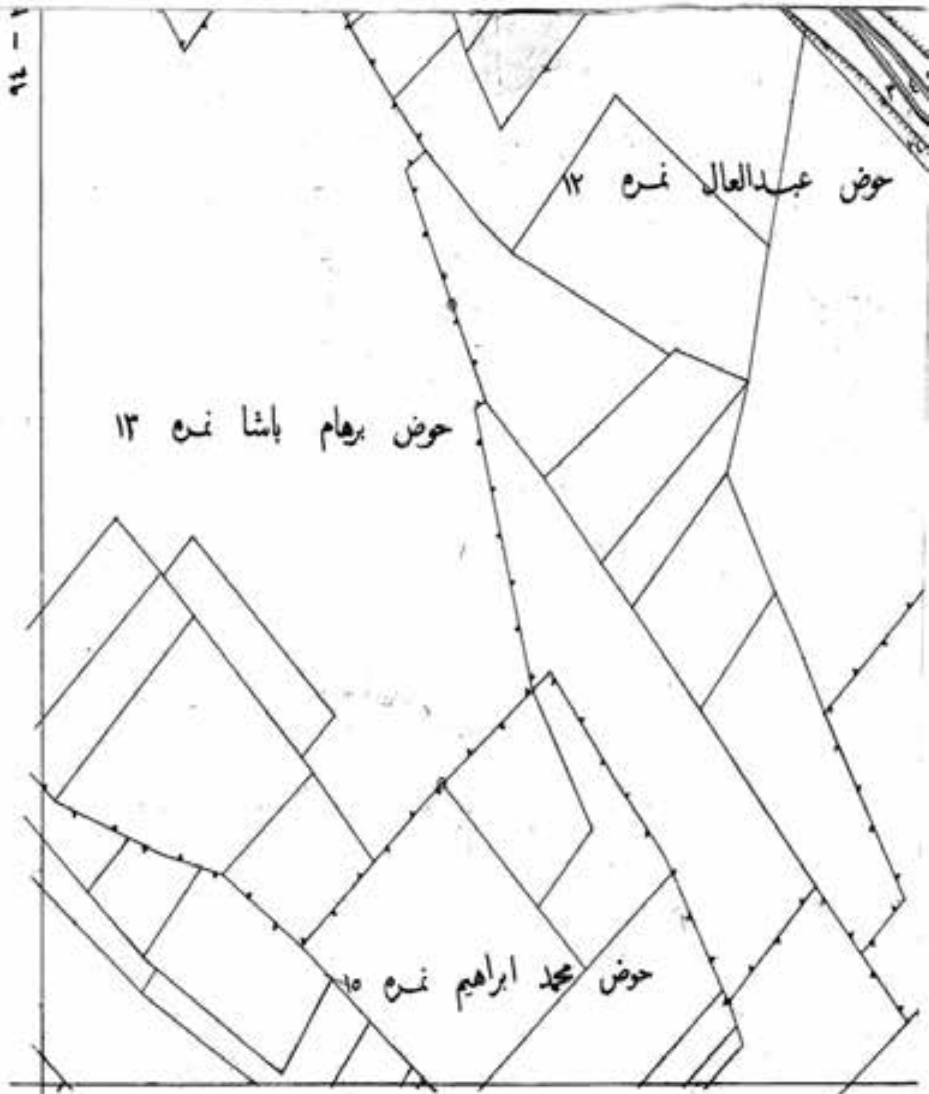













٢٨٧٤ (٤٥)

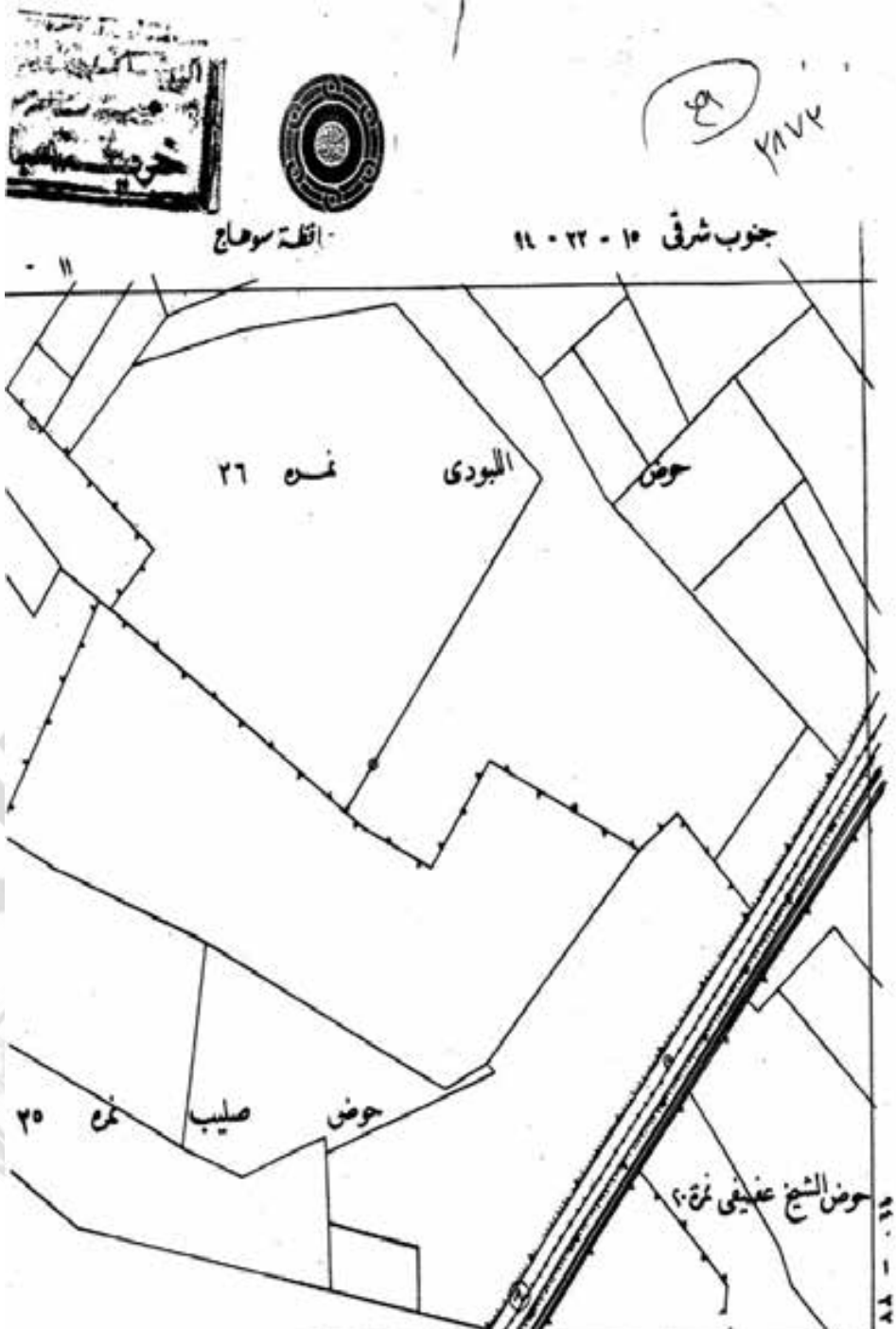
- ← → حد المساحة بين الملاكين
- ← حد المساحة مع المالكين
- ← حد مسافة مائة متر
- ← حد مسافة مائة متر
- ← حد مسافة مائة متر
- ← حد مسافة مائة متر


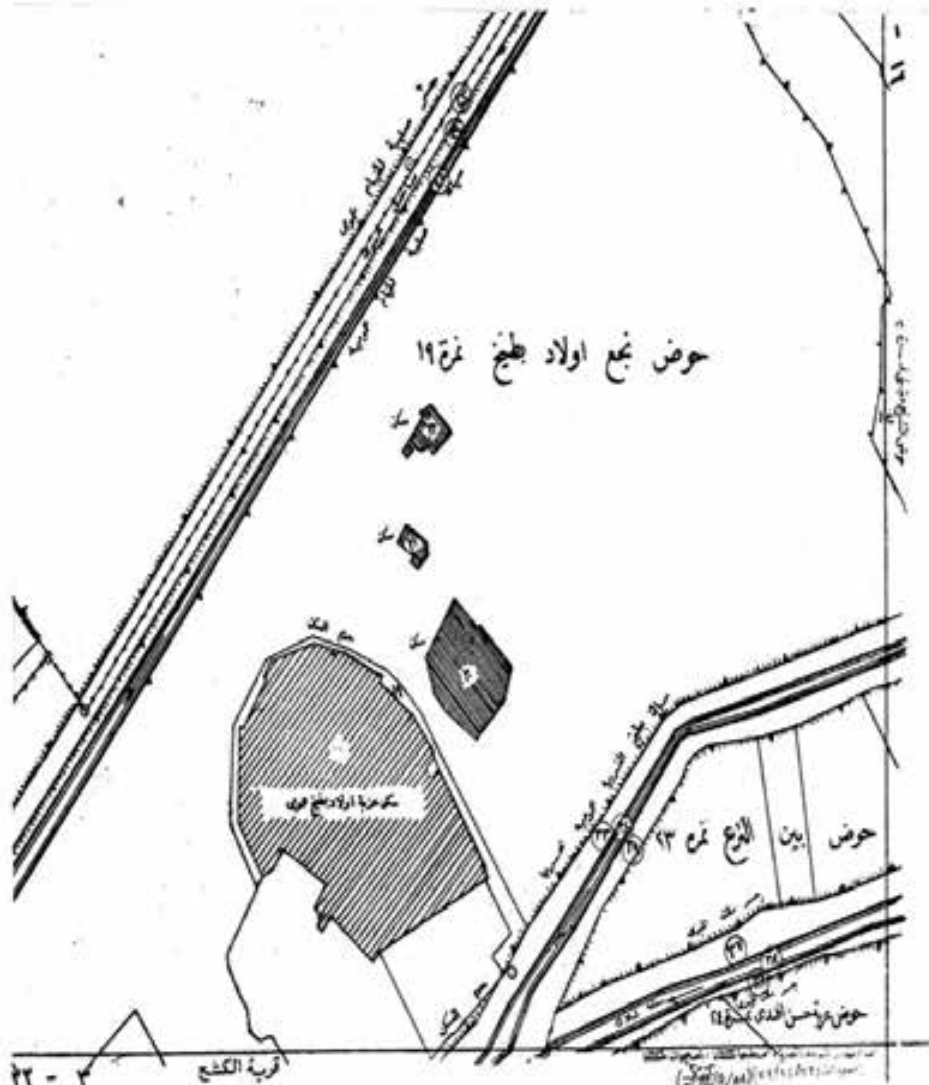
مقياس $\frac{1}{4000}$ بالمتر

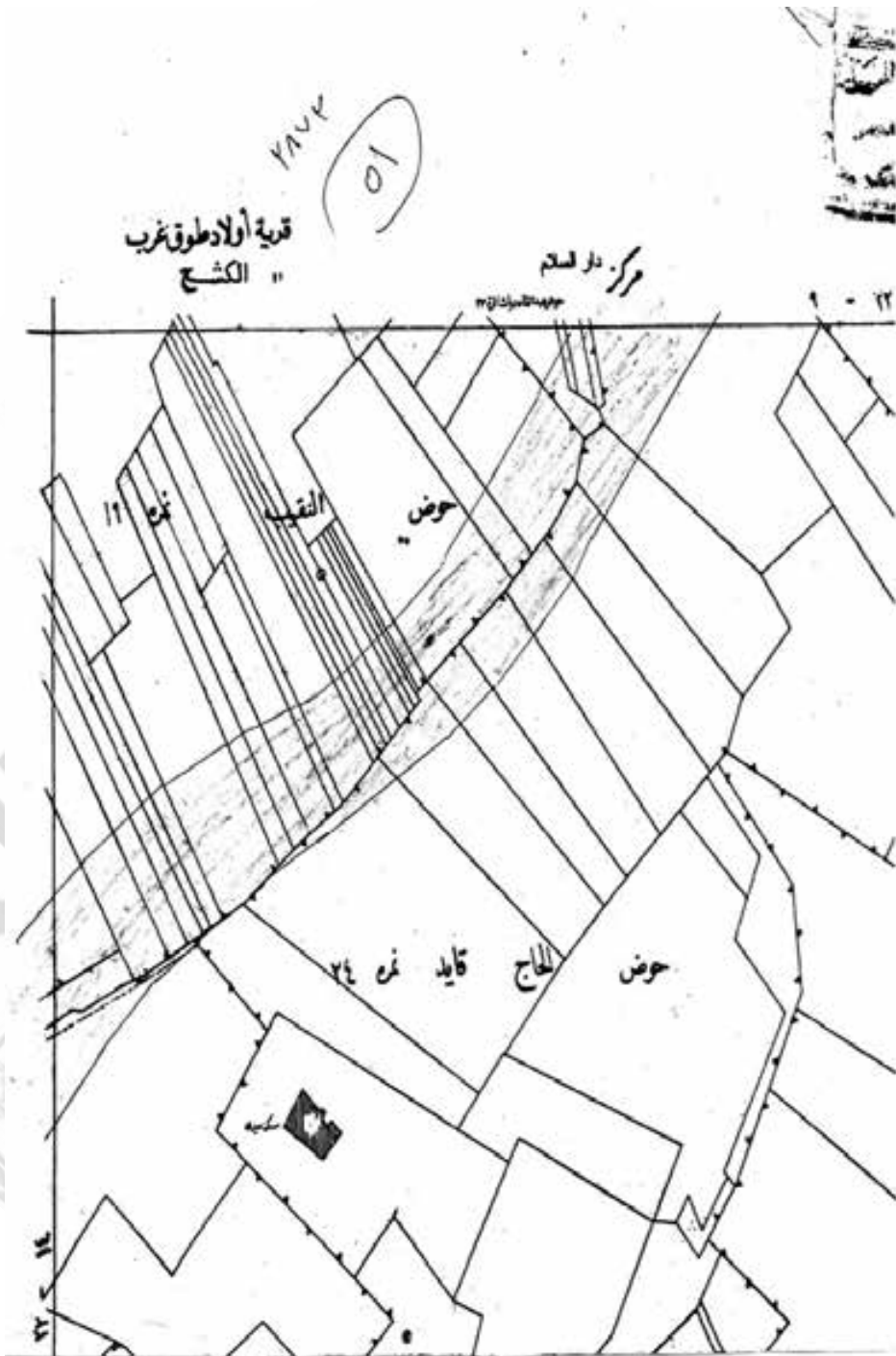


بريطانيا للقياس

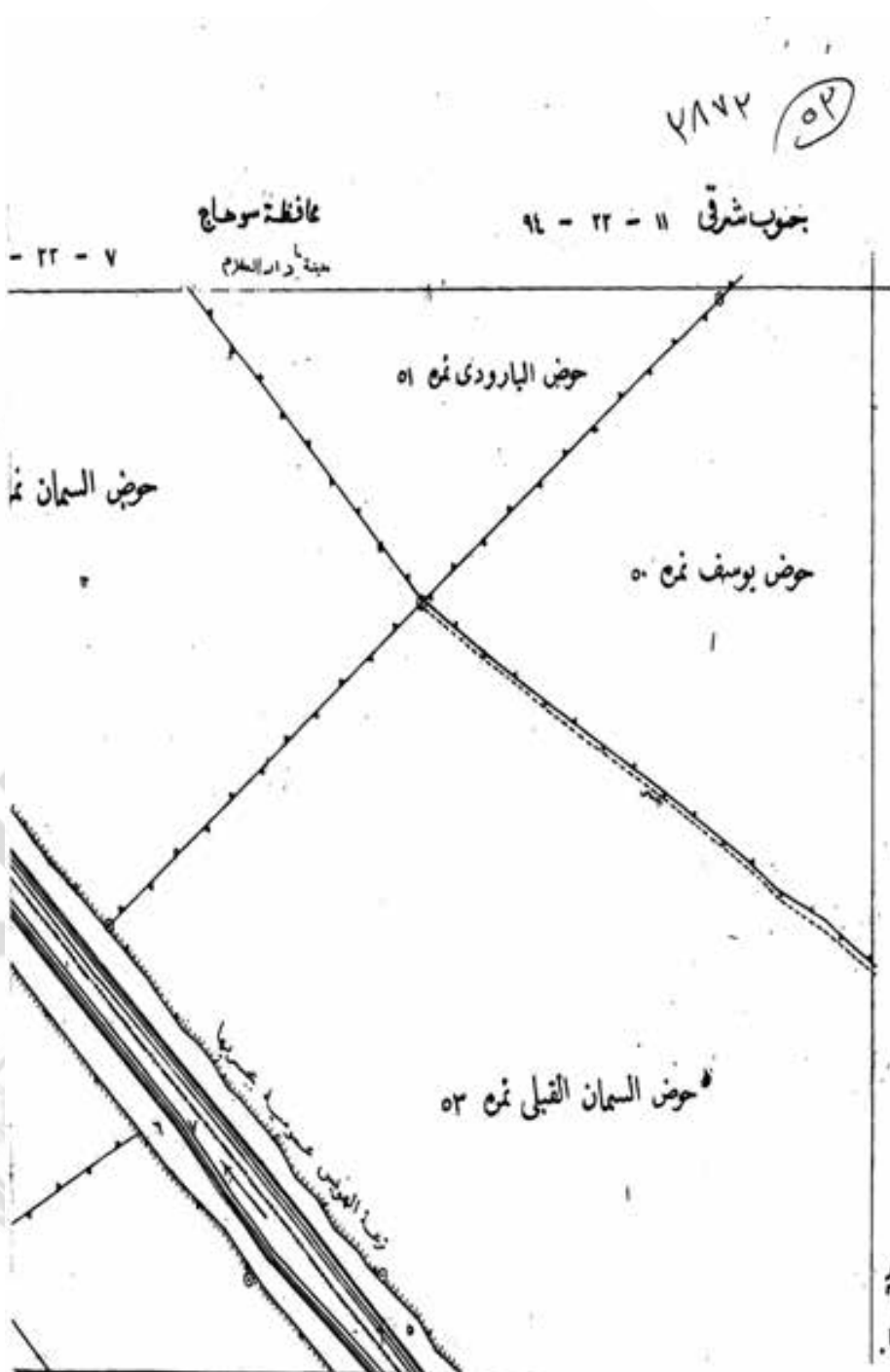




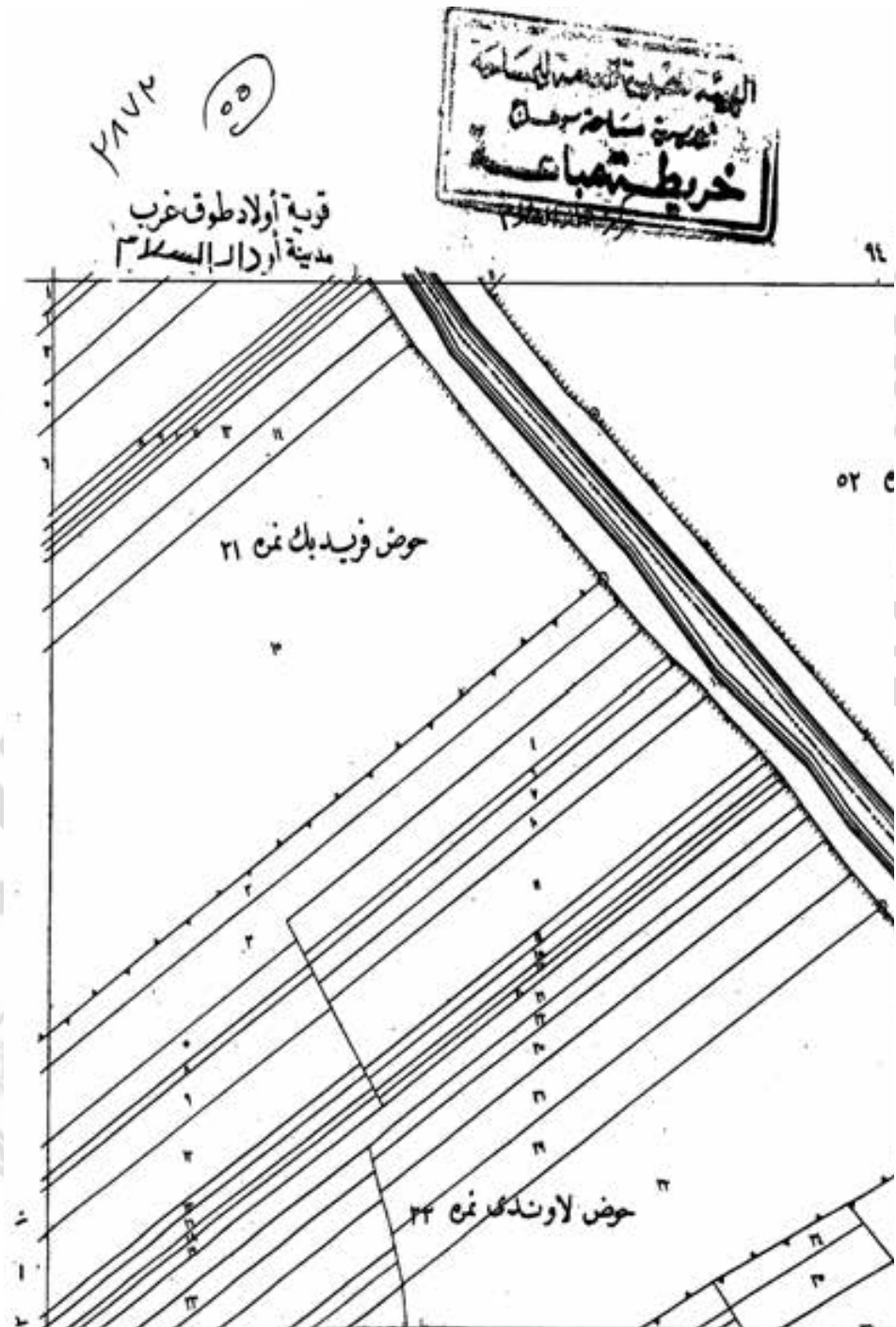












الهيئة الوطنية للانتخابات
مركز إحصاءات انتخابات
خرائط انتخابات

محافظة سوهاج

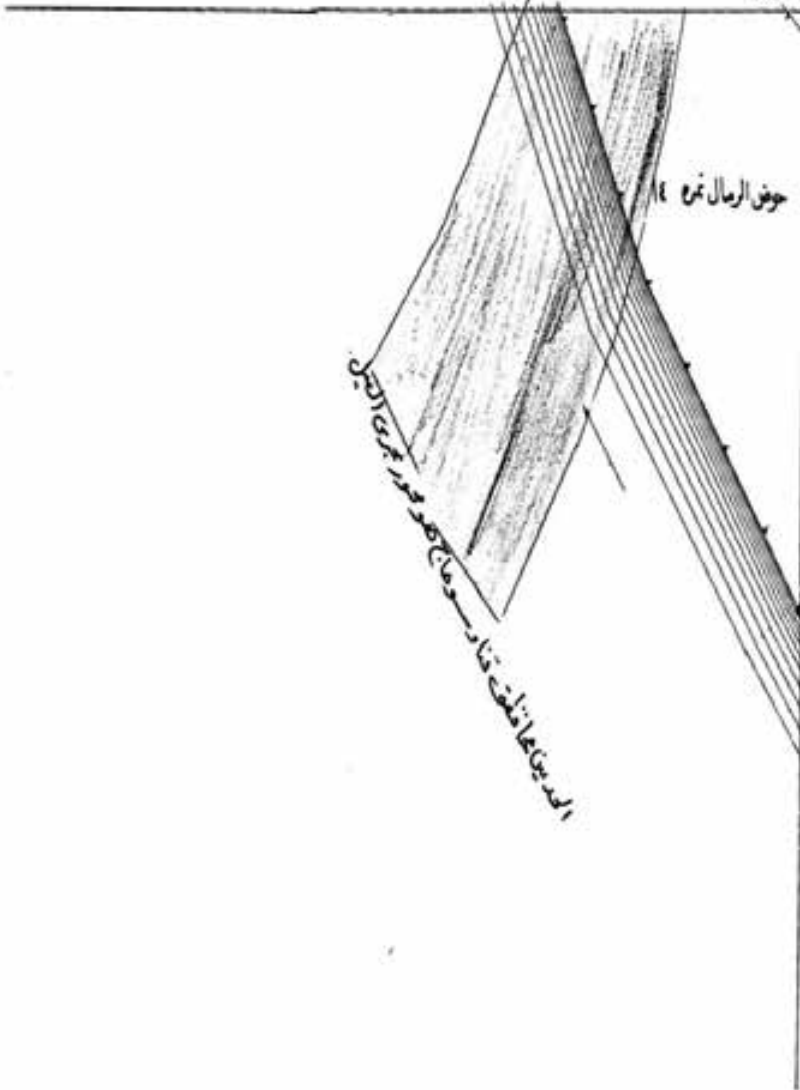
جنوب شرقي ١٠ - ٢١ - ٩٦

٢٨٧٢

٥٧



الهيئة
٢٨/١١/٢٠٢٢



حوض الرمال نمر ١٤

الحدود بمحافظة قنا وسوهاج كحدود جمهورية مصر العربية

تربة الاراضى

١١ - ١٨ - ١١

ملاحظات الرسم

المرسوم دائرة باللون الاحمر وملون من الداخل باللون الاخضر عبارة عن مسار محور دار السلام نطاق محافظة سوهاج والذي تم رفعة وحصر المالك الظاهرين له بموجب المحضر الموزع في ٢٠٢٢/٨/٧ م وحسب التحديد الذي تم بالطبيعة بمعرفة استشاري المساحة للهيئة الهندسية للقوات المسلحة




رئيس مكتب المراجعة والمسائل

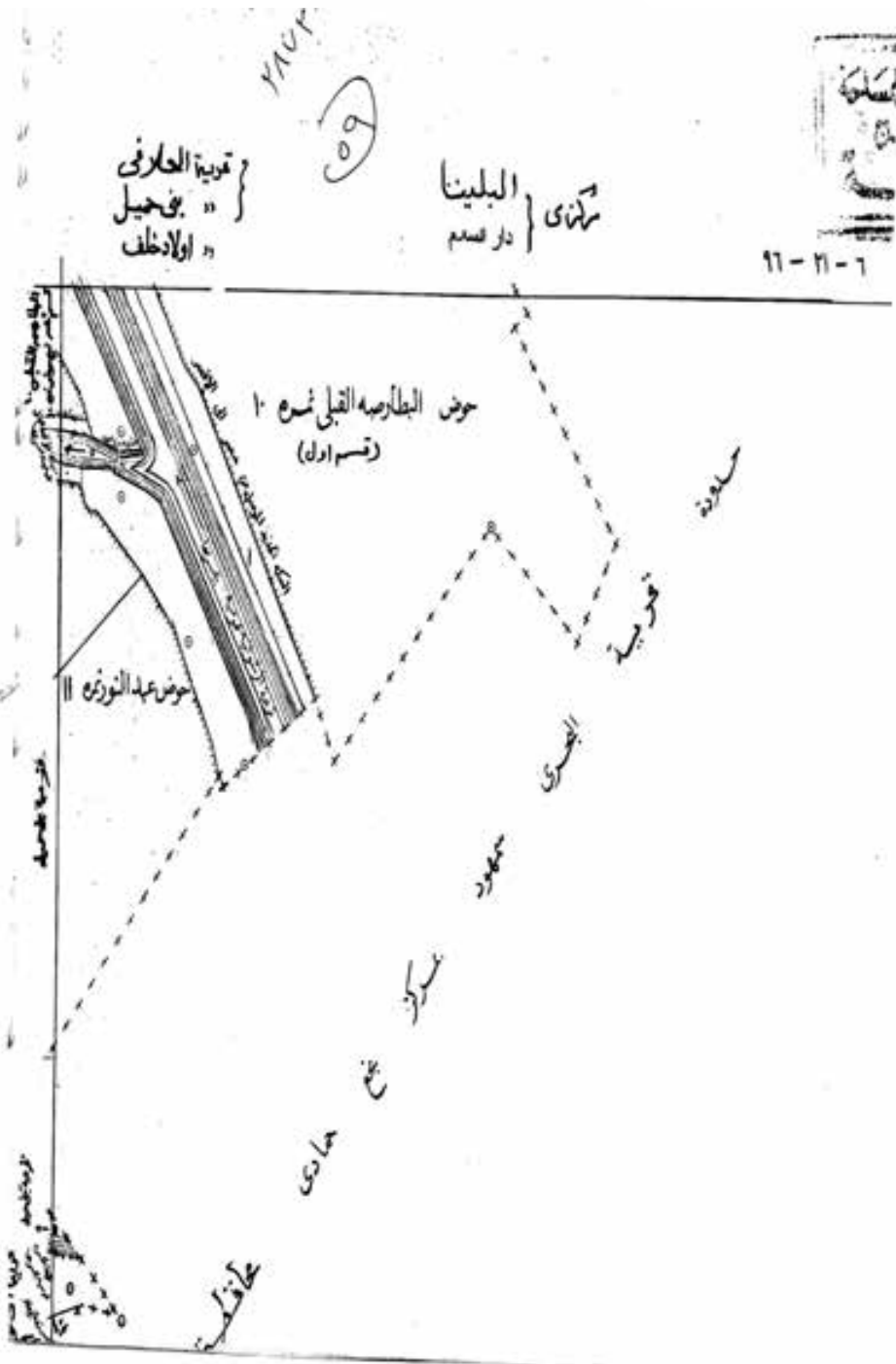
المختص


مهندس /
مدير مديرية المساحة بسوهاج

٢٩٠٥
سجلات (٩١١١١٢٨) رسم بحدود بلدية نسرية لحدود البلدية



٢٨٧٢
٥٨





- قسم التعمير بالقرية العظمى ١٩٦٦

مقياس 1:1000 (S-T/1412)


٢٨٧٢ (٦٠)

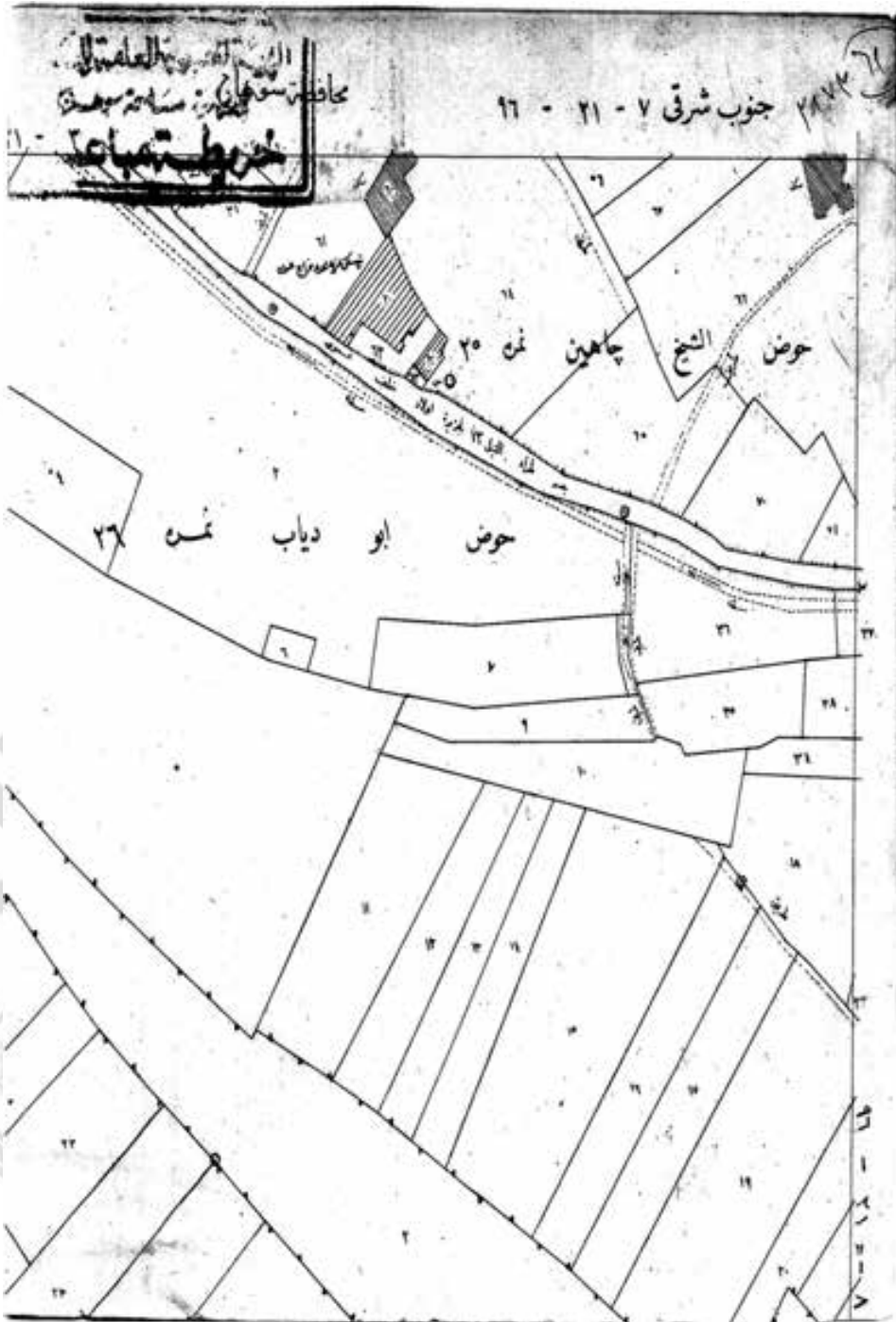
- ← → الحد العام بين القطع والقطع
- • الحد بين القطع والأرض
- ← حد مئة متر مربع
- ← الحد بين المساحات
- ← الحد بين المساحات
- ← الحد بين المساحات
- ← الحد بين المساحات

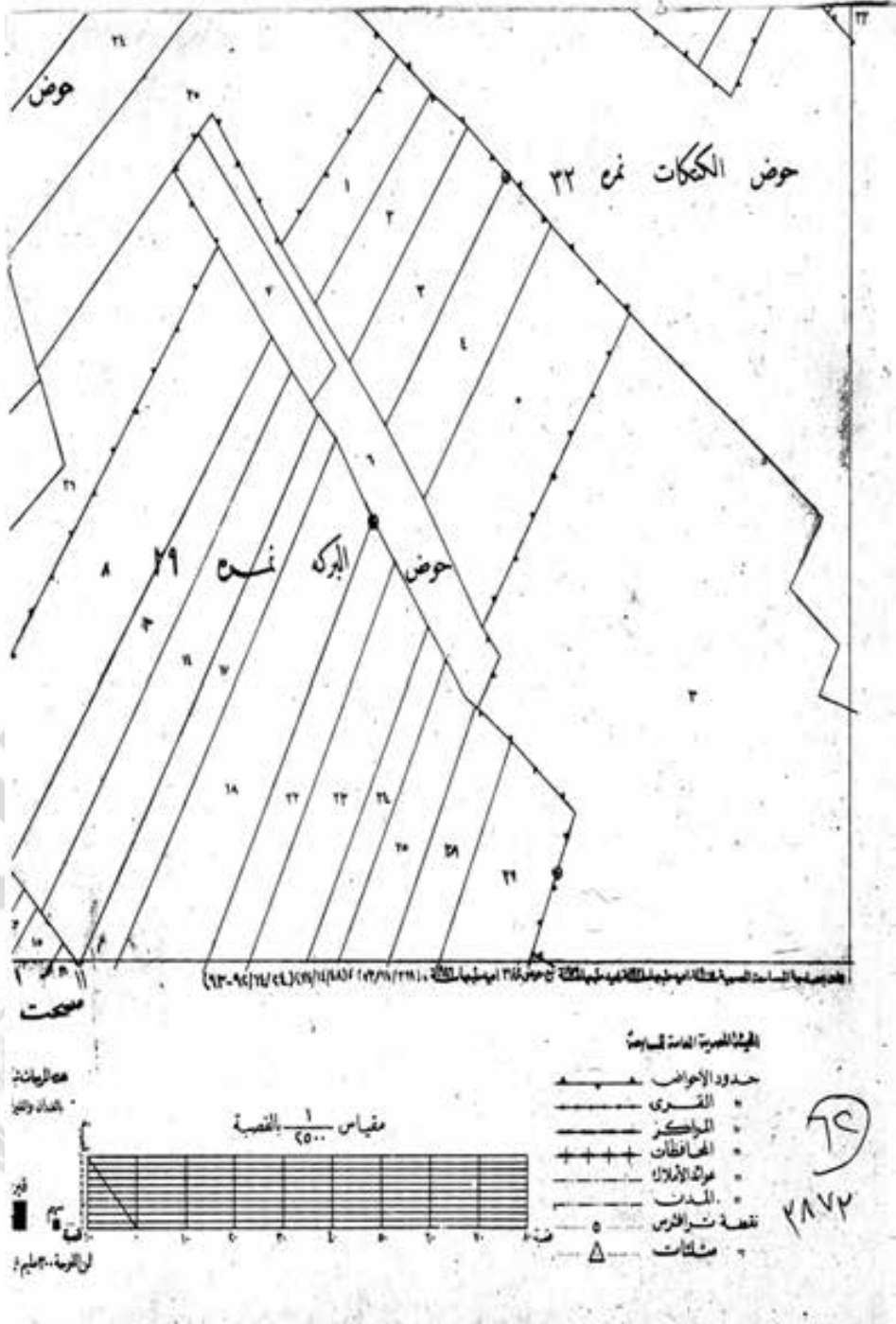
مقياس 1:2500

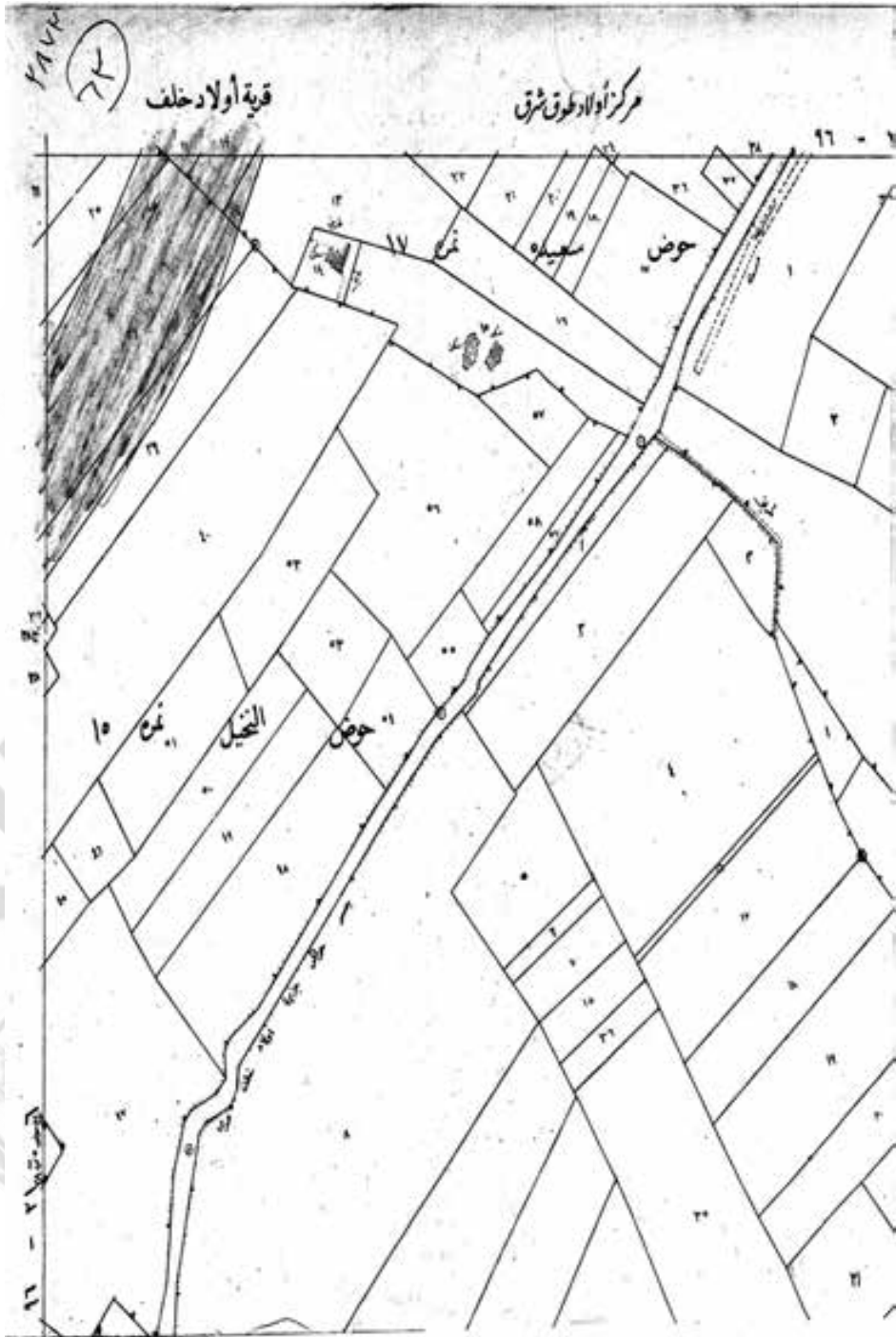


الحدود العامة للقطعة على التعمير











البقة ٢١
ن ٢٧

ملاحظات الرسم

المرسوم دائرة باللون الاحمر وملون من الداخل باللون الاخضر عبارة عن مسار محور دار السلام نطاق محافظة سوهاج والذي تم رفعه وحصر الملاك الظاهرين له بموجب المحضر المؤرخ في ٢٠٢٢/٨/٧ م وحسب التحديد الذي تم بالطبيعة بمعرفة استشارى المساحة للهيئة الهندسية للقوات المسلحة





رئيس مكتب المراجعة والمسائل



المختص



بمعدت ...
مهندس /
مدير مديرية المساحة بسوهاج

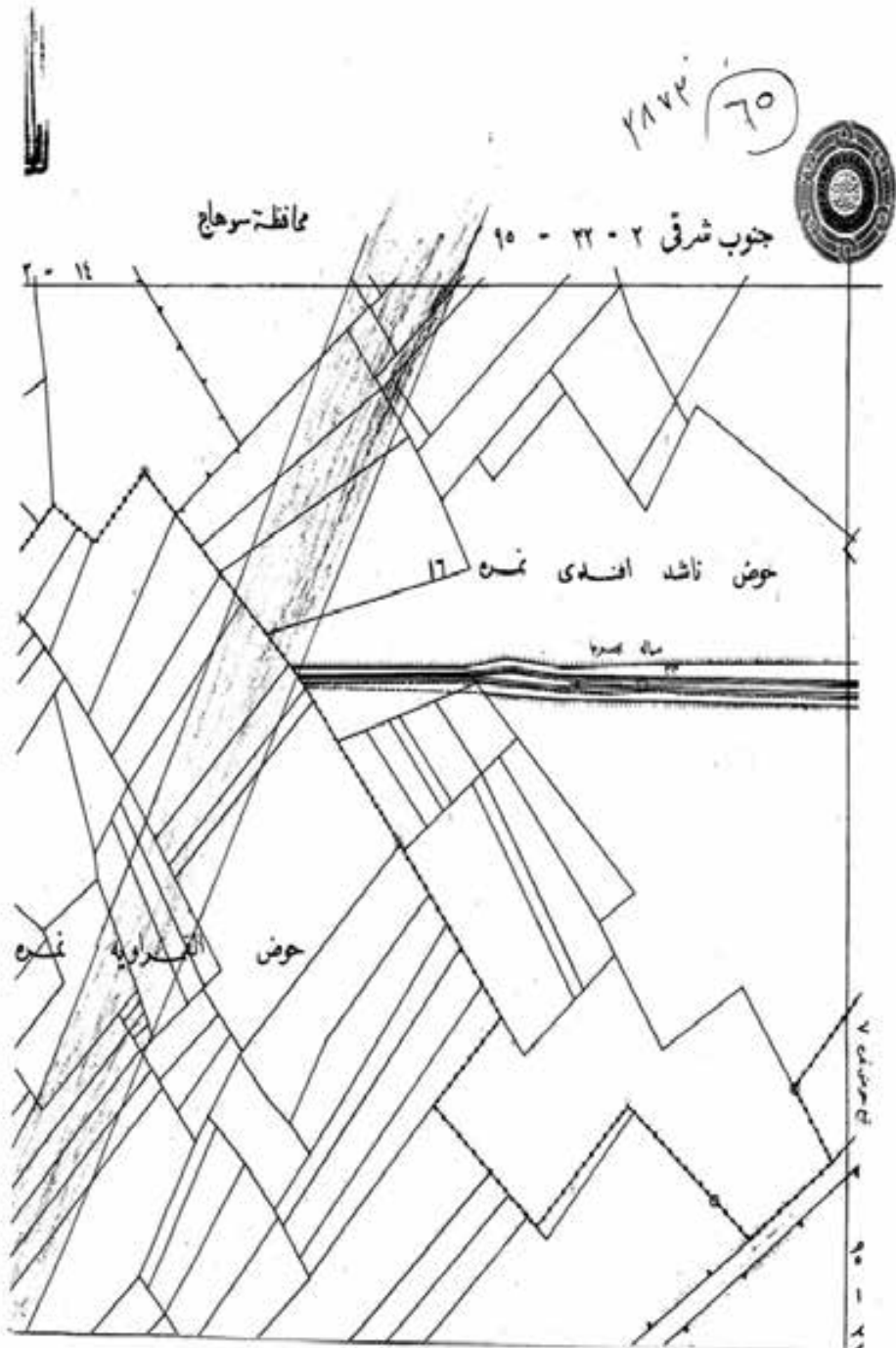
مقياس $\frac{1}{500}$ بالنته



نقطة المساحة في خريطة من القياس
ملازمته
بط
لورثونجاري - ٥٠٠٠ ميلادي و١٧٢٥ ميلادي



١٩٠٥





ملاحظات الرسم

الرسم دائرة باللون الاحمر وملون من الداخل باللون الاخضر عبارة عن مسار محور دار السلام نطاق محافظة سوهاج والذي تم رفعة وحصر الملك الظاهرين له بموجب المحضر المؤرخ في ٢٠٢٢/٨/٧ م وبحسب التحديد الذي تم بالطبيعة بمعرفة استشاري المساحة للهيئة الهندسية للقوات المسلحة



رئيس مكتب المراجعة والمسائل

المختص

بمعد...
مهندس /
مدير مديرية المساحة بسوهاج

مقياس ١:٢٠٠٠

(١٤/٨/٢٠٢٢)

رسم يثبت خطة لمساحة المساحة

معلومات عن الخطة

الحدود والمساحة

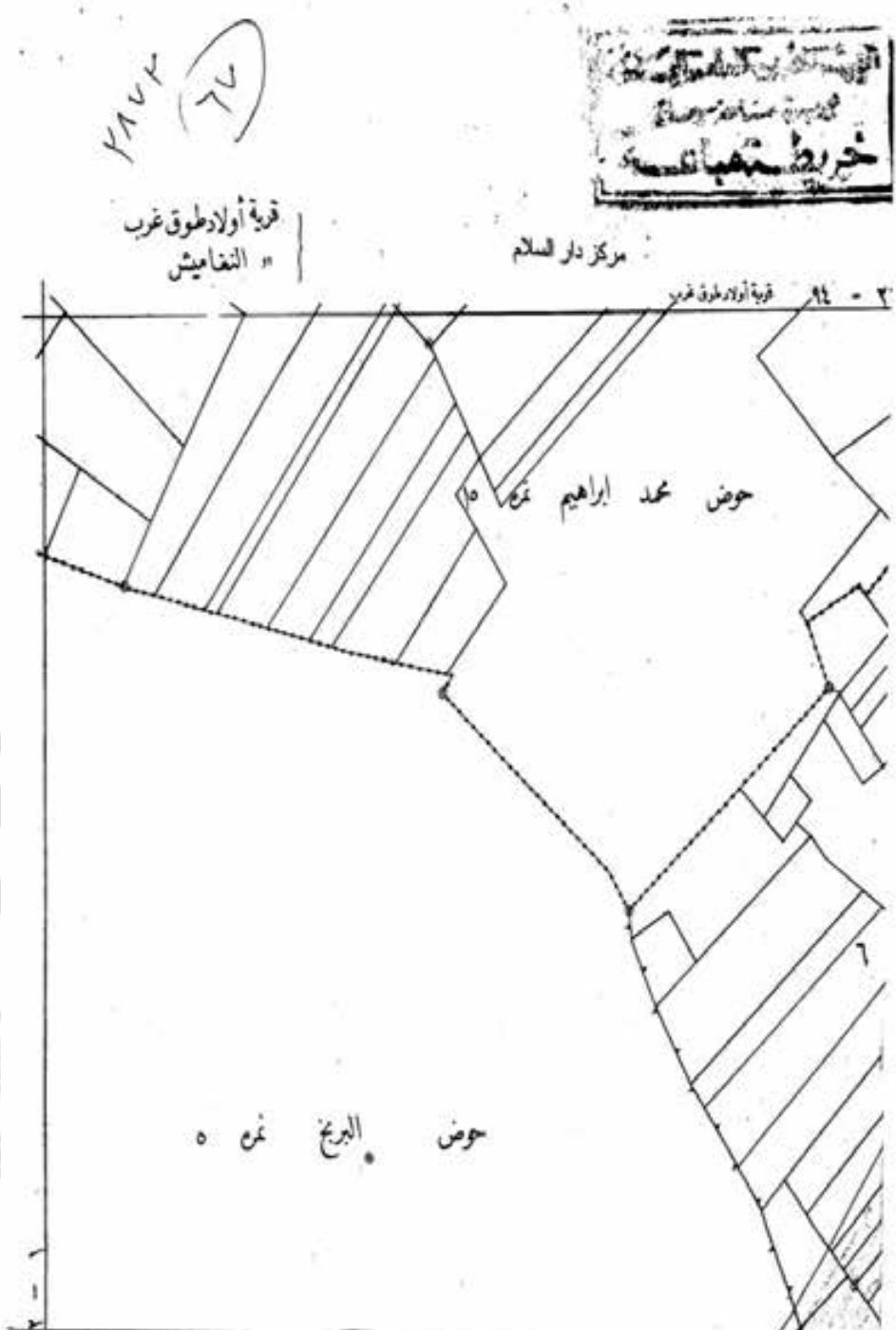
قرب

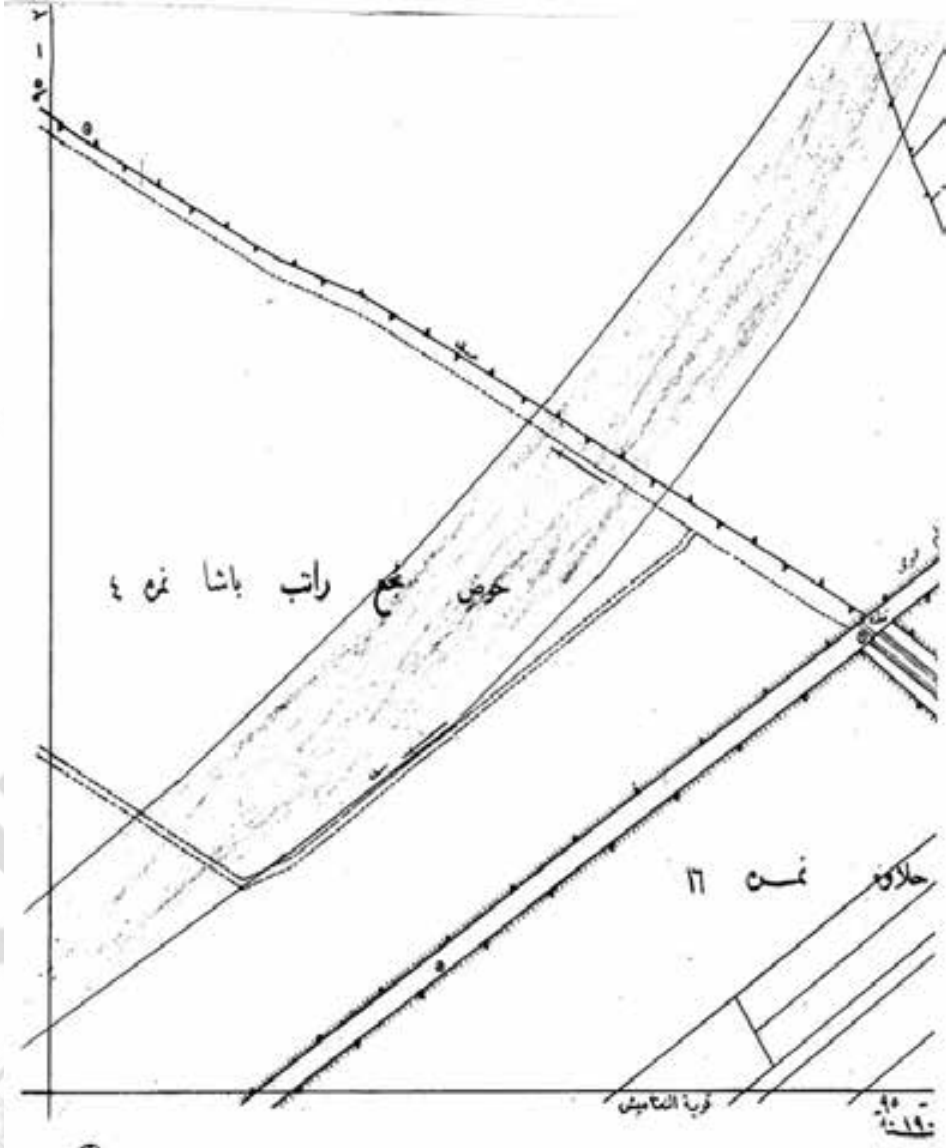
مقياس ١:٢٠٠٠



- حدود الأراضى - خط أحمر
- القنطرة - خط أزرق
- الترابيزات - خط أخضر
- الحدائق - خط أصفر
- مناطق الزراعة - خط بني
- الحدود - خط أسود
- نقطة بترايسون - دائرة بيضاء
- مستلزمات - مثلث

١٦
١٧٧٧






٢٨٧٤ ٦٧

- أحد المعالم الجارية إلى الشرق
- بين النخج والواحي
- حدود صغية على أسوارها
- تحت معمار الطور والواحي
- مساحة النخج داخل القلعة
- مساحة النخج



الخريطة عدالتناس



محافظة قنطرة

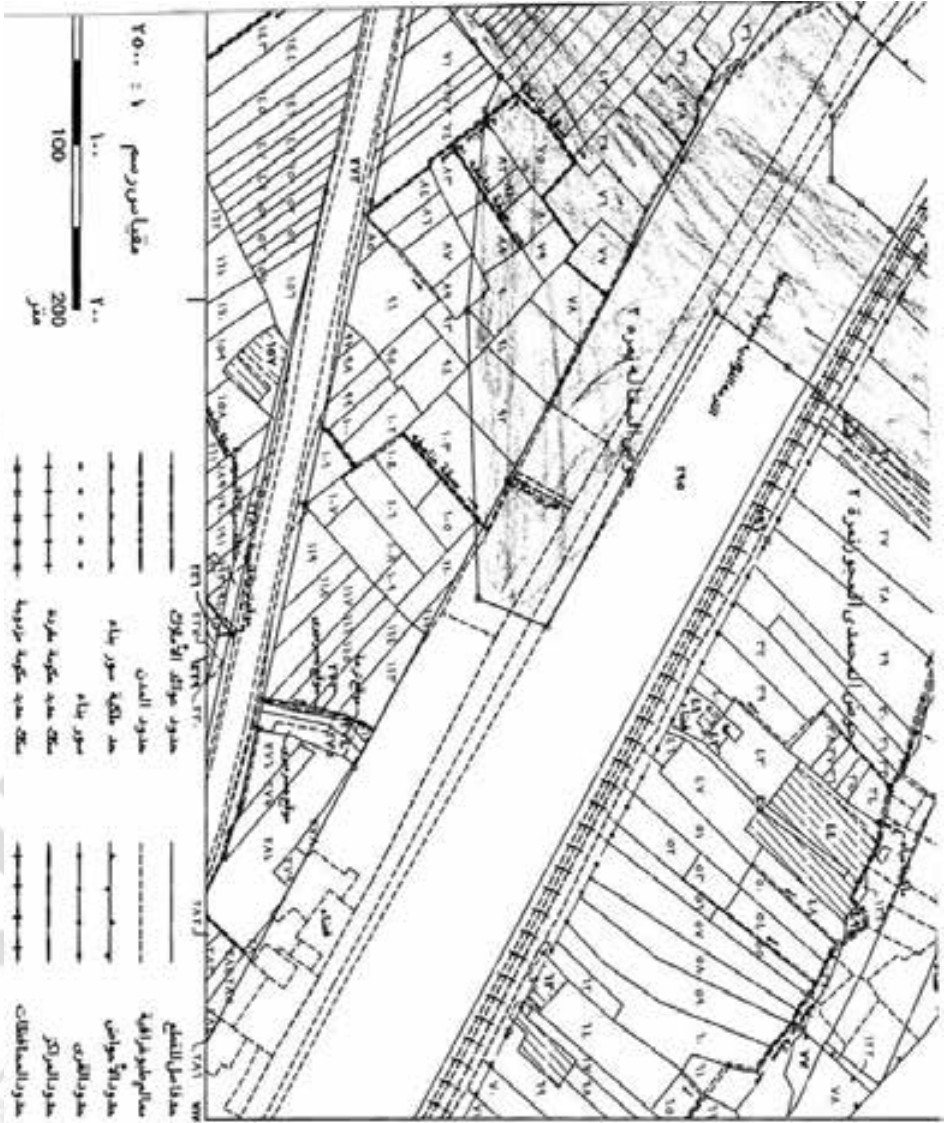
وزارة الموارد المائية والري
الهيئة المصرية العامة للمساحة



خريطة رقم :
٣٨٦/٧١٥,٥

تاريخ الطبع :
٢٠٢٢/٨/٣٠

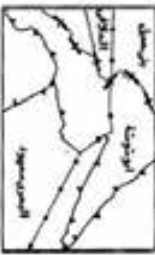
تاريخ المسح :
/ /



دليل اللوحات المتجاورة
INDEX TO ADJOINING SHEETS

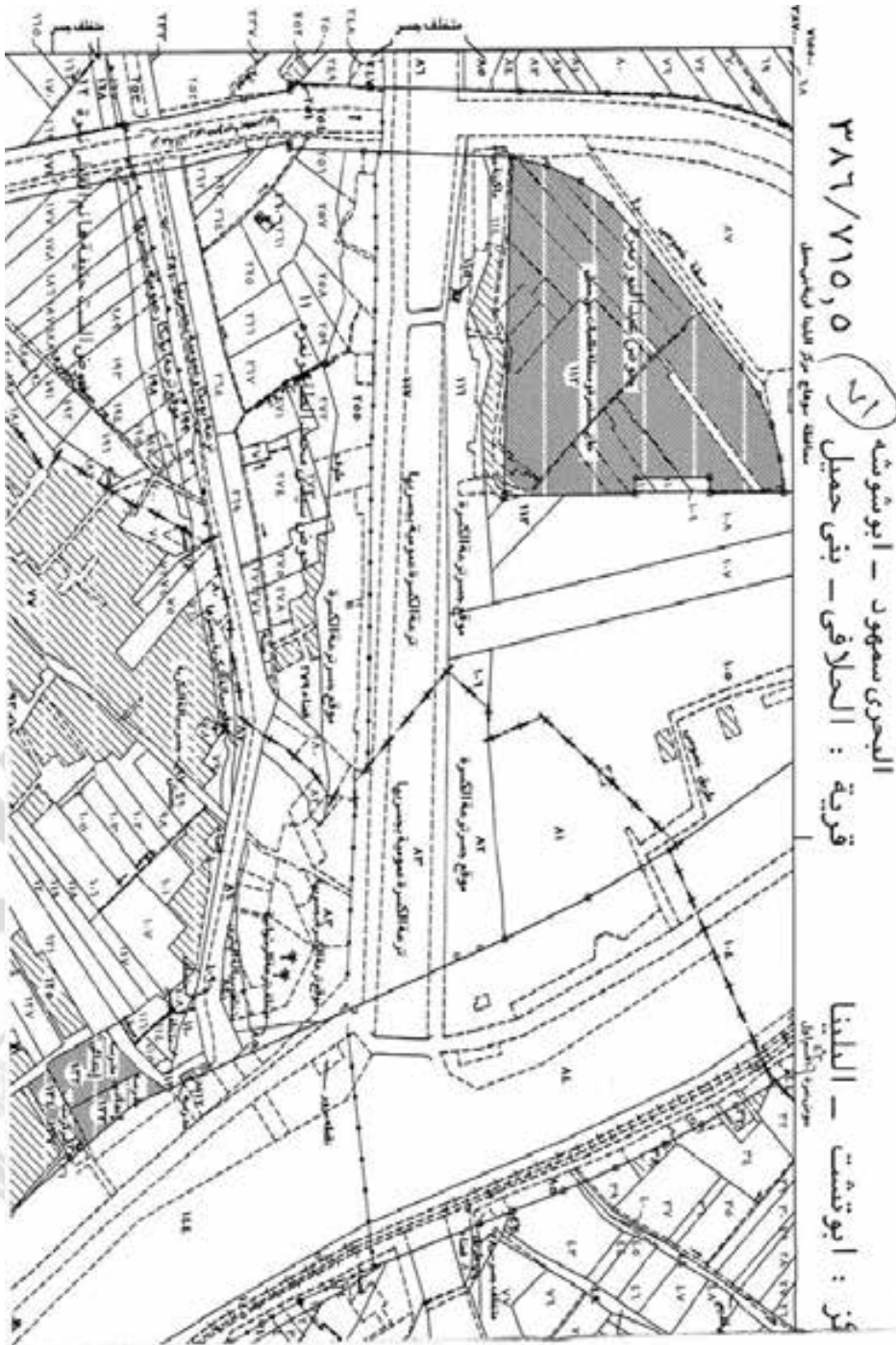
FAV	FAV	FAV
VII ₀	VII ₀	VIV ₀
FAI	FAI	FAI
VII ₀	VII ₀	VIV ₀
FA8	FA8	FA0
VII ₀	VII ₀	VIV ₀

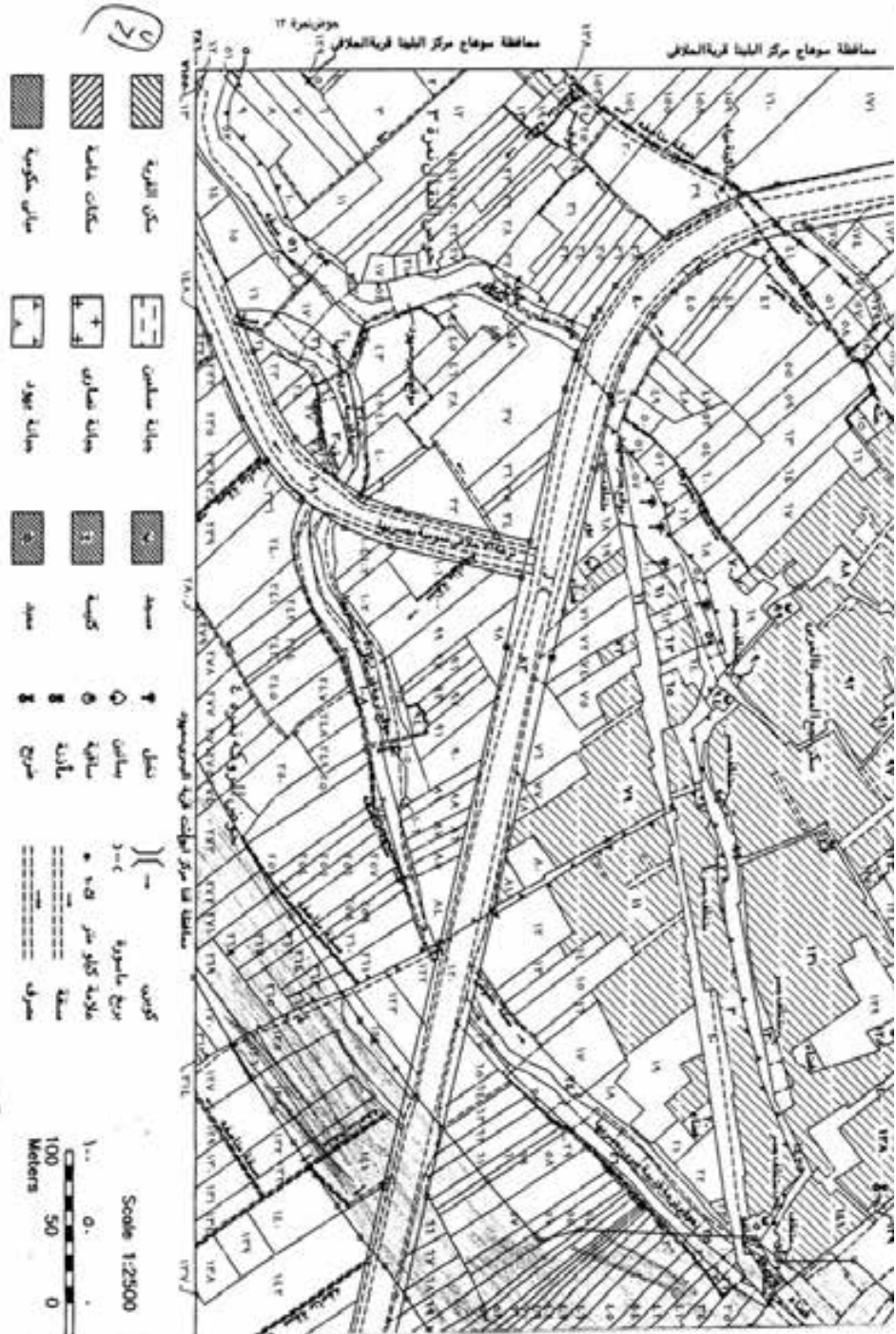
دليل حدود الممتلكات والرياحات
INDEX TO BOUNDARIES

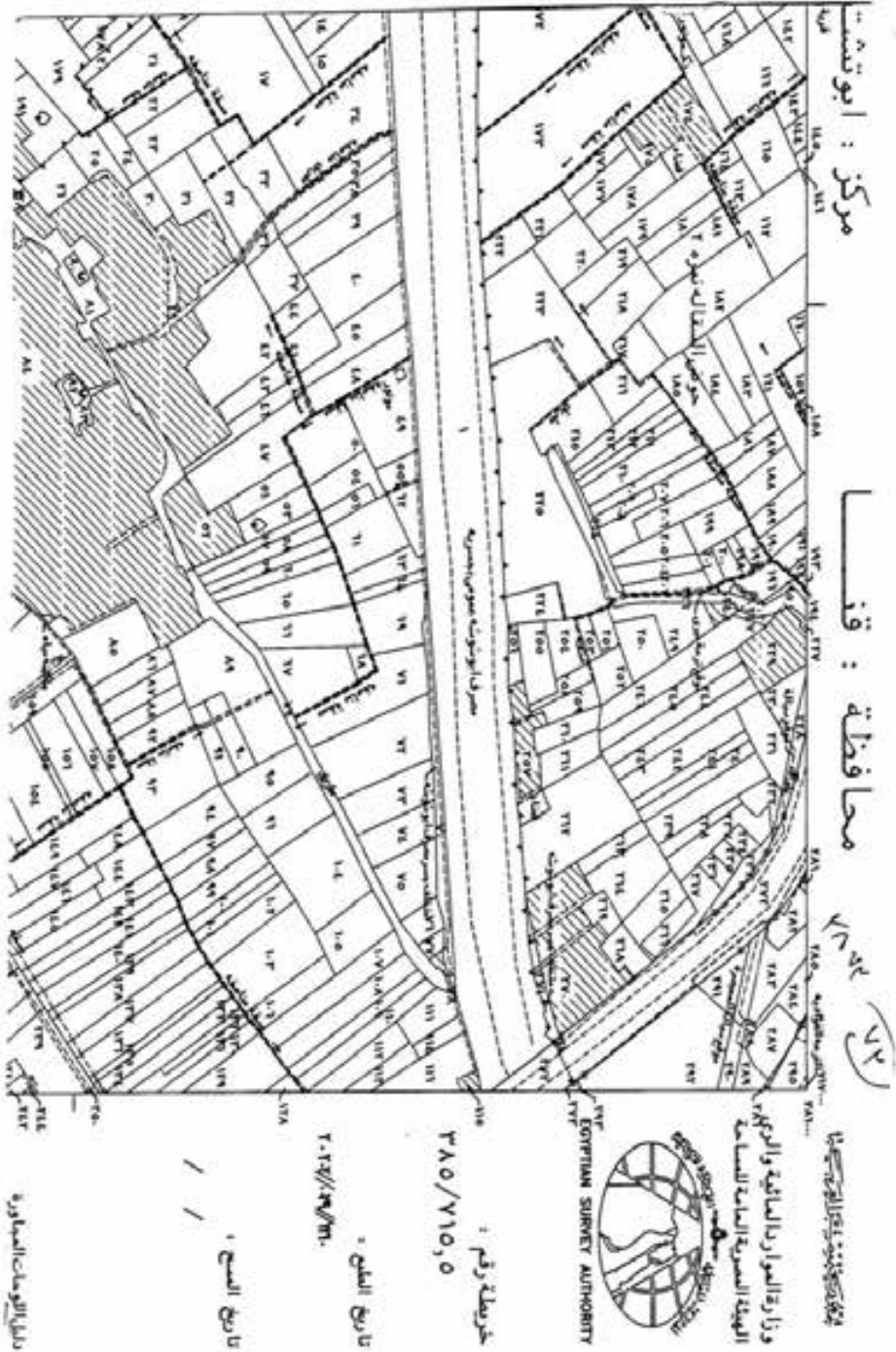


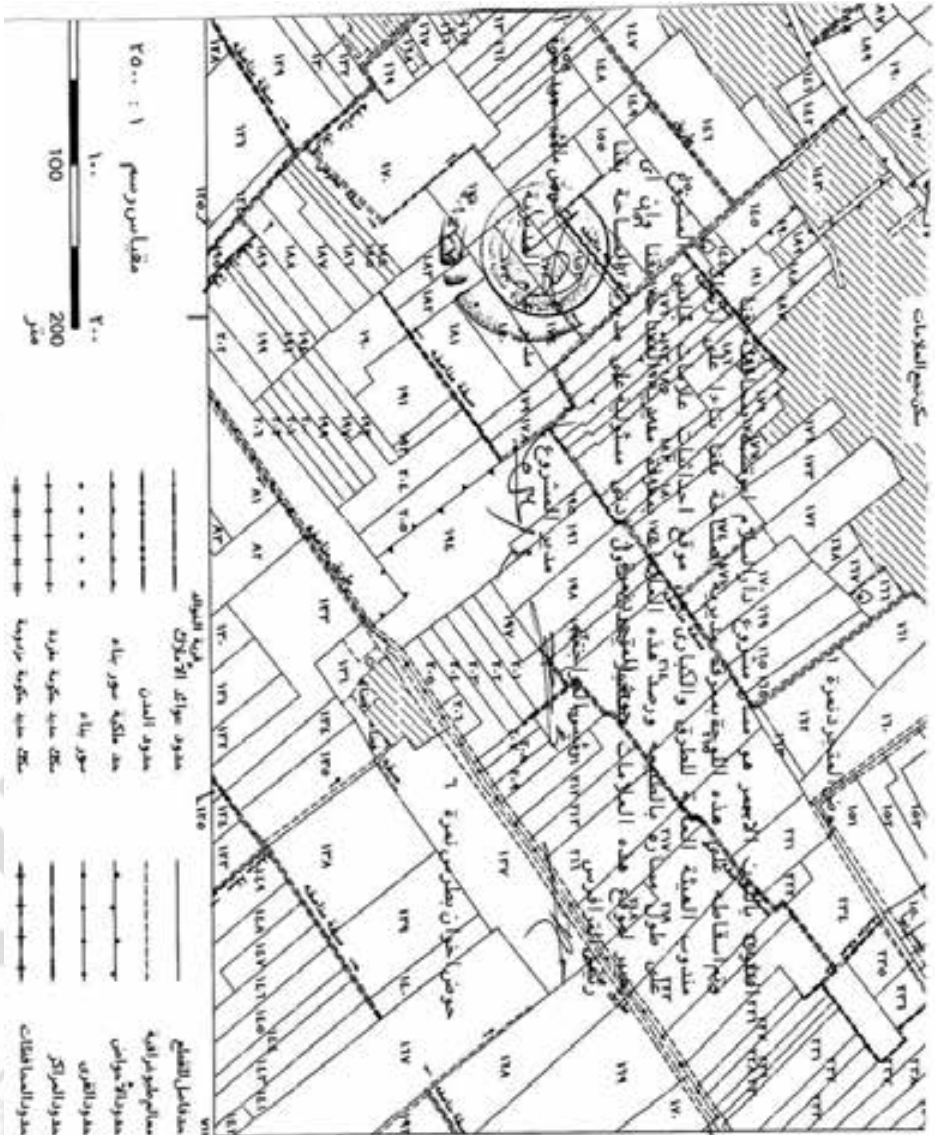
هذه الخريطة لا تمثل تنازلاً أو تسوية
 أو إحصاء أو تقييد لها ولا يجوز
 سحب صلاحيات التسمية الخاصة للسلطة
 التي أصدرت الخريطة
 اللجنة التسمية الخاصة للسلطة

(N)



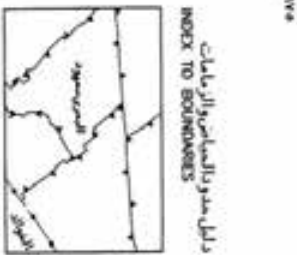






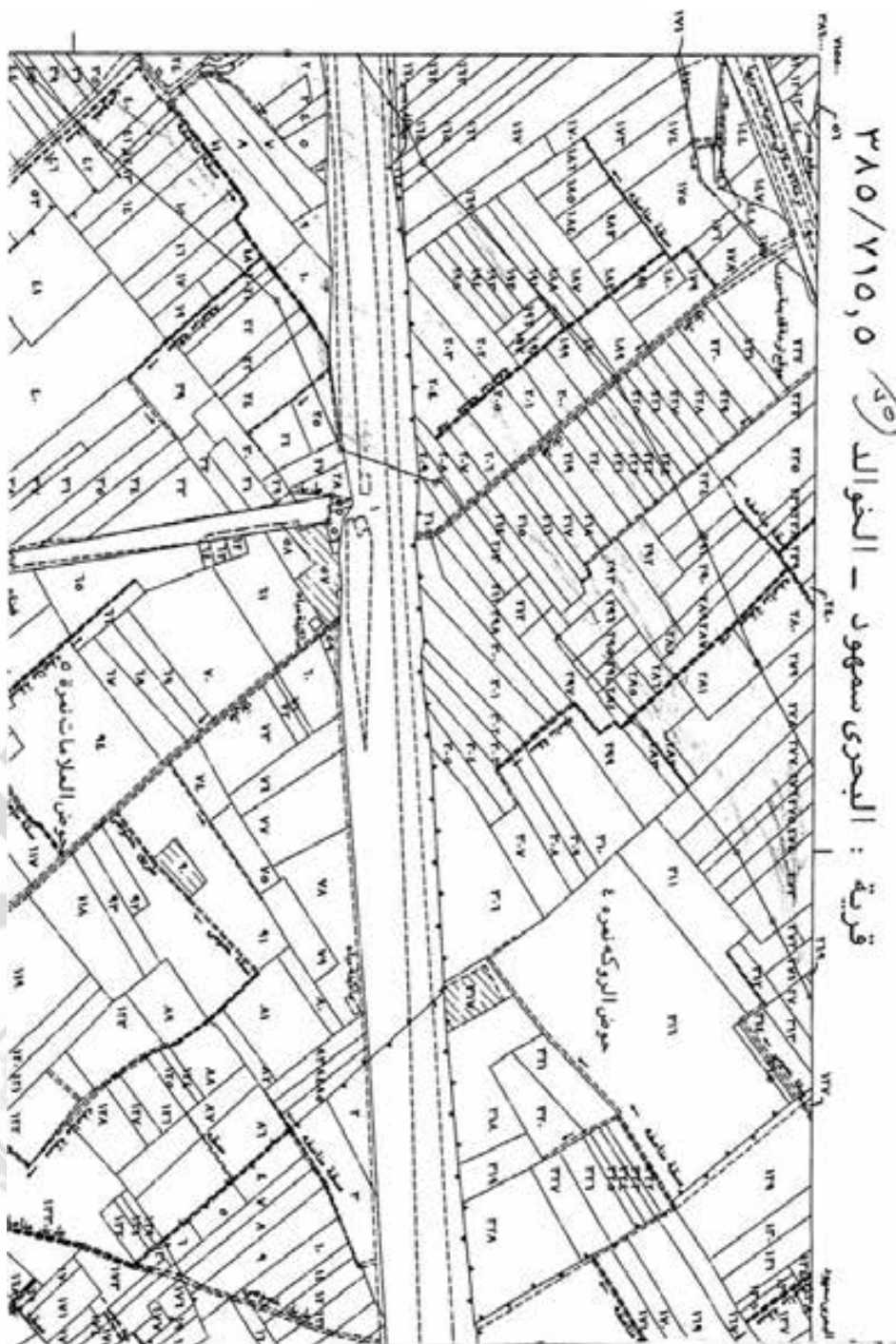
INDEX TO ADJOINING SHEETS

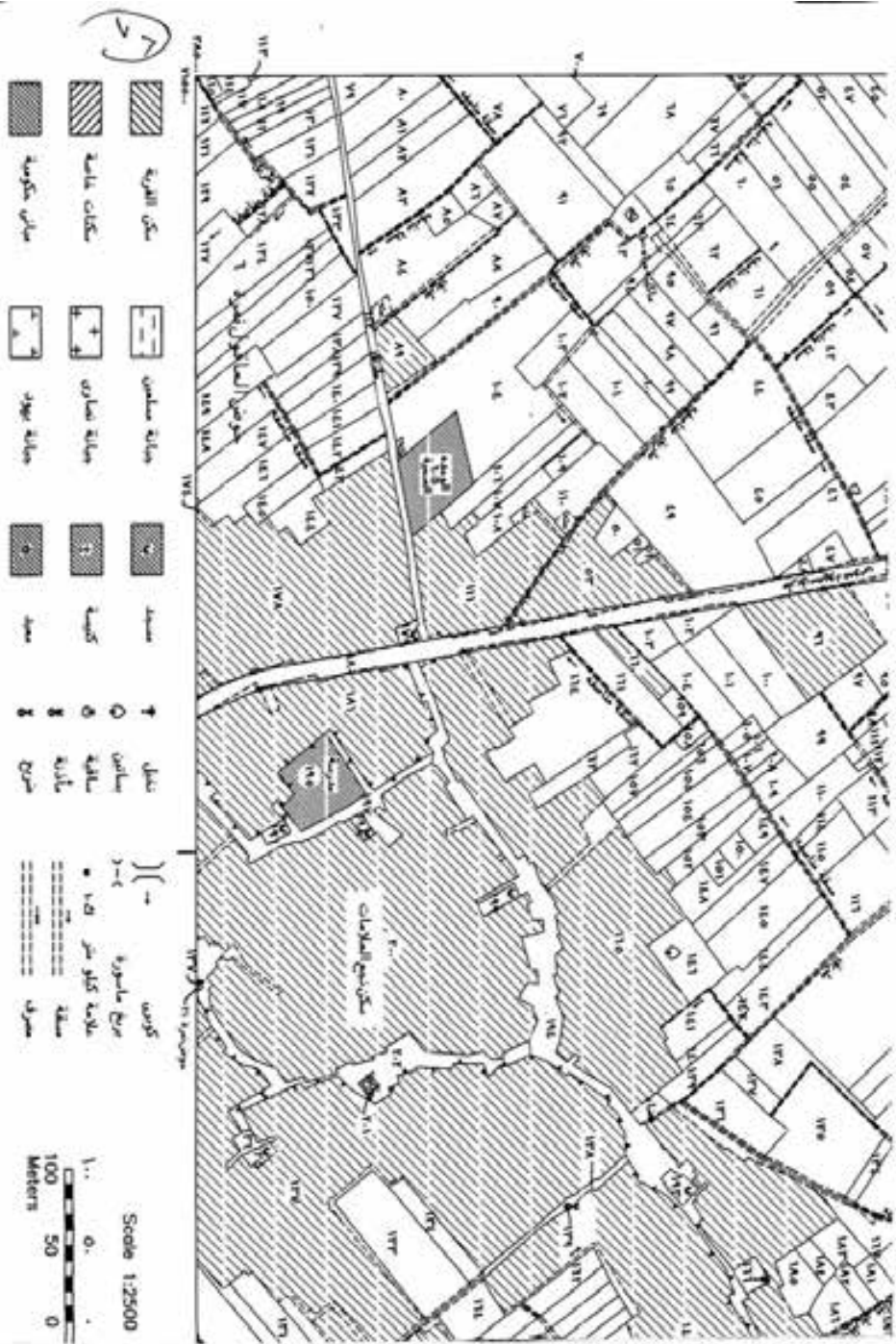
FAL VII ₀	FAL VII ₀	FAL VII ₀
FAL VII ₀	FAL VII ₀	FAL VII ₀
FAL VII ₀	FAL VII ₀	FAL VII ₀
FAL VII ₀	FAL VII ₀	FAL VII ₀

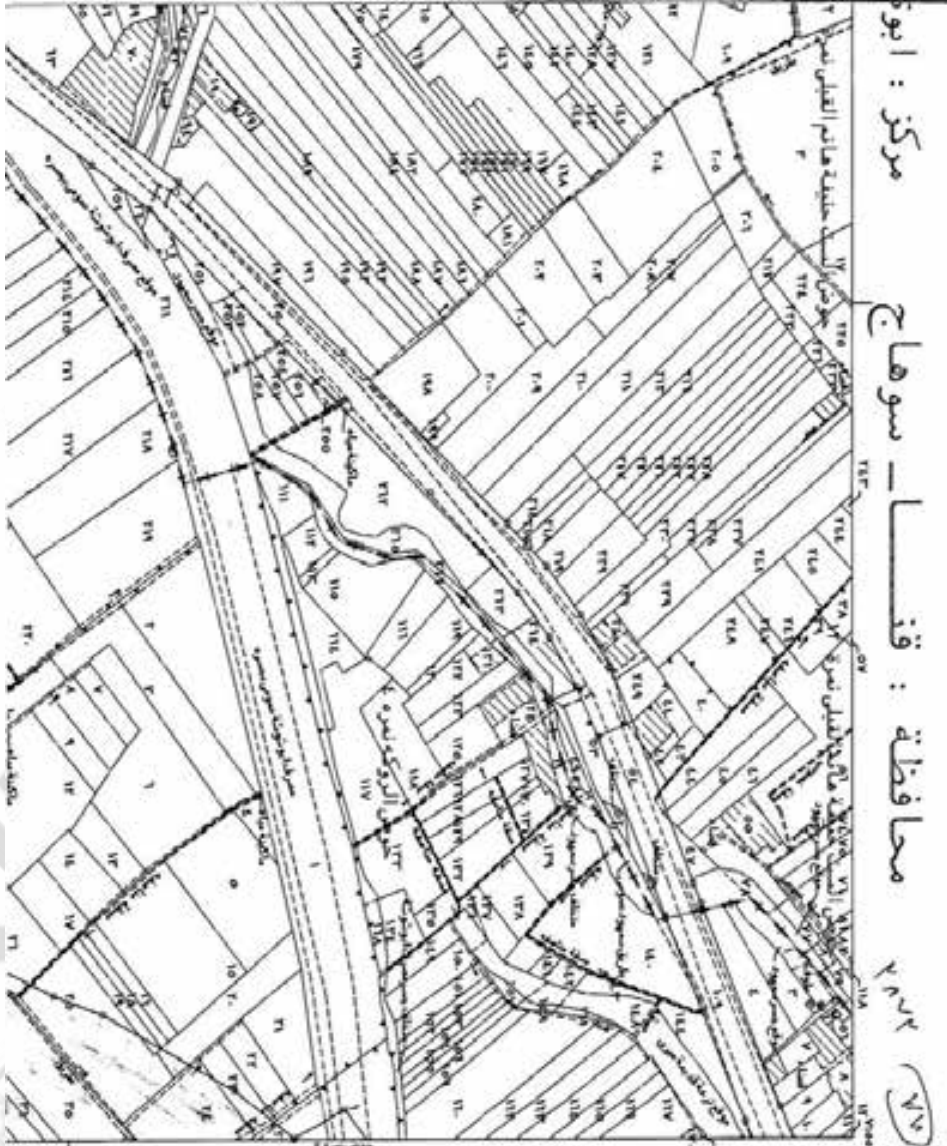


أتمه الخريطة تخدم تناوباً أو تسليماً
أو إرساء أو تسليماً بما في ذلك
مستحقات التسمية العامة للتسمية
أصبح الحدود مستوية
التيه التسمية العامة للتسمية

(٢٢)







محافظة قنا

وزارة الموارد المائية والري
الهيئة المصرية العامة للمساحة



خريطة رقم :

٣٨٥/٧١٤,٠

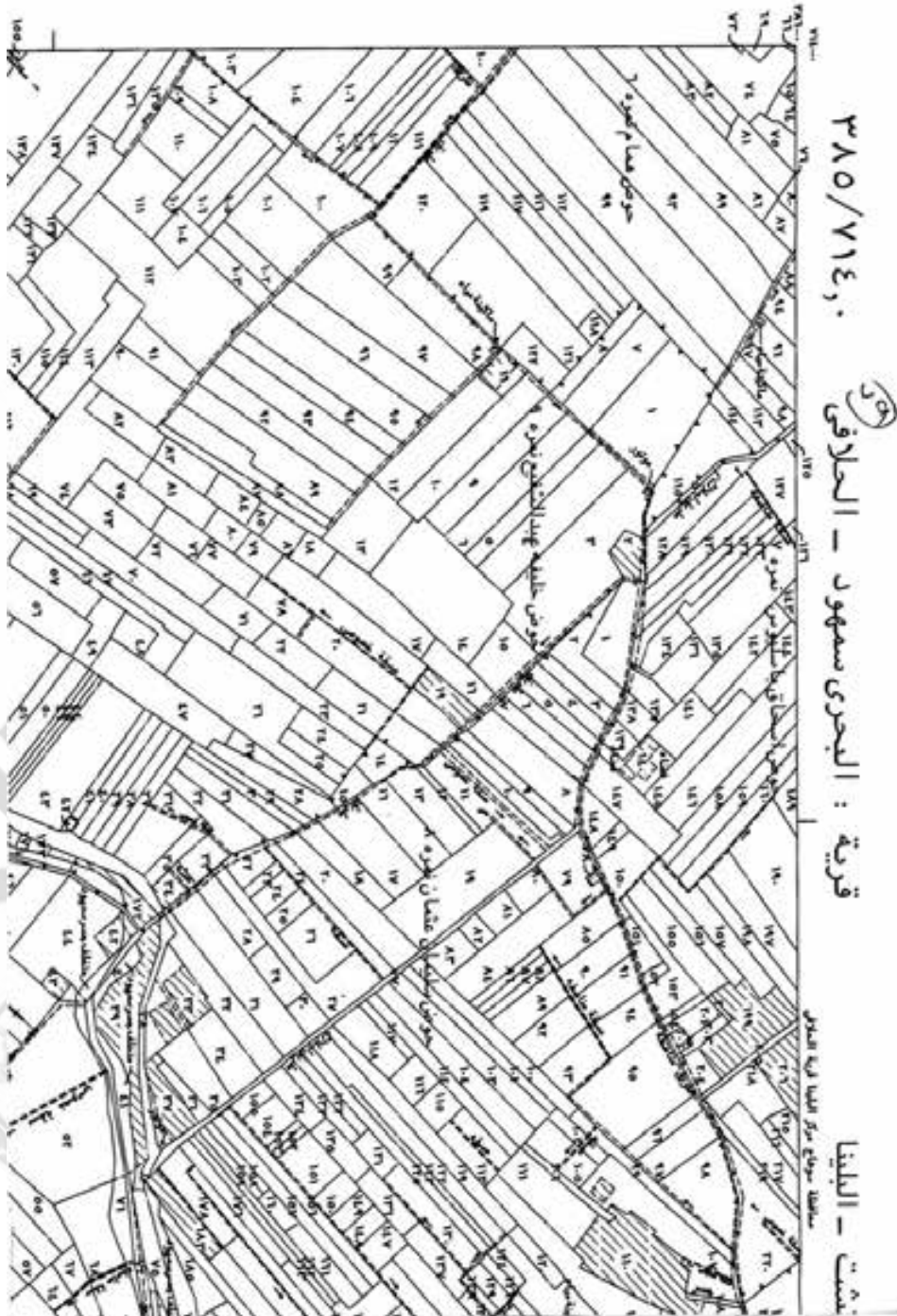
أريخ الطبع :

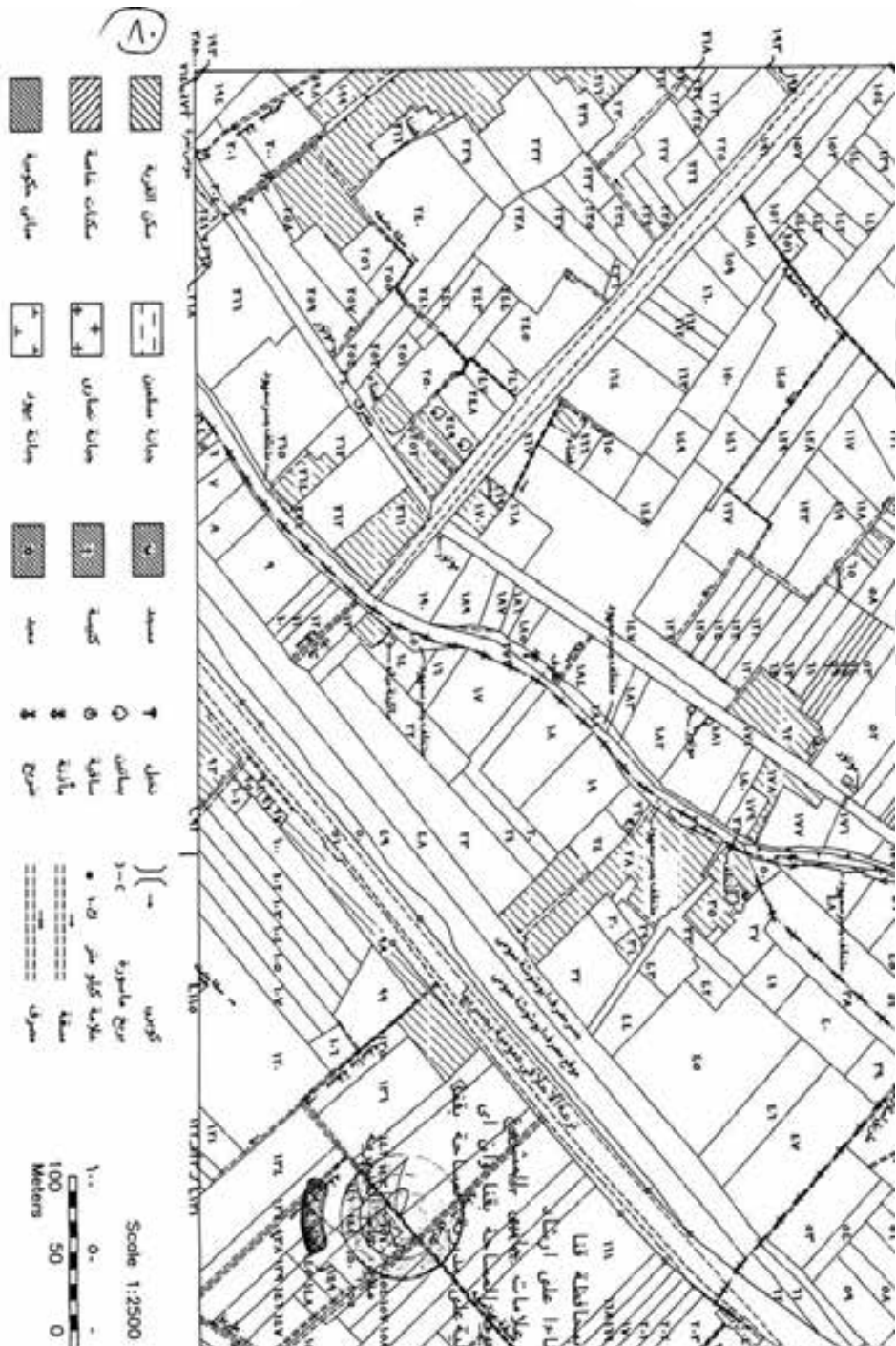
٢٠٢٢/١١/٣١

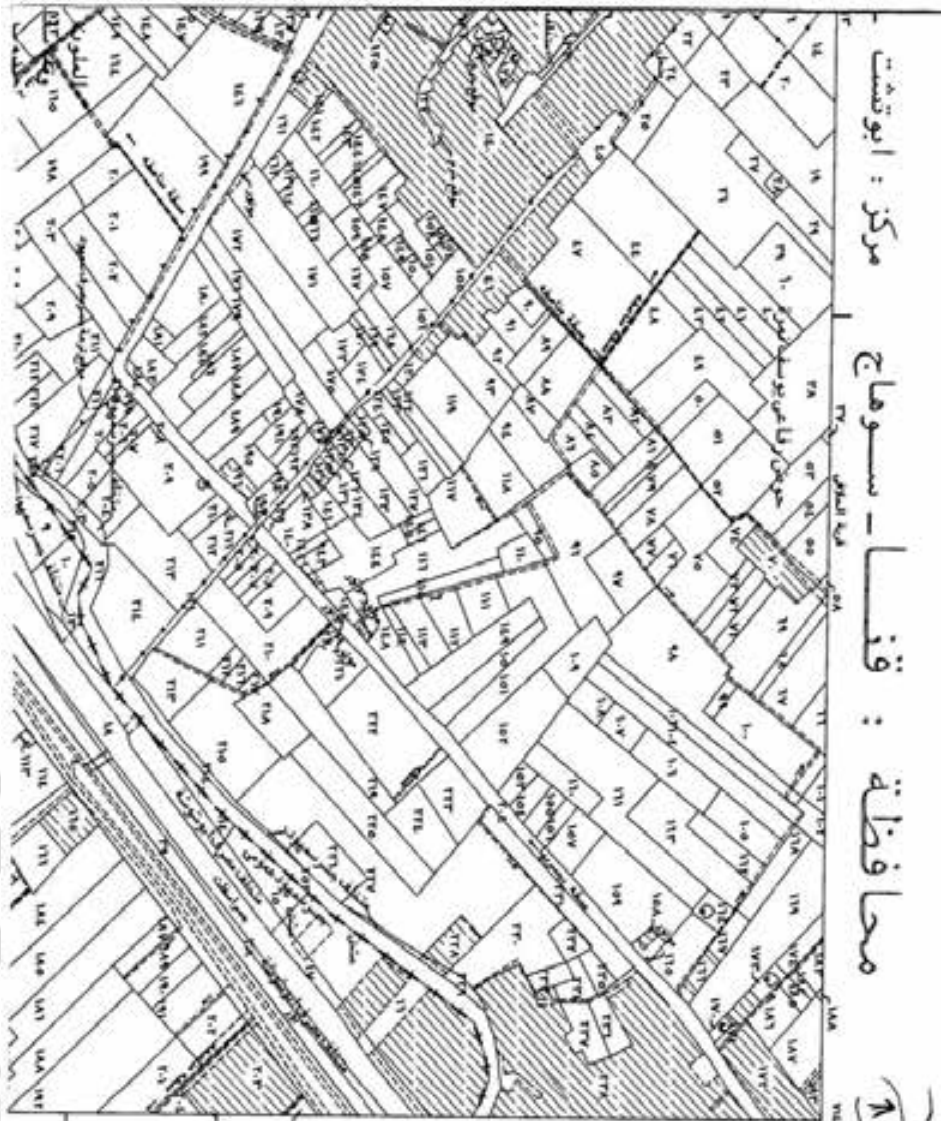
أريخ المسح :

١٠/٠٠

١:١٠٠٠٠







١٨١

١٩٧٧

وزارة الموارد المائية والري
الهيئة المصرية العامة للمساحة



EGYPTIAN SURVEY AUTHORITY

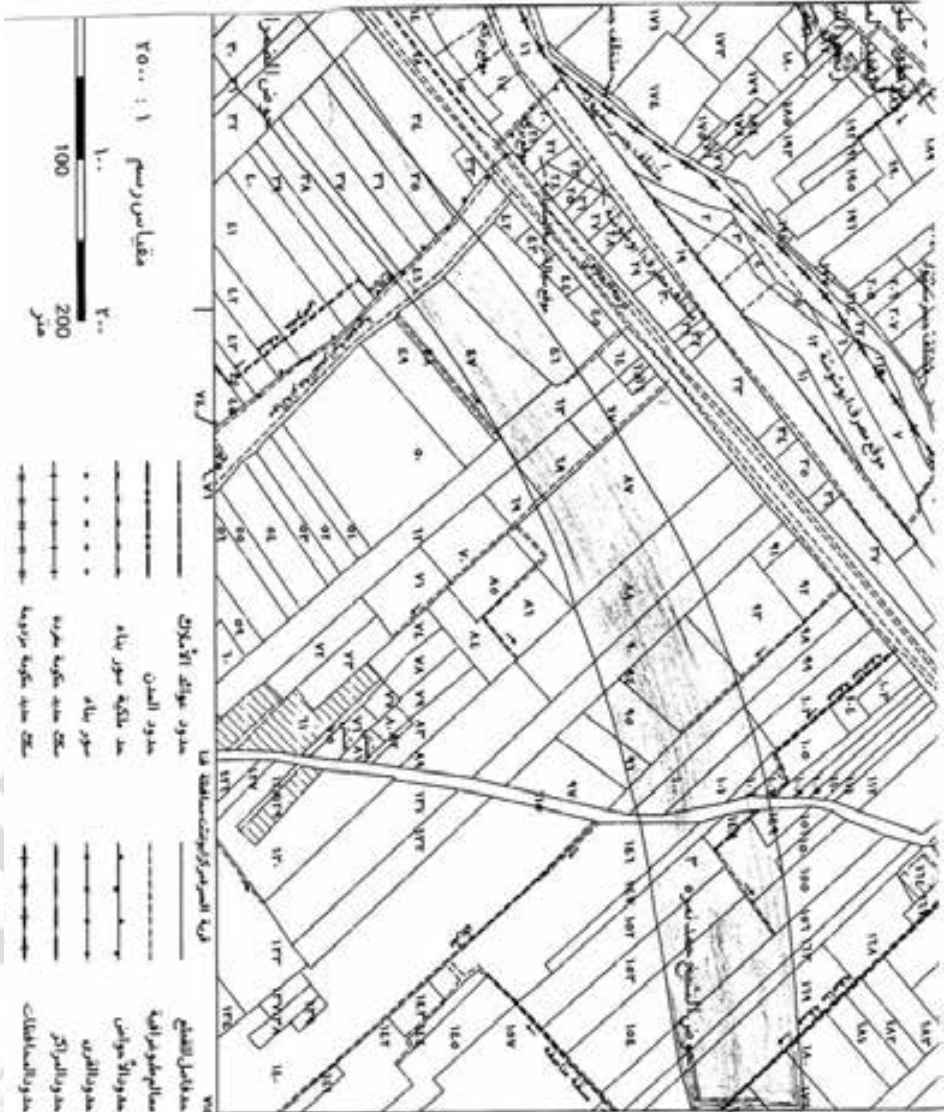
خريطة رقم ١

٣٨٤/٧١٣,٥

تاريخ المسح ١٩٧٧/٠٧/٣٠

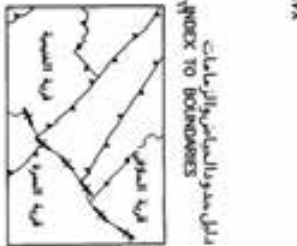
تاريخ المسح ١٩٧٧/٠١/٠١

١:٥٠٠٠٠



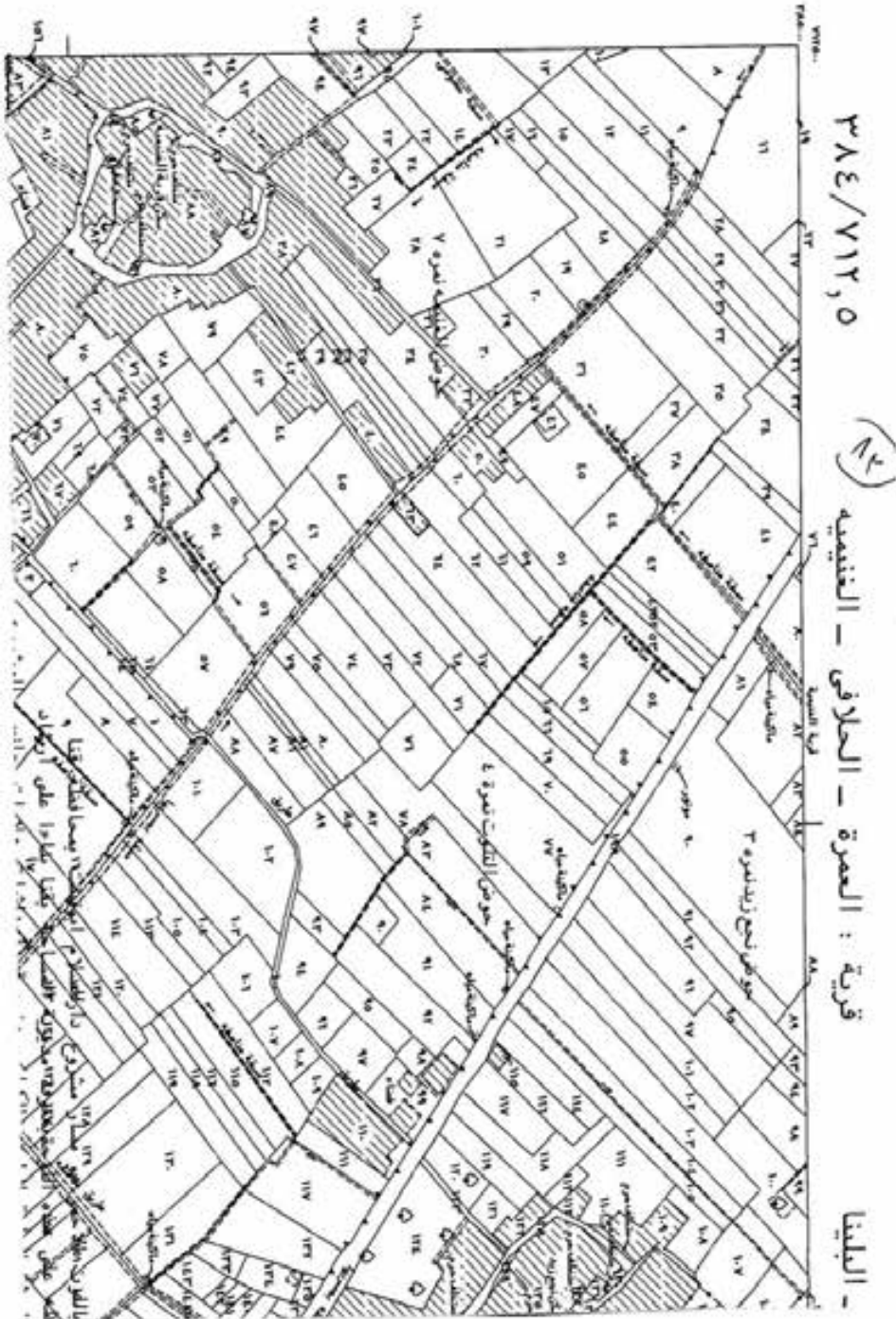
INDEX TO ADJOINING SHEETS

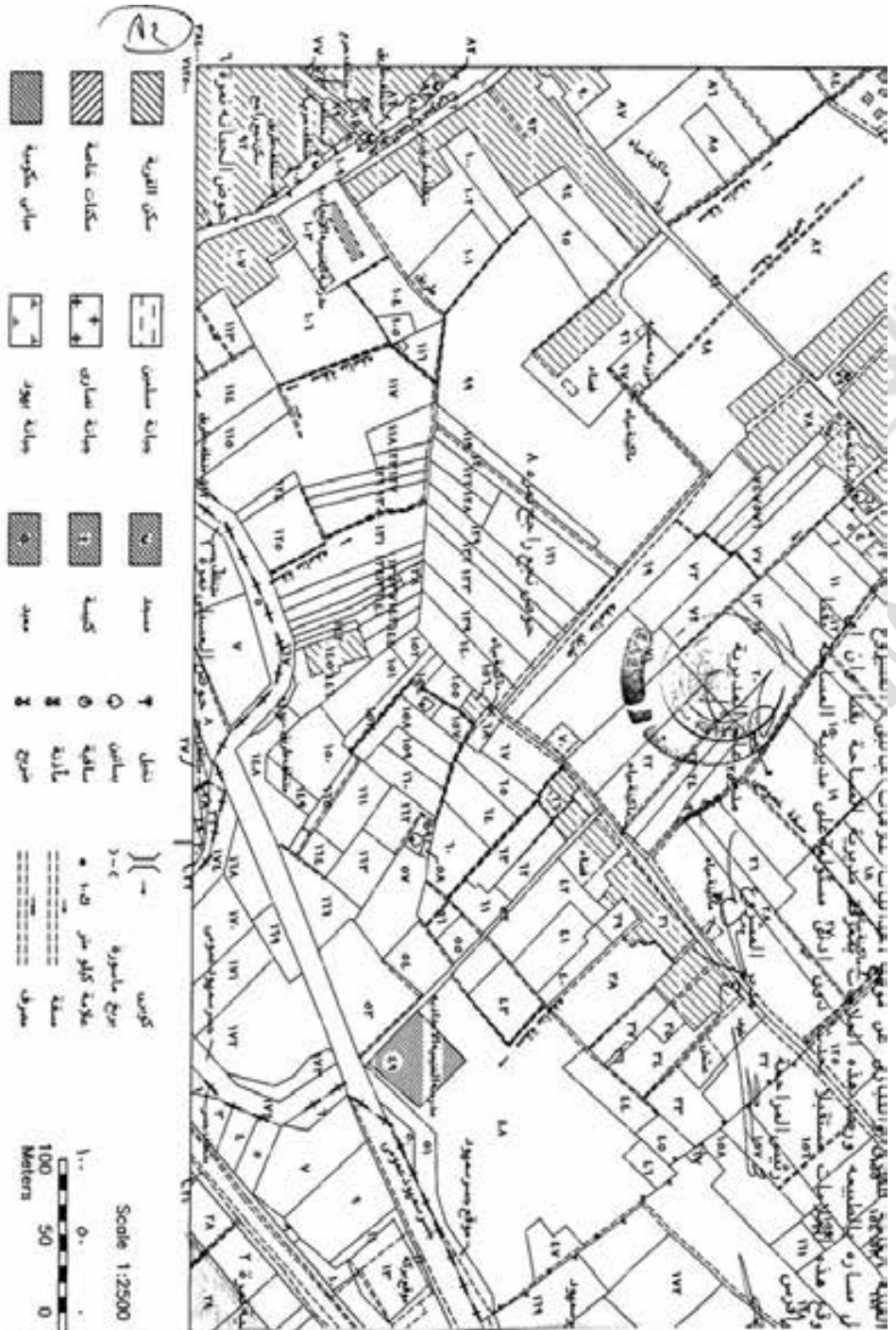
FAO	FAO	FAO	FAO
VI ₁	VI ₂	VI ₃	VI ₄
FAI	FAI	FAI	FAI
VI ₁	VI ₂	VI ₃	VI ₄
FAF	FAF	FAF	FAF
VI ₁	VI ₂	VI ₃	VI ₄

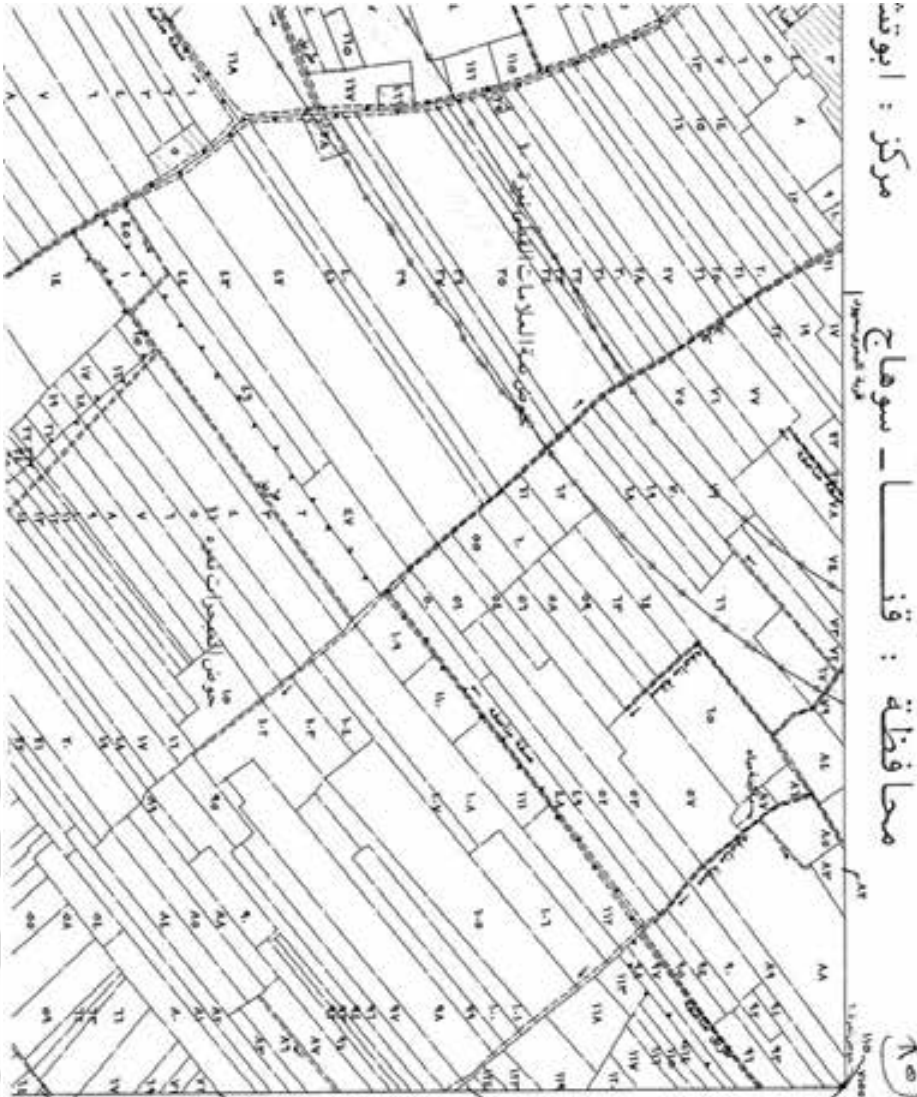


أحد الخريطة المرسومة لتاريخها أو اسمها
 أو إسمات أو تسميات بها ولا يجوز
 نسخ محتوياتها الرسمية العامة للجمهور
 إجماع المحاكم المختصة
 للجهة الرسمية العامة للجمهور

١٥







٢٠٢٢
١٧/١١/٢٠٢٢
٢٠٢٢

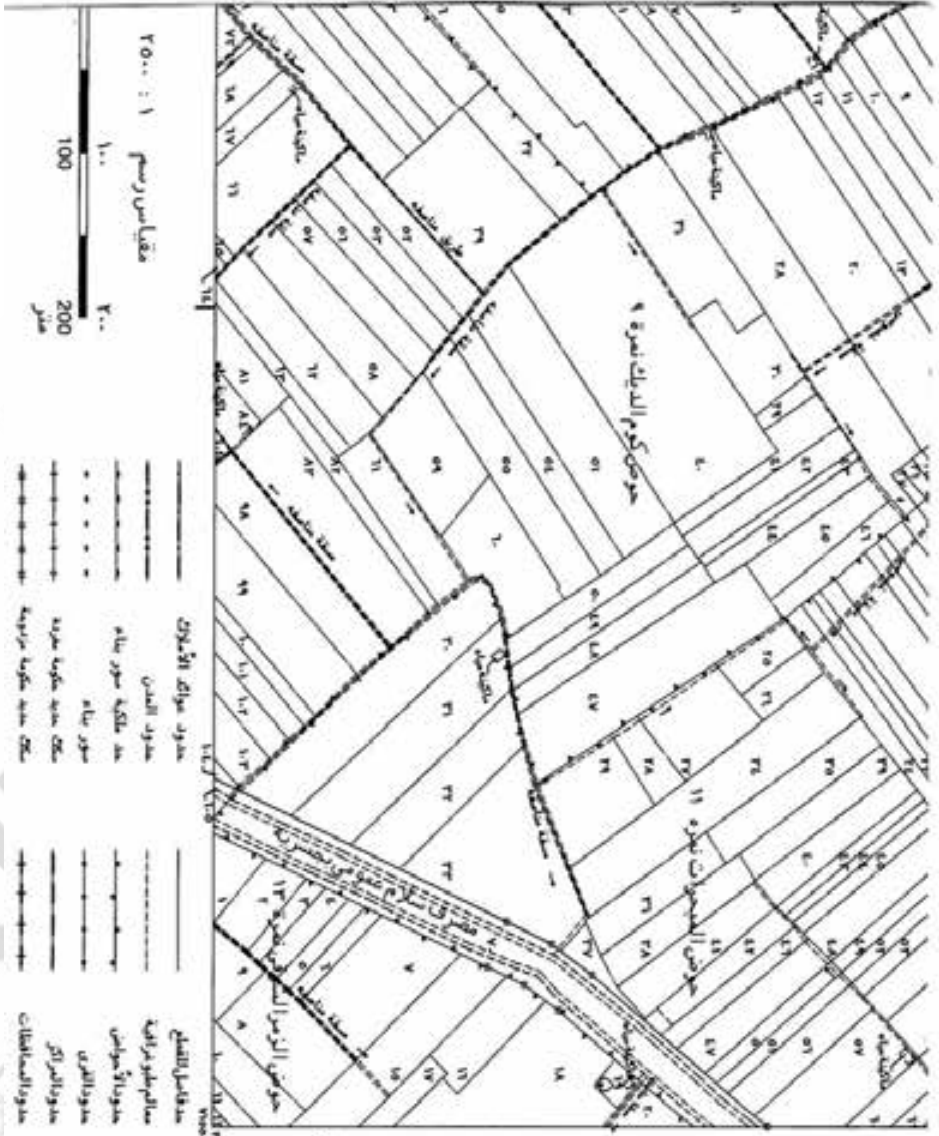
وزارة الموارد المائية والري
الهيئة المصرية العامة للمساحة
EGYPTIAN SURVEY AUTHORITY

خريطة رقم :
٣٨٤/٧١٤,٠

تاريخ الطبع :
٢٠٢٢/٠٨/٣٠

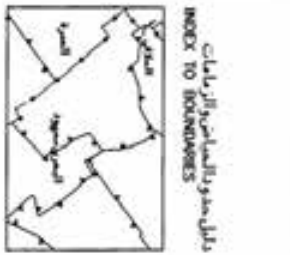
تاريخ المسح :
/ /

دائرة المساحة العامة



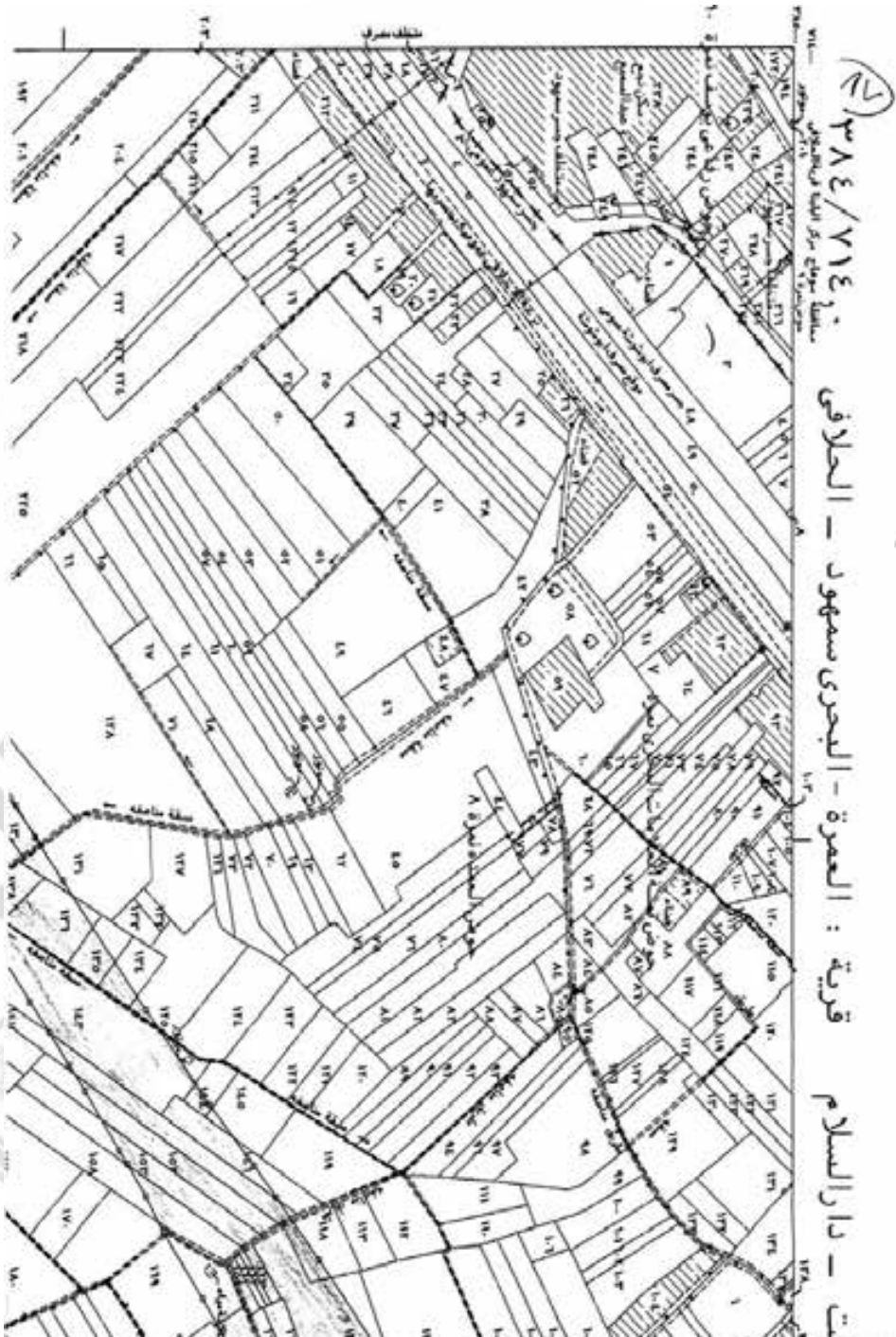
INDEX TO ADJOINING SHEETS

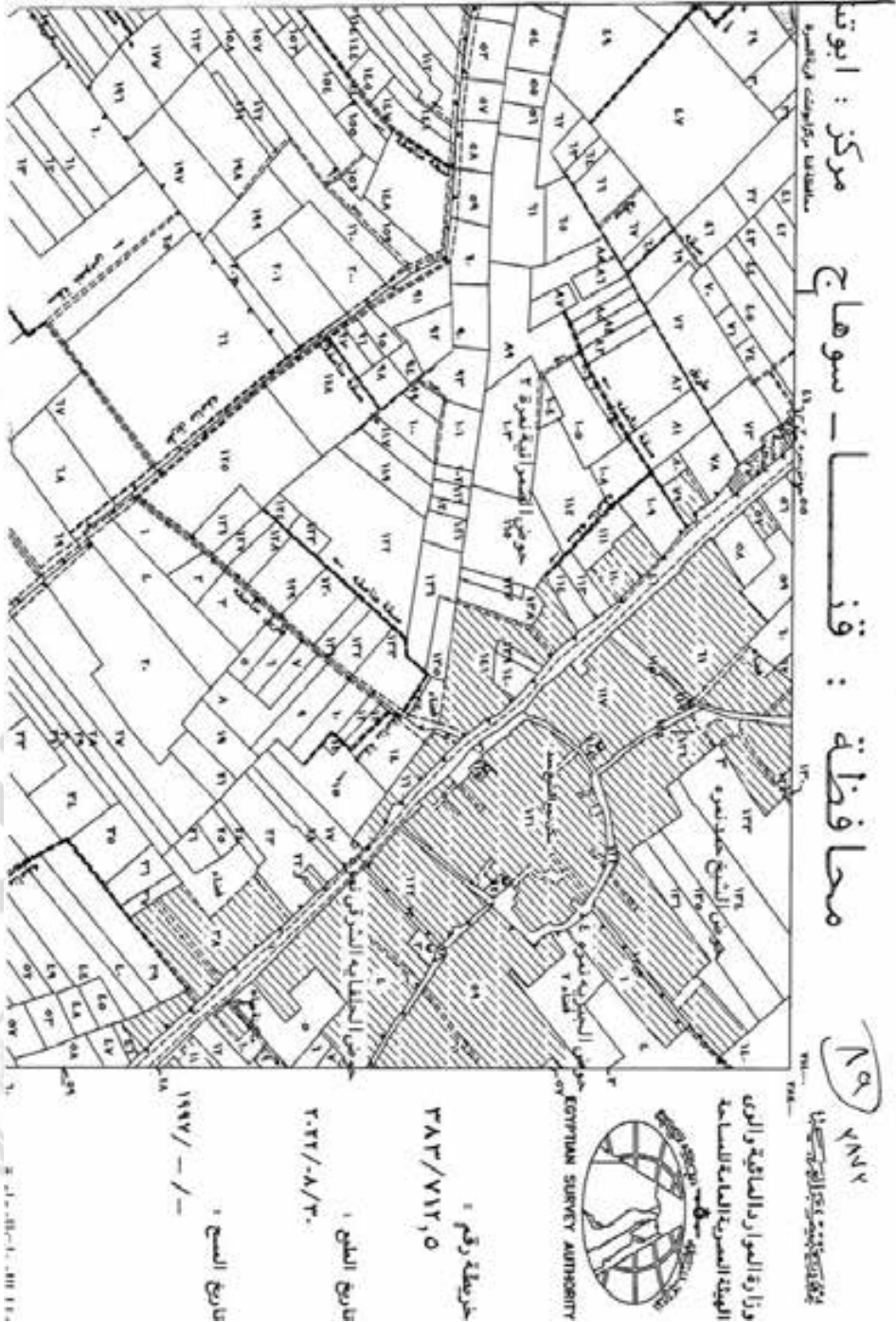
TAL0	TAL0	TAL0
VTL'0	VTL'0	VTL'0
TAL	TAL	TAL
VTL'0	VTL'0	VTL'0
FAL	FAL	FAL
VTL'0	VTL'0	VTL'0

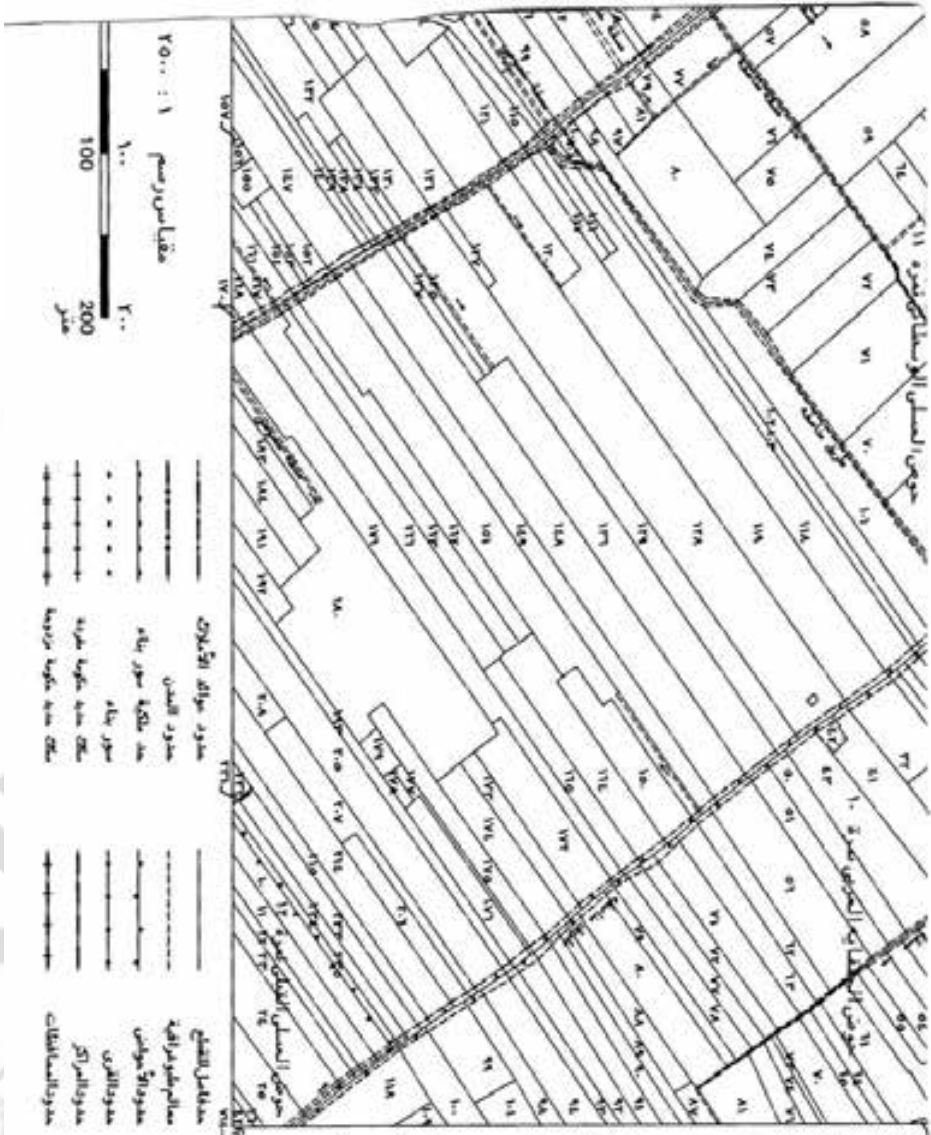


لقد الجريدة تميزت بتأليفها أو تسميتها
أو إسمها أو أرقامها بها في جميع
مناطق المملكة العربية السعودية للتسهيل
أصبح الخطوط بسيطة
التي تسمى المدينة للتسهيل

٧٦







موقعه
٥

INDEX TO ADJOINING SHEETS

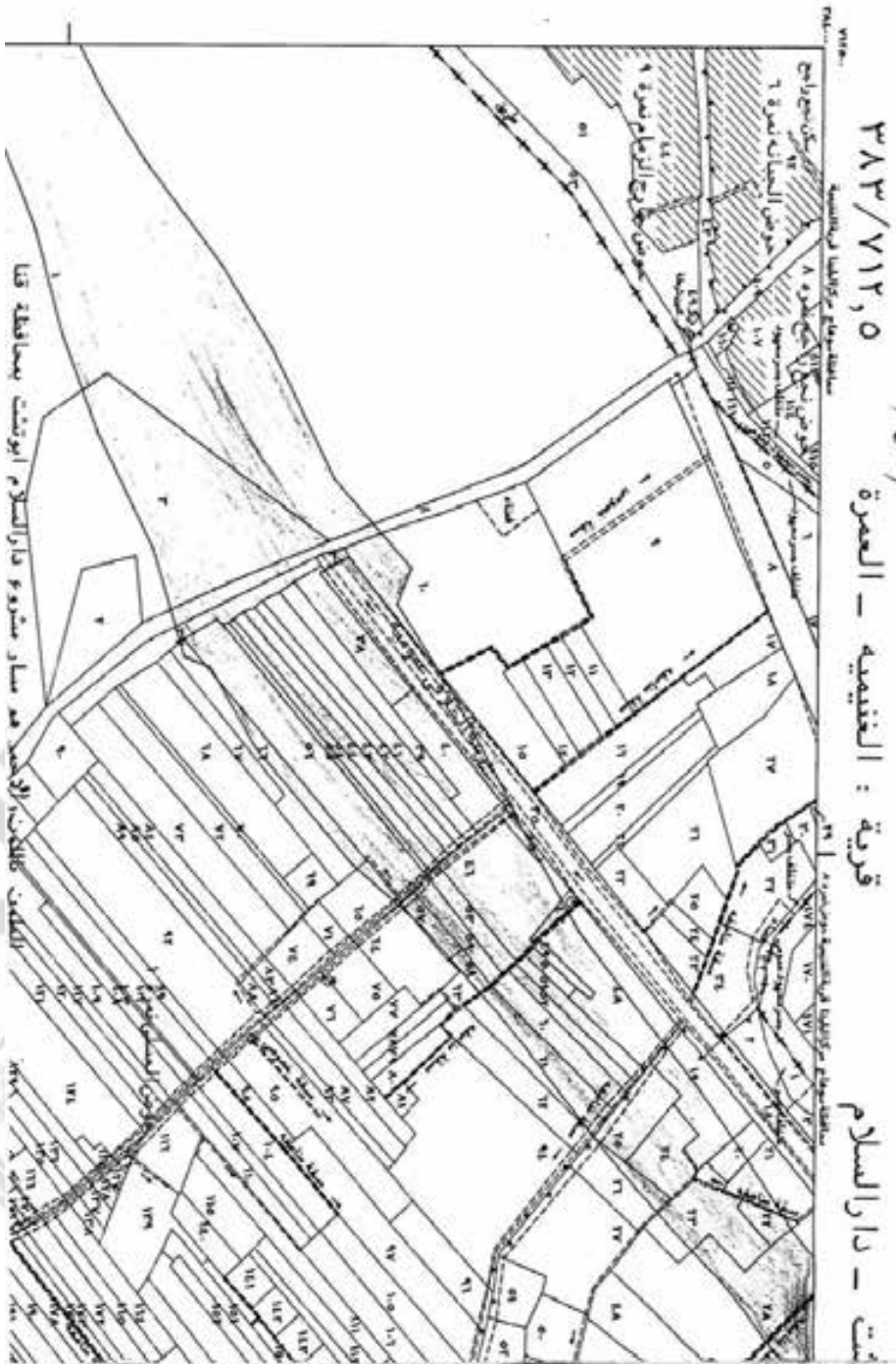
FAL VTL ₁	FAL VTL _٥	FAL VTL _٦
FAL VTL _٢	FAL VTL _٦	FAL VTL _٧
FAL VTL _٣	FAL VTL _٦	FAL VTL _٨
FAL VTL _٤	FAL VTL _٦	FAL VTL _٩

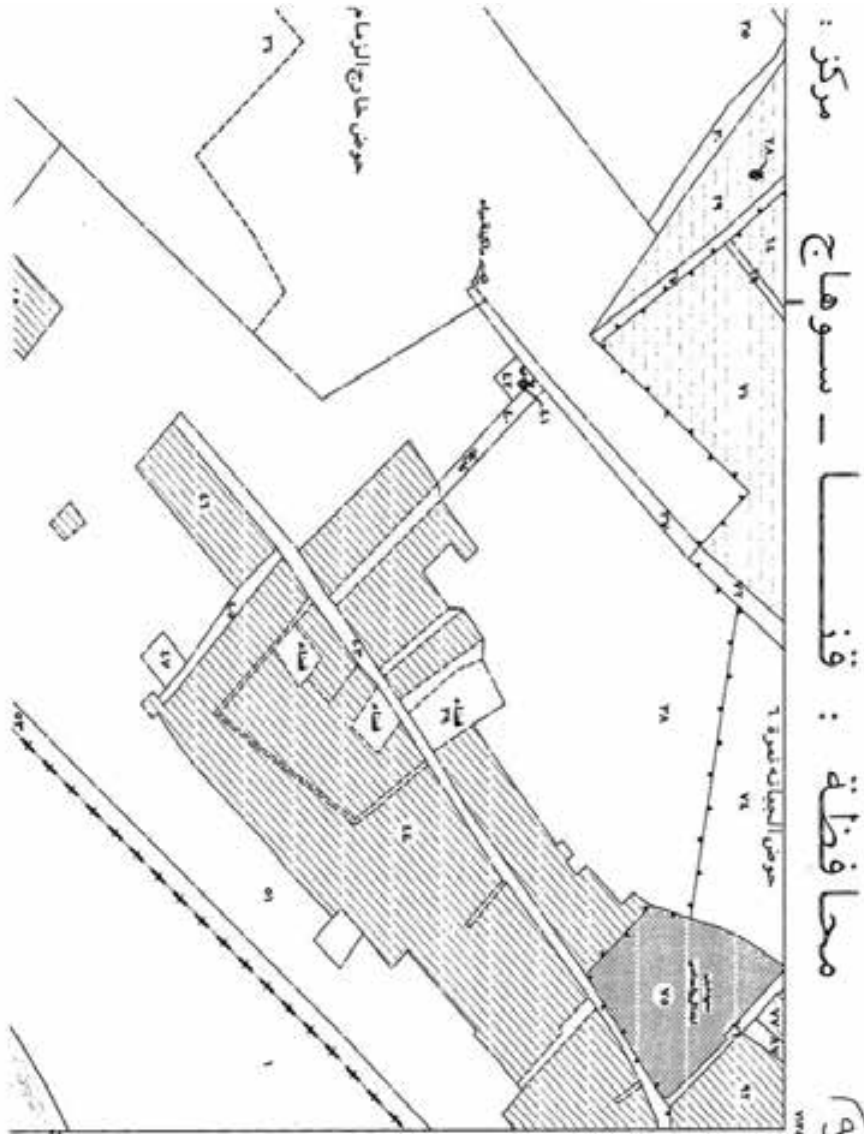
دليل حدود المساحات المجاورة



أما الخريطة فتبين حدود كل قطعة
أراضي في حدودها مع باقي قطع
الأراضي المجاورة التابعة للقطعة
التي هي تحت إشرافه
اللجنة التنفيذية للقطعة

٥٠





١٩٢٠
١٧٨٢

مركز : قنطرة - سوهاج

وزارة الموارد المائية والري
الهيئة المصرية العامة للمساحة

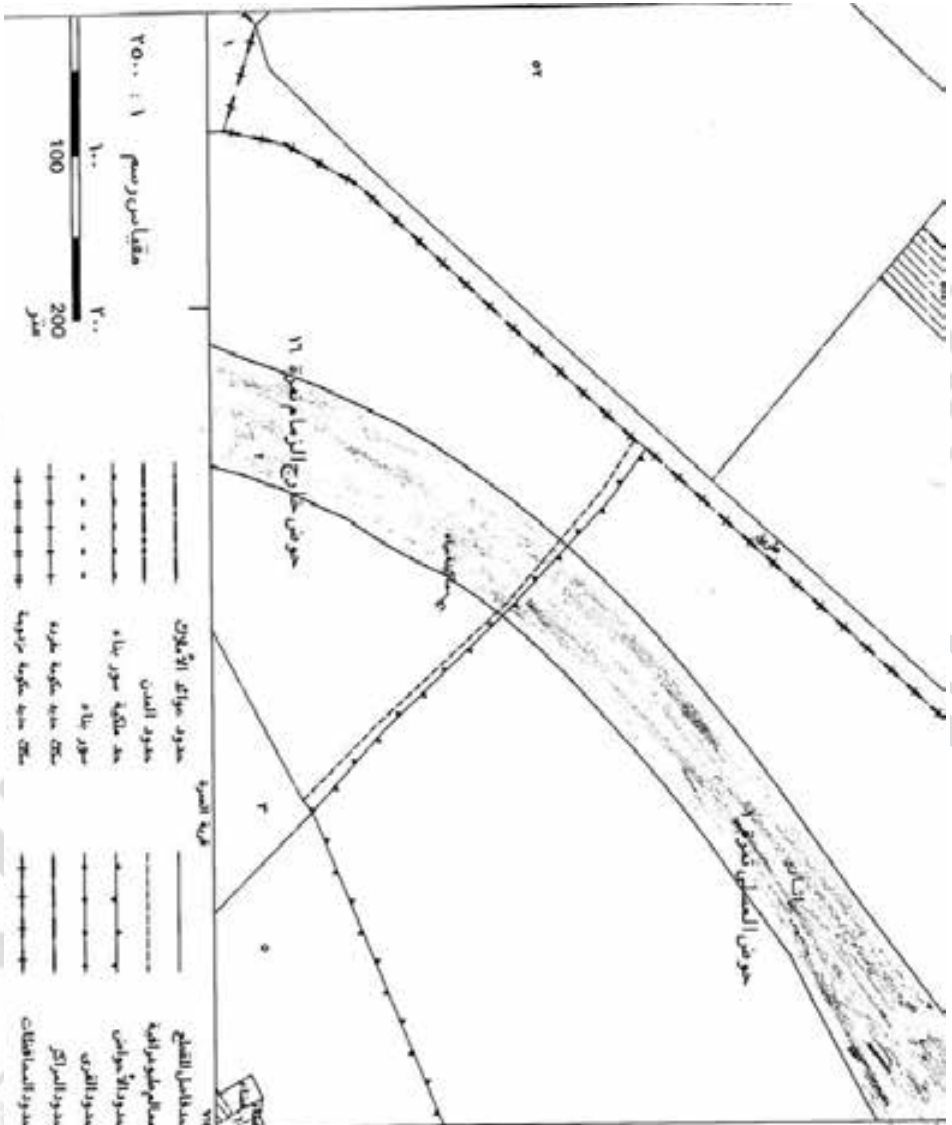


EGYPTIAN SURVEY AUTHORITY

خريطة رقم : ٣٨٣/٧١١٠

تاريخ الطبع : ٢٠٢٢/٨/٣٠

تاريخ المسح : ١٩٨٧/ - / -



- حدود جوارق الأقاليم
- حدود المدن
- حد ملكية حوز بناء
- حوز بناء
- ملك حوز ملكية حوزية
- ملك حوز ملكية حوزية
- حدود جوارق الأقاليم
- حدود جوارق الأقاليم
- حدود جوارق الأقاليم
- حدود جوارق الأقاليم
- حدود جوارق الأقاليم
- حدود جوارق الأقاليم
- حدود جوارق الأقاليم
- حدود جوارق الأقاليم
- حدود جوارق الأقاليم
- حدود جوارق الأقاليم

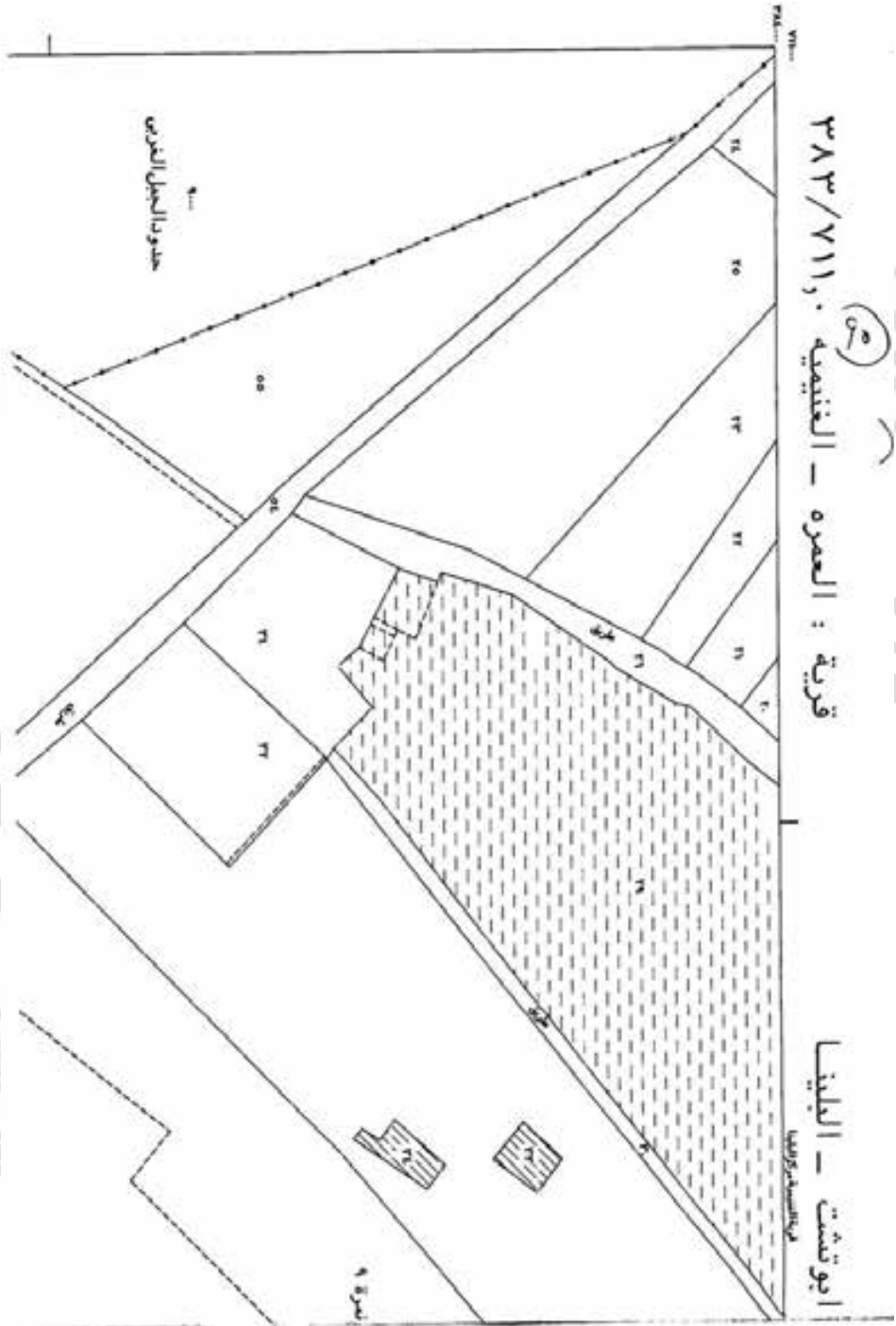
دليل الجداول المسماة بـ
INDEX TO ACCOUNTING SHEETS

FAR ٧/٩,٥	FAR ٧/٩,٥	FAR ٧/٩,٥	FAR ٧/٩,٥
FAR ٧/٩,٥	FAR ٧/٩,٥	FAR ٧/٩,٥	FAR ٧/٩,٥
FAR ٧/٩,٥	FAR ٧/٩,٥	FAR ٧/٩,٥	FAR ٧/٩,٥
FAR ٧/٩,٥	FAR ٧/٩,٥	FAR ٧/٩,٥	FAR ٧/٩,٥

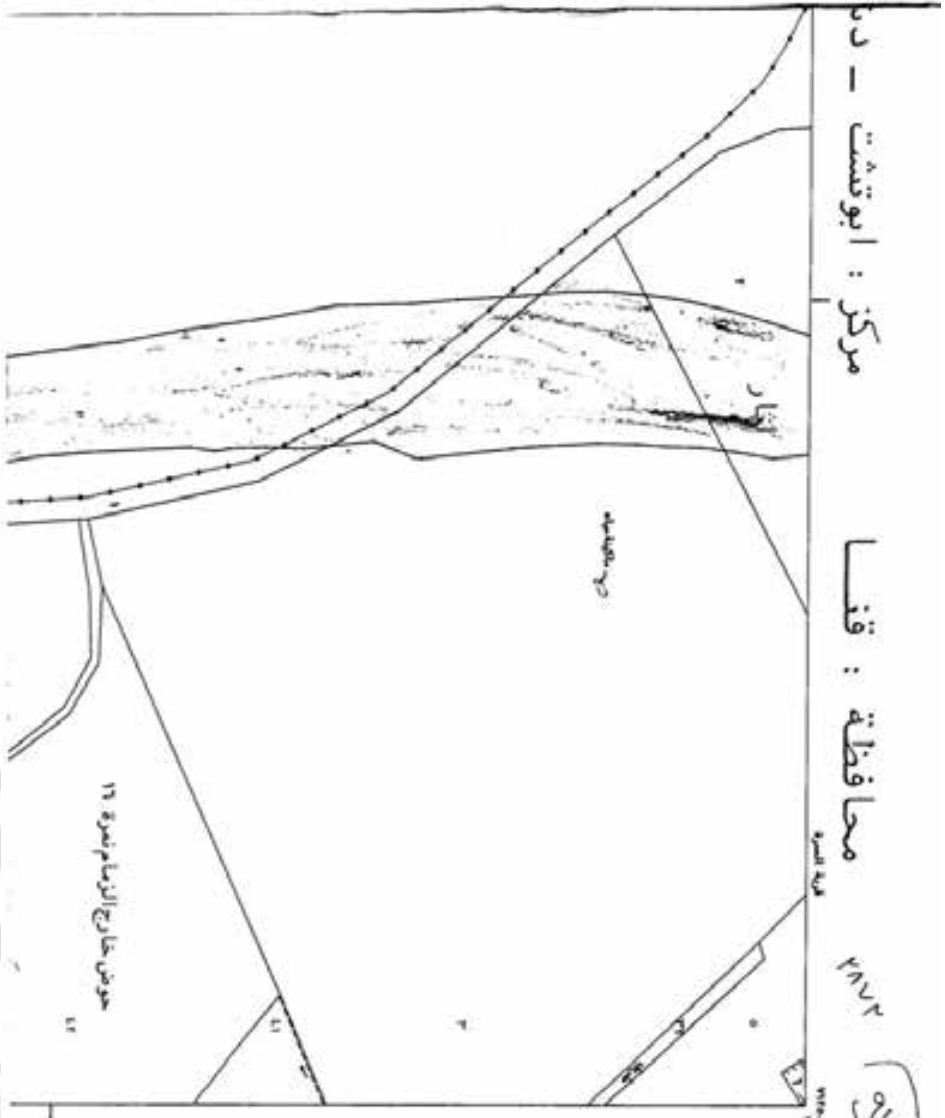
دليل جدول المسماة بـ
INDEX TO ECONOMICS

لقد تم إعداد هذا الجدول لتسهيل عمل المحاسبين أو المراجعين أو أي شخص آخر يحتاج إلى تحديد التكاليف المتعلقة بالمشروع. يرجى الاتصال بمكتب المساحة العامة للمزيد من المعلومات.

٩٥







مركز : ابوتقت - دن

محافظة : قنا

٢٨٧٢

٥٦

مركز

محافظة

قنا

٢٨٧٢

٥٦

مركز

محافظة

قنا

٢٨٧٢

٥٦

مركز

محافظة

قنا

٢٨٧٢

٥٦

مركز

محافظة

قنا

٢٨٧٢

٥٦

مركز

محافظة

قنا

مركز : ابوتقت - دن
محافظة : قنا
٢٨٧٢
٥٦

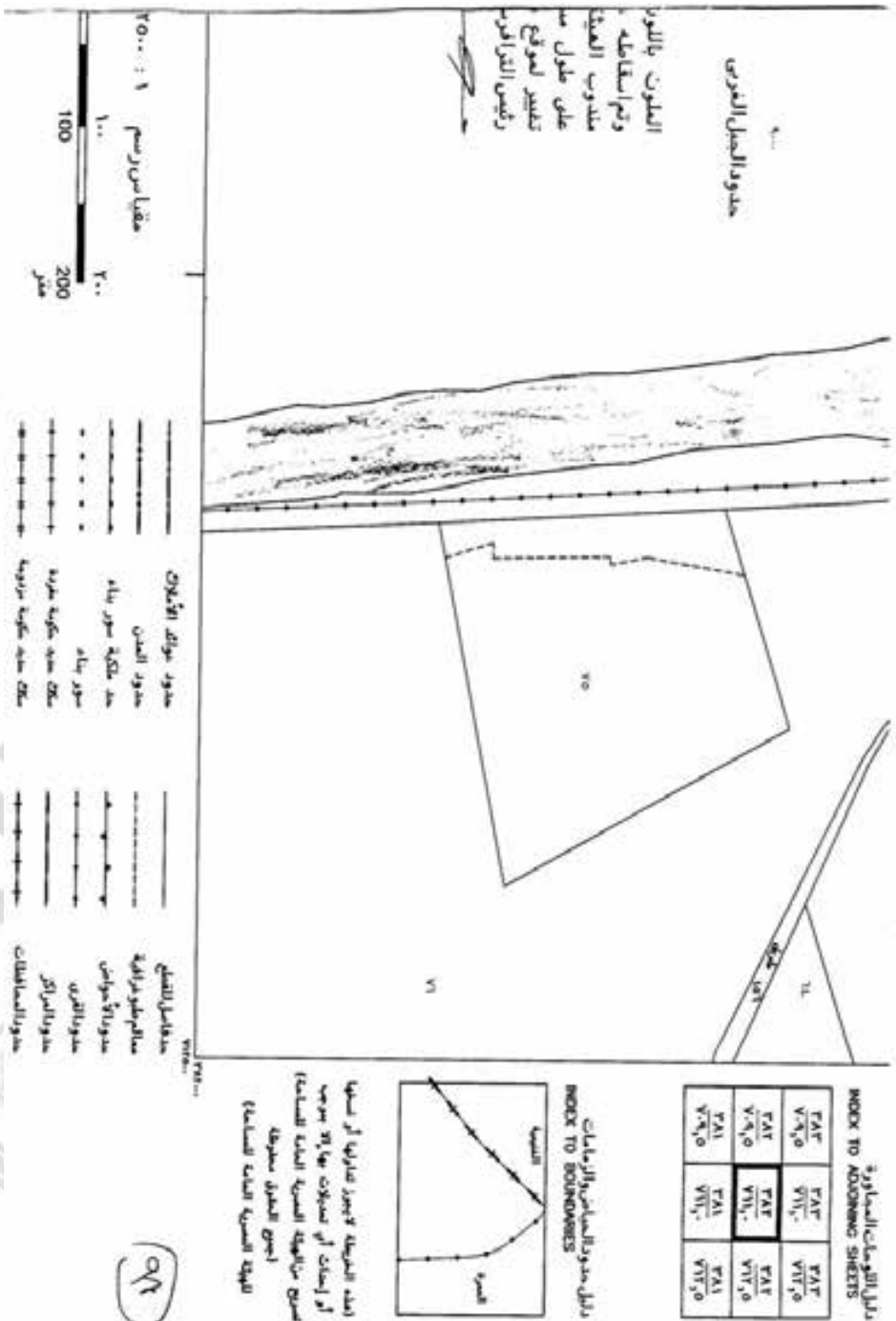


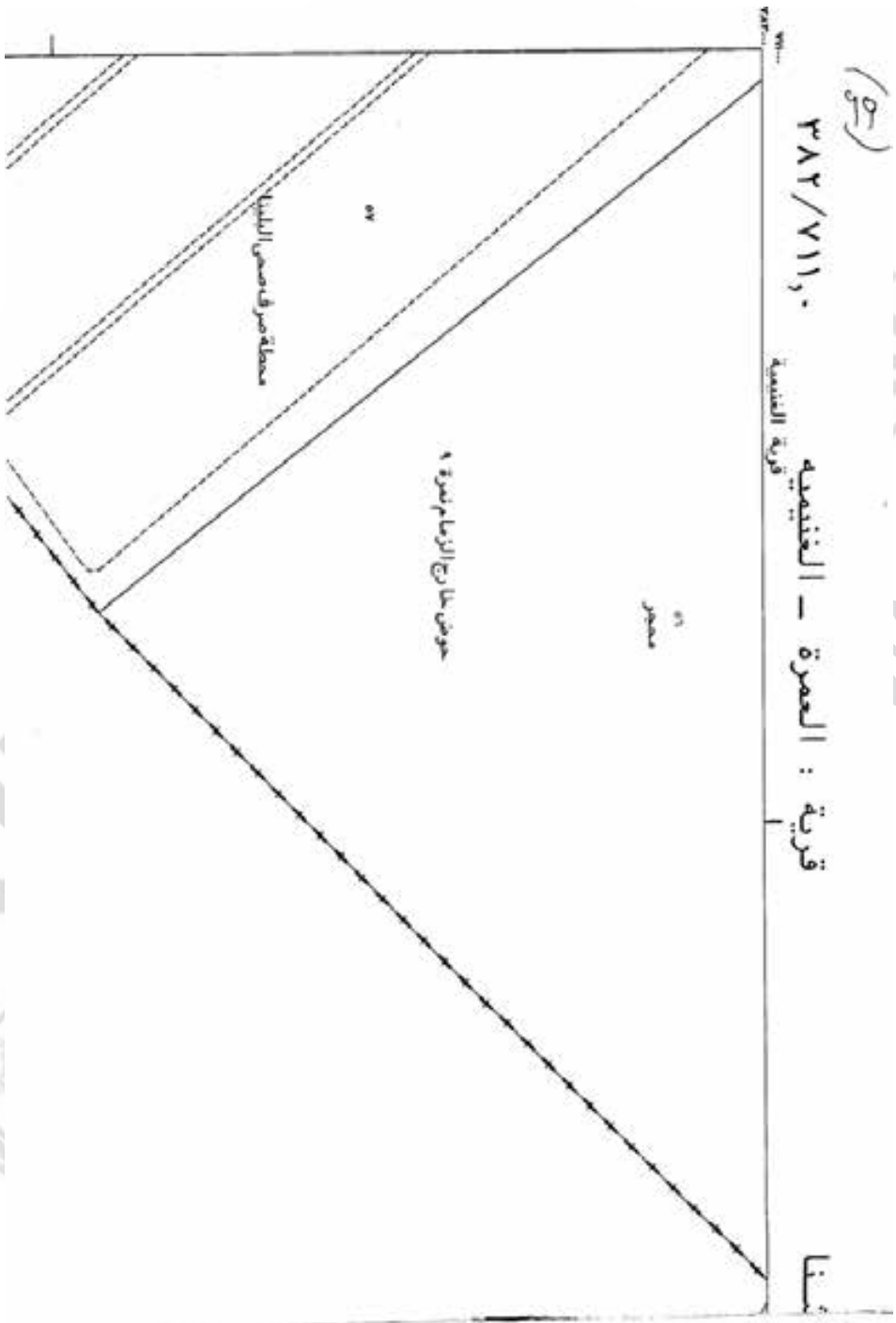
EGYPTIAN SURVEY AUTHORITY

خريطة رقم :
٣٨٢ / ٧١١٠

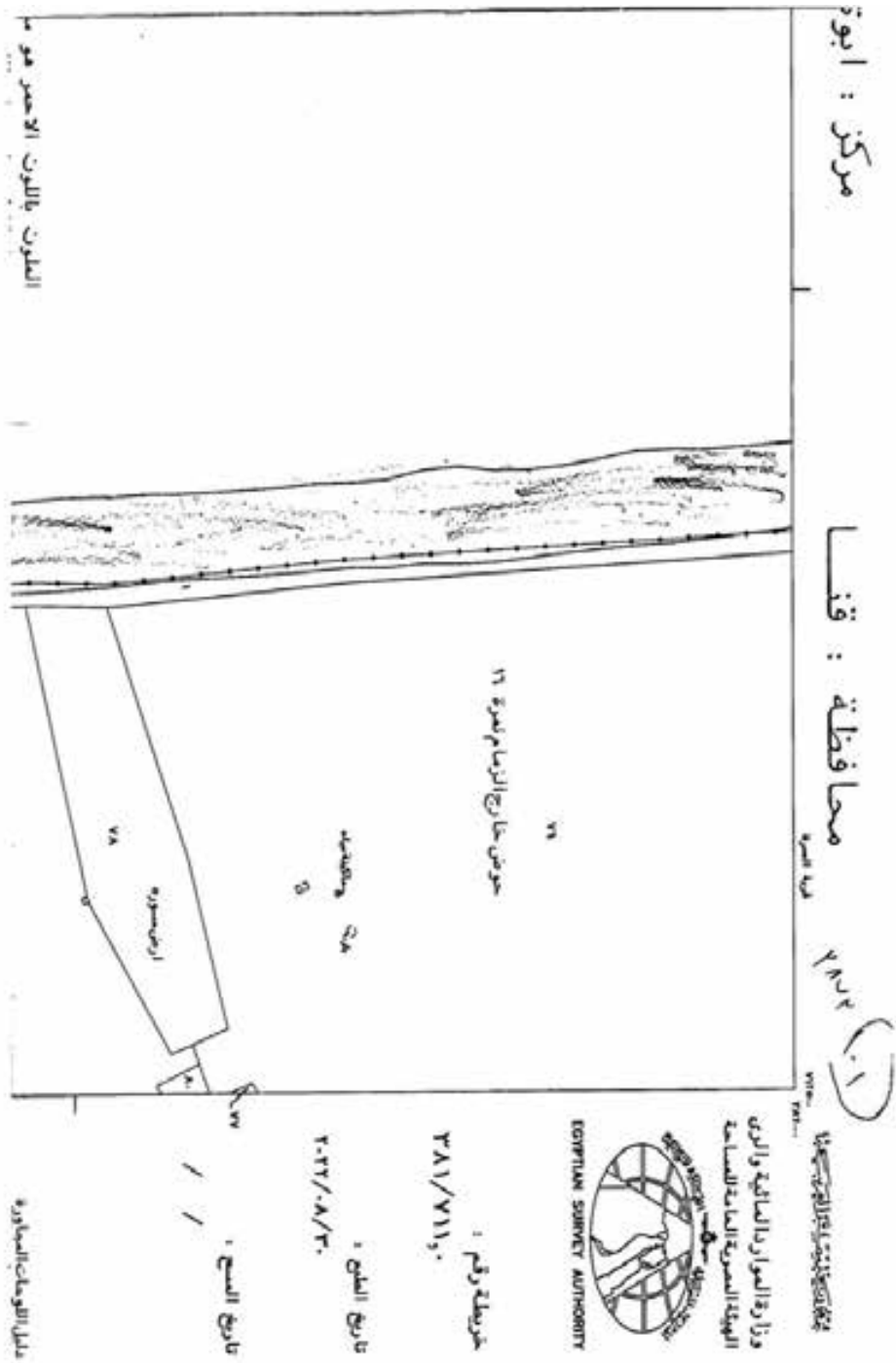
تاريخ الطبع :
٢٠٢٢ / ٠٩ / ٣٠

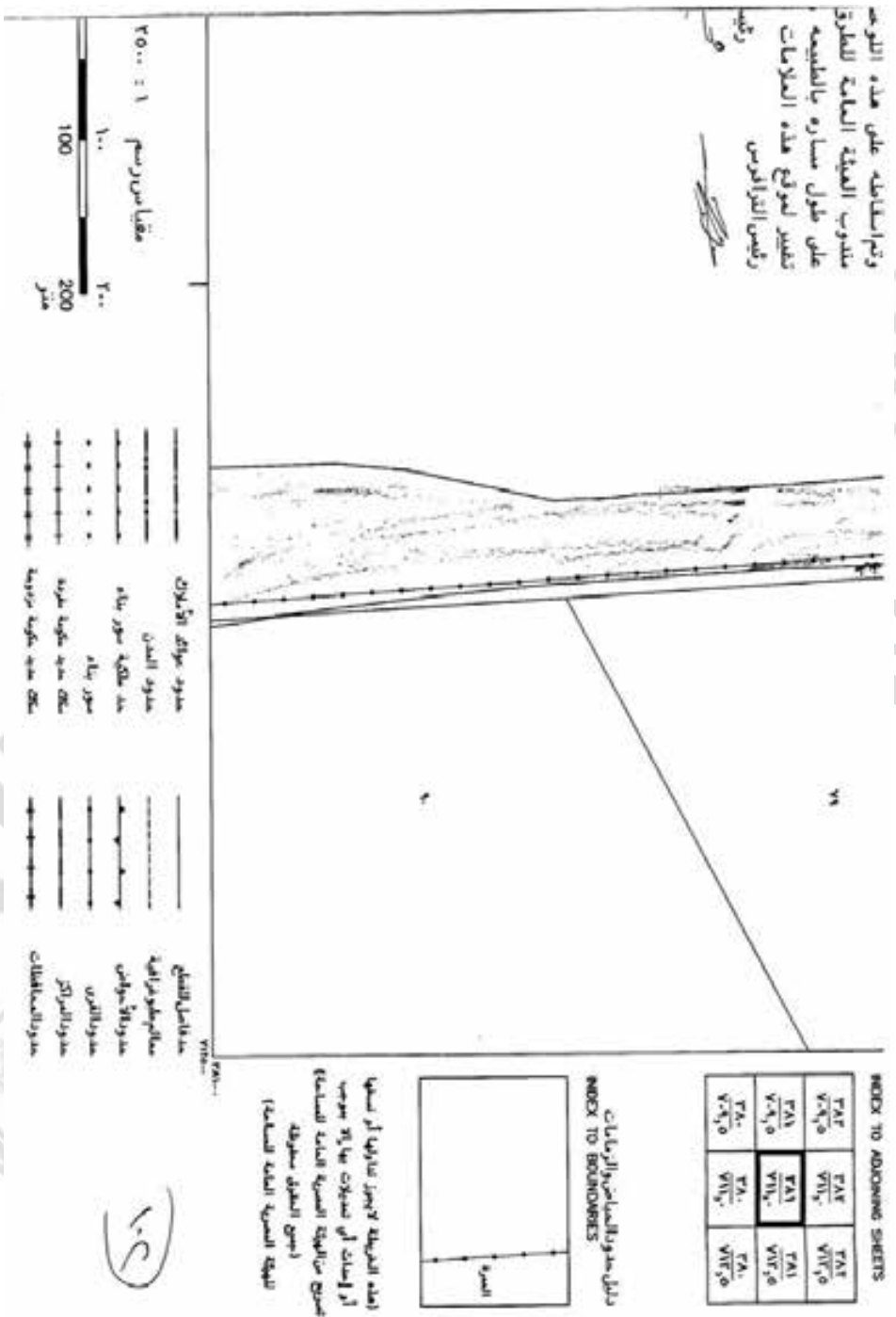
تاريخ المسح :
/ /







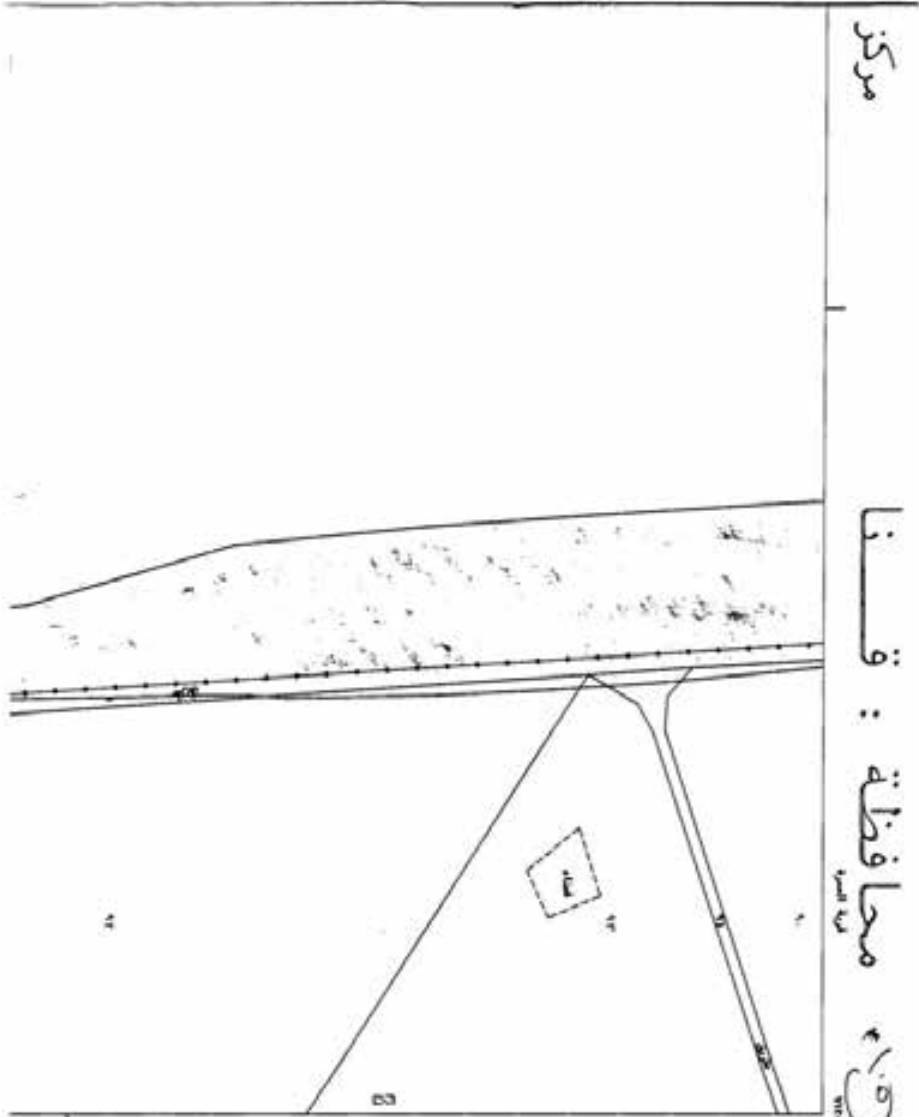












مركز

قنا : محافظة قنا

٢٧٨٤
٢٧٨٤
٢٧٨٤

٢٧٨٤

وزارة الموارد المائية والري
الهيئة المصرية العامة للمساحة



EGYPTIAN SURVEY AUTHORITY

خريطة رقم :

٣٨٠/٧١١٠٠

تاريخ الطبع :


٢٠٢٣/٠٨/٣٠

تاريخ المسح :

١٩٩٧/ - / -

الطون باللون الأحمر هو مساحته على هذه الوثيقة وتدرج الميزة العامة للطرق على طول مساره وبالطبيعة ونظير لموقع هذه الملامح من رئيس التراسيس

رئيس
رئيس




- حدود جوار الأوتلات
- حدود المدن
- حد ملكية جوار بناء
- جوار بناء
- ملكية جوارية مبرومة
- ملكية جوارية مبرومة
- ملكية جوارية مبرومة

- حد داخل الملتح
- حد ملكية مبرومة
- حدود جواريات
- حدود المزارع
- حدود المساحات


دليل التوجهات الحدودية
INDEX TO ADJOINING SHEETS

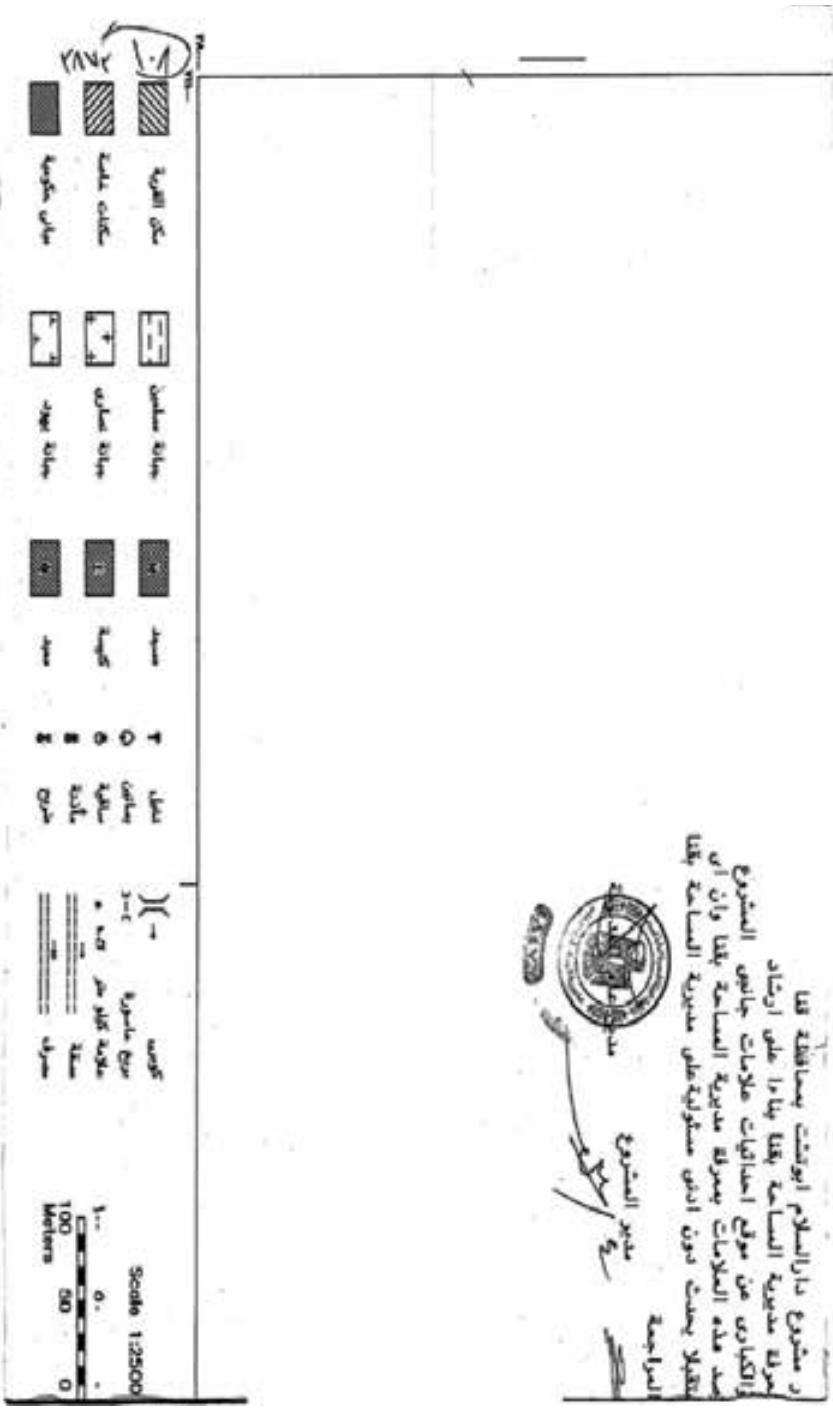
٧٢٩٥	٧٢٩٦	٧٢٩٧
٧٢٩٥	٧٢٩٦	٧٢٩٧
٧٢٩٥	٧٢٩٦	٧٢٩٧
٧٢٩٥	٧٢٩٦	٧٢٩٧



أما الخريطة فتميز مناطقها أو أحيائها أو أحيائها أو أحيائها بما يلي:
 - مساحات الملكية العمومية التابعة للمساحات (مع التسمية مسطوية)
 - الجهة العمومية التابعة للمساحات

(١٠٦)






١. مركز : قنزا

محافظة : قنزا

٧٥٢ ٧٨٧٢
 خريطة رقم ٧٨٧٢ و ٧٥٢
 وزارة المواصلات و السكك الحديدية و البرق
 الهيئة المصرية العامة للمساحة




Egyptian Survey Authority

خريطة رقم : ٣٧٩ / ٧١١٠

تاريخ الطبع : ٢٠٢٢ / ٨ / ٣٠

تاريخ التسع : ١١٩٧ / - / -

دليل الانجازات المساحة




١٢٣

١٢٣

حوض حارس الزمام لعمارة ١١

مديرية العمل العموم



اللون باللون الأحمر هو مسار مشروع دارالسلام
 وتم سطره على هذه الوثيقة بمعرفة مديرية المسح
 مندوب العينة العامة للطرق والكباري عن موقع
 على طول مساره بالطبيعة ورصد هذه الملازمات
 تغيير لموقع هذه الملازمات مستقبلا يحدث دون
 رفض التراخيص
 رئيس المراجعة
 مدير

INDEX TO ADJOINING SHEETS

٢١٠- ٧٢٩,٥	٢١٠- ٧٢١,٥	٢١١- ٧٢٢,٥
٢١٩ ٧٢٩,٥	٢١٩ ٧٢١,٥	٢١٩ ٧٢٢,٥
٢١٨ ٧٢٩,٥	٢١٨ ٧٢١,٥	٢١٨ ٧٢٢,٥


INDEX TO BOUNDARIES




لمدة الخريطة لا يجوز تعديلها أو تبديلها
 أو إزالتها أي تعديلاتها ما يوافق
 من قبل الهيئة المعنية بالبناء للتحقق
 (مع الطول مسطرة)
 الهيئة المعنية بالبناء للتحقق

(11)

	٣٧٩/٧١١,٠
	(١١)
	قرية : العمرة
	وتنسبت





المكون باللون الاحمر هو مسار مشروع دارالسلام ابوتشت
وتم اسقاطه على هذه اللوحة معروفة مديرية المساحة بقنا
مندوب العميلة العامة للطرق والكبارى عن موقع احداثيات
على طول مساره بالطبيعة ورصد هذه المعلومات بمعرفة
تغيير الموقع هذه المعلومات مستقبلا يحدث دون ادنى مس
رئيس المراجعة
رئيس التراسس

مدير المشروع
رئيس المراجعة

INDEX TO ADJOINING SHEETS

٢٧٩ ٧٨٢,٥	٢٧٩ ٧٨٢,٥	٢٧٩ ٧٨٢,٥	٢٧٩ ٧٨٢,٥
٢٧٩ ٧٨٢,٥	٢٧٩ ٧٨٢,٥	٢٧٩ ٧٨٢,٥	٢٧٩ ٧٨٢,٥
٢٧٩ ٧٨٢,٥	٢٧٩ ٧٨٢,٥	٢٧٩ ٧٨٢,٥	٢٧٩ ٧٨٢,٥



أحد الخريطة لا يوجد حدودها أو اسمها
أو إحداثيات أو سمات بها أو سمات
صحيح من الخريطة الرسمية العامة للمساحة
أصبح الخطوط مسطحة
الخريطة الرسمية العامة للمساحة

١١٤

٣٧٨/٧١١,٠

(١٥)


قرية : العمرة - قرية بلاد المال بحوى

١٦


	سكن القرية
	سكنات عامة
	سكن حكومية
	جدارية سبيلين
	جدارية صناعي
	جدارية زهور

	مسجد
	كنيسة
	مدرسة
	نخل
	بساتين
	حديقة
	حديقة


	كوتون
	بريق ماسورة
	علامة كغلو متر
	مسلة
	صروف




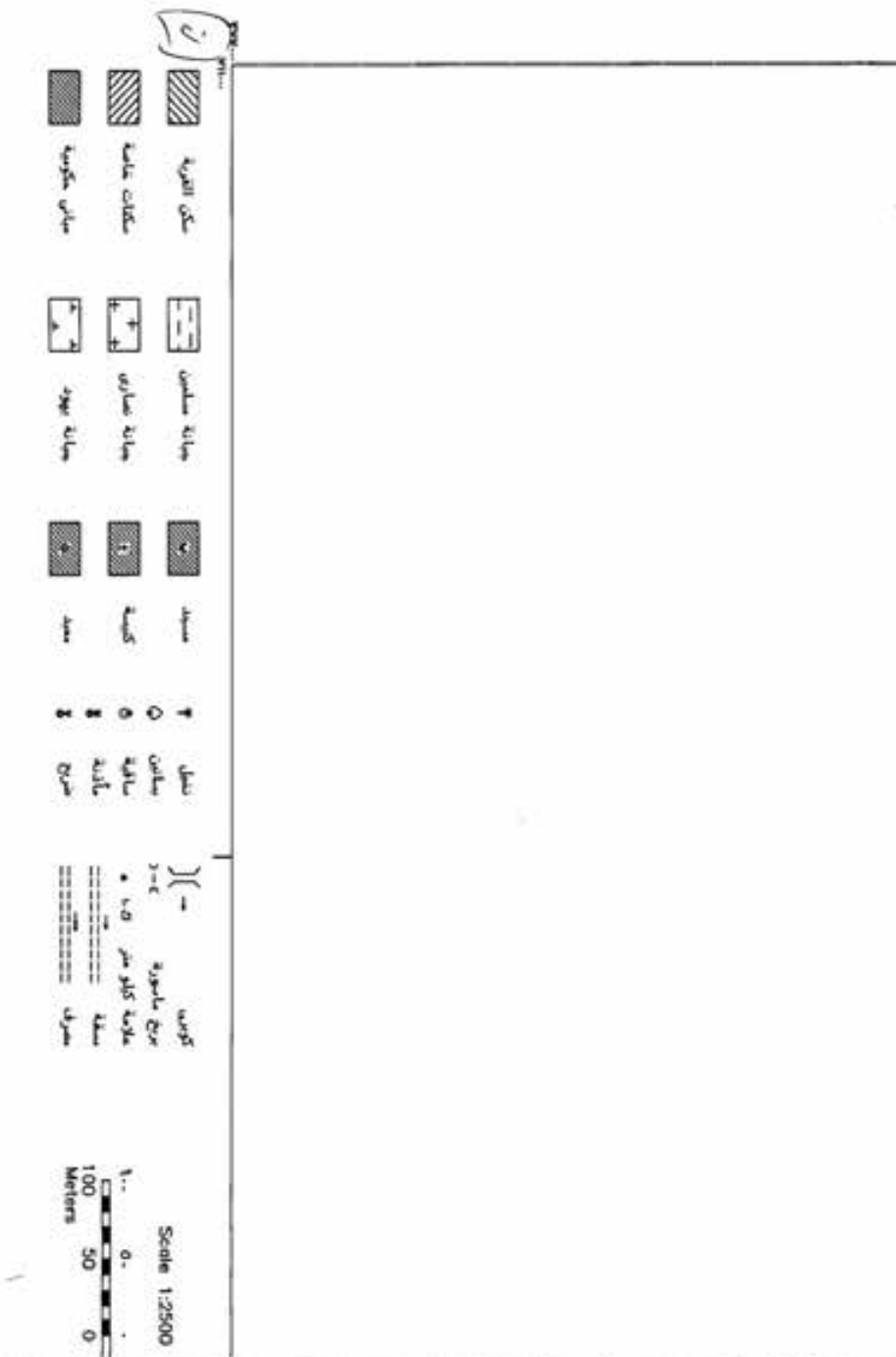
بمحافظة لنا
 يتبادر على ارتداد
 علامات جانب المشروع
 تدبرية المساحة بقنا وان اي
 تولى على مديرية المساحة بقنا



وفق اللوحات المصاحبة







مركز : ابوتنشا

محافظة : قنا

٢٨٧٢
١٤١

٢٨٧٢

٢٨٧٢

وزارة الموارد المائية والري
الهيئة المصرية العامة للمساحة



EGYPTIAN SURVEY AUTHORITY


خريطة رقم :
٣٧٦/٧١٦٥٠

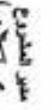


تاريخ الطبع :
٢٠٢٢/٨/٠٣


تاريخ المسح :
١٩٩٧ / - / -

اتجاه : جنوب الشمالين لشمالية

الطريق بطريق الأحمر هو مسار مشروع نهر السلام - ابوتنشا - بمنطقة قنا وتم إنشاؤه على
هذه الخريطة بصورة جمهورية المساحة بطلب بإعداد على أرضية منطوق الهيئة العامة للتخطيط
والتهيئة عن موقع اجتمعات وجمعي المشروع على طول مسار ، بالخطية ورسم هذه
الخريطة بصورة جمهورية المساحة بطلب على هذه الخطة من منطقة مسطحة




 التي مسدولة على مديرية قسنطينة بـ
 رئيس المديرية 
 رئيس المراسل 
 مدير المراسل 



INDEX TO ADDITIONAL SHEETS

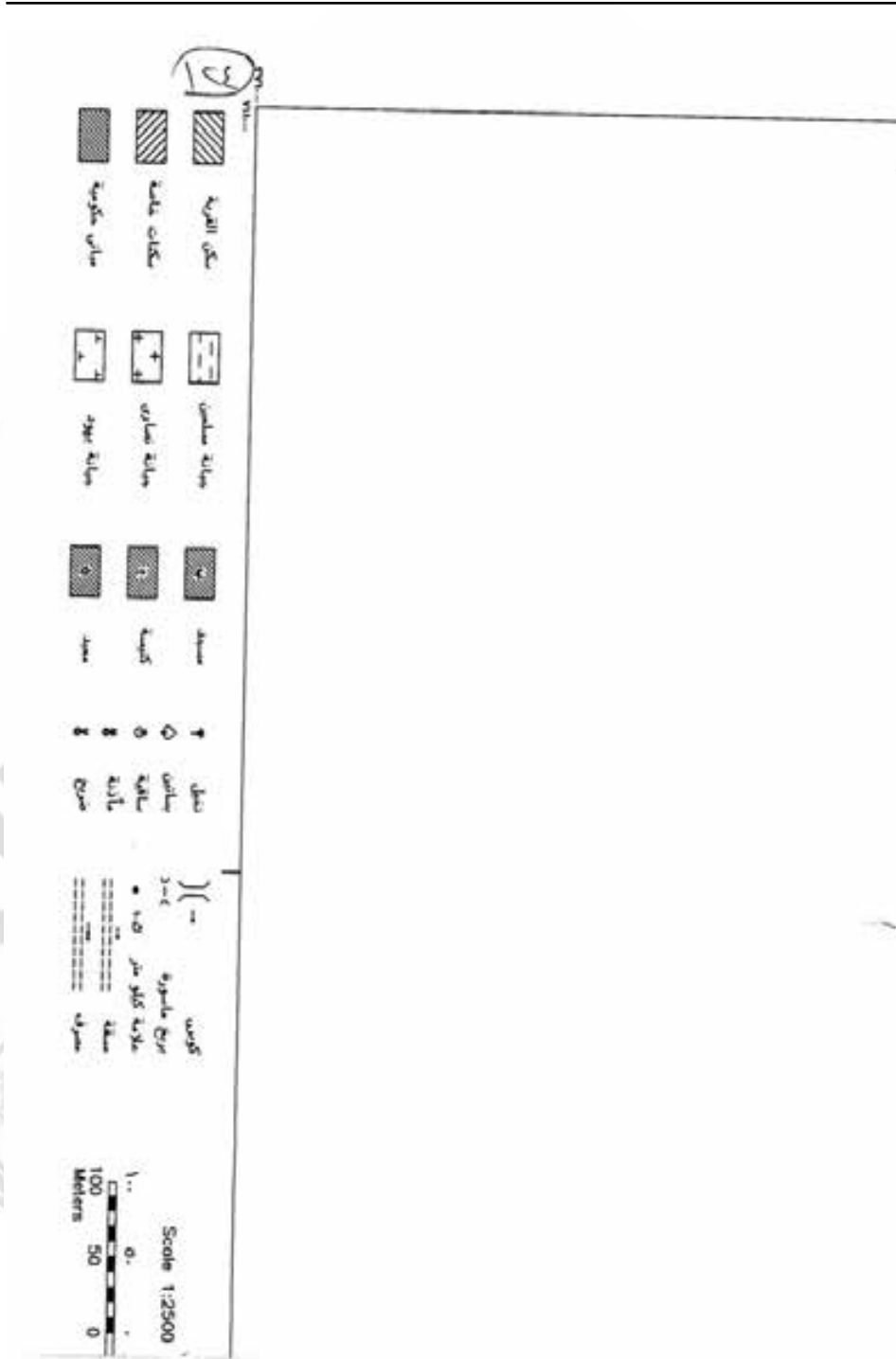
FV ٧٧٩,٥	FV ٧٨١,٥	FV ٧٨٣,٥	FV ٧٨٥,٥
FV ٧٨١,٥	FV ٧٨٣,٥	FV ٧٨٥,٥	FV ٧٨٧,٥
FV ٧٨٣,٥	FV ٧٨٥,٥	FV ٧٨٧,٥	FV ٧٨٩,٥
FV ٧٨٥,٥	FV ٧٨٧,٥	FV ٧٨٩,٥	FV ٧٩١,٥

دليل حدود المساحات الإضافية
 INDEX TO SOUNDINGS


بعد المبركة تميزت بتدويرها كل نسخة
 أو إشارات أو تعليقات بها في ١٧
 صحتح من المصلحة المسماة الخاصة للمساهمة
 اصبح الطوطم مسطرة
 لتلك المسماة العامة للمساهمة

١٤٥

٣٧٦/٧١١,٠	(٤)	قرية : بلاد المال بحرى	ت
المنزل المبنى			



مركز : ابوتشت

محافظة : قنا

١٥٥

٢٨٧٢
بمقتضى مرسوم رقم ١٥٥ لسنة ٢٠٢٢

وزارة العمارات والتخطيط والري
الهيئة المصرية العامة للمساحة



EGYPTIAN SURVEY AUTHORITY

خريطة رقم :
٣٧٦/٧١٢,٥


تاريخ الطبع :
٢٠٢٢/٠٨/٣٠

تاريخ المسح :
١٩٨٧/ - / -

على اللوحات المسطوية

الطون باللون الأحمر هو مسار مشروع دارالسلام أوتريت بـ
 وتم إسقاطه على هذه اللوحة معروفة مديرية المساحة بقنا بنا
 مندوب العينة المسماة للطرق والكباري عن موقع الحدائق
 على طول مساره بالطبيعة ورصد هذه المعلومات بمعرفة مدير
 تغيير لموقع هذه المعلومات مستقبلا يحدث دون ادنى مسئول
 رئيس الترافيس

مدير المشروع
 رئيس المراجعة



INDEX TO BOUNDARIES SHEETS

٣٨٧ ٧١٢,٥	٣٨٧ ٧١٢,٥	٣٨٧ ٧١٢,٥
٣٨٧ ٧١٢,٥	٣٨٧ ٧١٢,٥	٣٨٧ ٧١٢,٥
٣٨٧ ٧١٢,٥	٣٨٧ ٧١٢,٥	٣٨٧ ٧١٢,٥
٣٨٧ ٧١٢,٥	٣٨٧ ٧١٢,٥	٣٨٧ ٧١٢,٥

دليل حدود المساحات والتراتيفات
 INDEX TO BOUNDARIES
 المواتك
 المواتك

هذه الخريطة تميز تراتيفات أو مساحات
 أو ترافيس أو حدود مواتك أو حدود
 مساحات مواتك القسرية المسماة للمساحة
 التي عليها الحدود مسطحة
 القوية المسماة المسماة للمساحة

١٤٦


٣٧٦/٧١٢,٥

٣٧٦/٧١٢,٥

بلا دالصال قبلى

قرية : بلا دالصال بحرى -

بلا دالصال



أحياء حوض البواقي بقطاع غزة

محافظة قنا
 ١٠ على أرشاد
 علامات جانبي المشروع
 رية المساحة بقنا وان أي
 رية مديرية المساحة بقنا



مركز : ابوتشت

محافظة : قنا

٢٠٢٢
١٢٩٧
مركز : ابوتشت

وزارة الموارد المائية والري
الهيئة المصرية العامة للمساحة



EGYPTIAN SURVEY AUTHORITY

خريطة رقم :

٣٧٥/٧١٢,٥


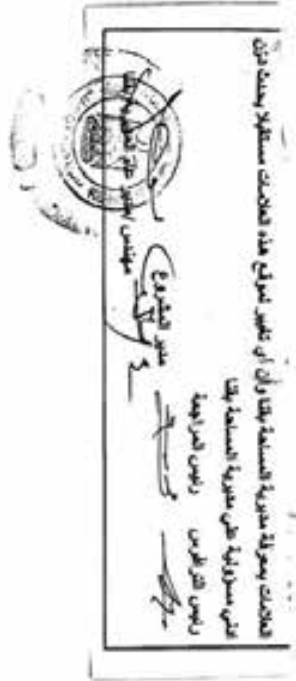
تاريخ الطبع :

٢٠٢٢/٨/٣٠

تاريخ السح :

١٩٩٧/ - / -

التمديد يعلق الاسم أو يمسح بطريقة غير القانونية - الملاحظة - بمختلف وثائق الأمم المتحدة - هي
مادة الخريطة بعد ذلك خريطة المساحة التي يندرج على أراضيها ممتلكات الدولة المتصلة بالخريطة
التي لها من ممتلكات وحقائق تاريخية ونفس الخريطة رقم على الطراز مسدودا بالقضية ويرد عليه قلم




مخطط التفرقة

INDEX TO ADJOINING SHEETS

N°1 VII/1	N°1 VII/10	N°1 VII/1
N°6 VII/6	N°6 VII/10	N°6 VII/6
N°1 VII/1	N°1 VII/10	N°1 VII/1


باللحاف والمشاريع


INDEX TO BOUNDARIES



لقد اتممت اعداد هذه الخريطة في حدود تقسيمات بلدية ورقان في سنة ١٩٧٠ م، او اعدادها في تقسيمات سنة ١٩٧٠ م وذلك حسب ما اوردته مديرية المساحة العامة للولاية (رسم القاديس مطوية للجهة الغربية امانة المساحة)

(١٧)





714803
0000013720000

المعروف باللون الاحمر هو مسار مشروع دارالسلام ام
 وتم اسقاطه على هذه اللوحة بمعرفة مديرية المساحة
 مندوب العميلة المساحة للطرق والكباري عن موقع احد
 على طول مساره بالطبقة ورصد هذه الملاحظات بعم
 تغيير لموقع هذه الملاحظات مستقبلا بحيث دون ادنى
 رئيس الذرائع
 رئيس المراجعة
 مدير العمل

٢١٤٨
٢٢٢٤

INDEX TO ADJOINING SHEETS

دليل اللوحات المجاورة

٣٧٥ ٧١١,٥	٣٧٥ ٧١٢,٥	٣٧٥ ٧١٤,٥
٣٧٤ ٧١١,٥	٣٧٤ ٧١٢,٥	٣٧٤ ٧١٤,٥
٣٧٣ ٧١١,٥	٣٧٣ ٧١٢,٥	٣٧٣ ٧١٤,٥

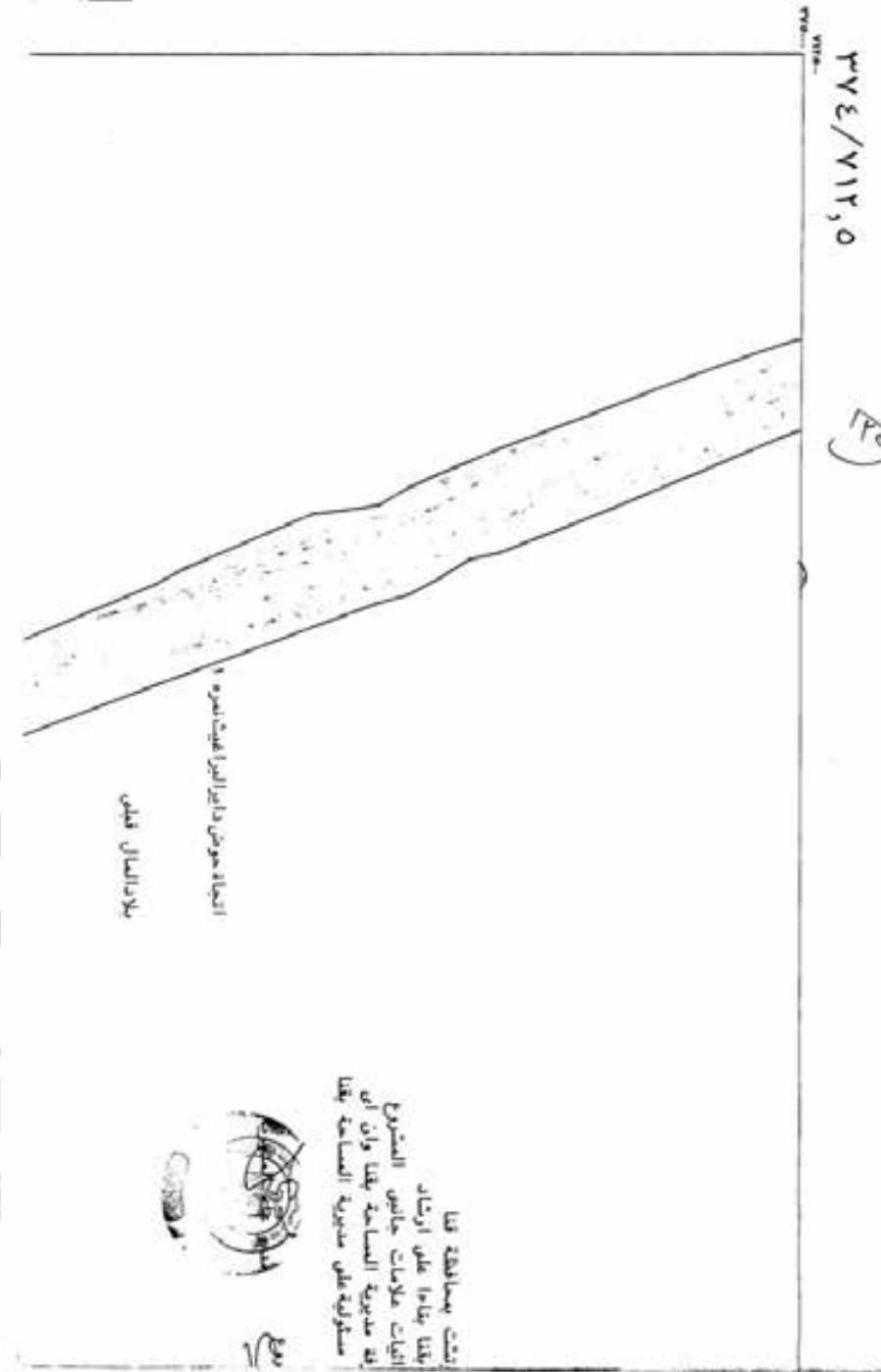
3747125

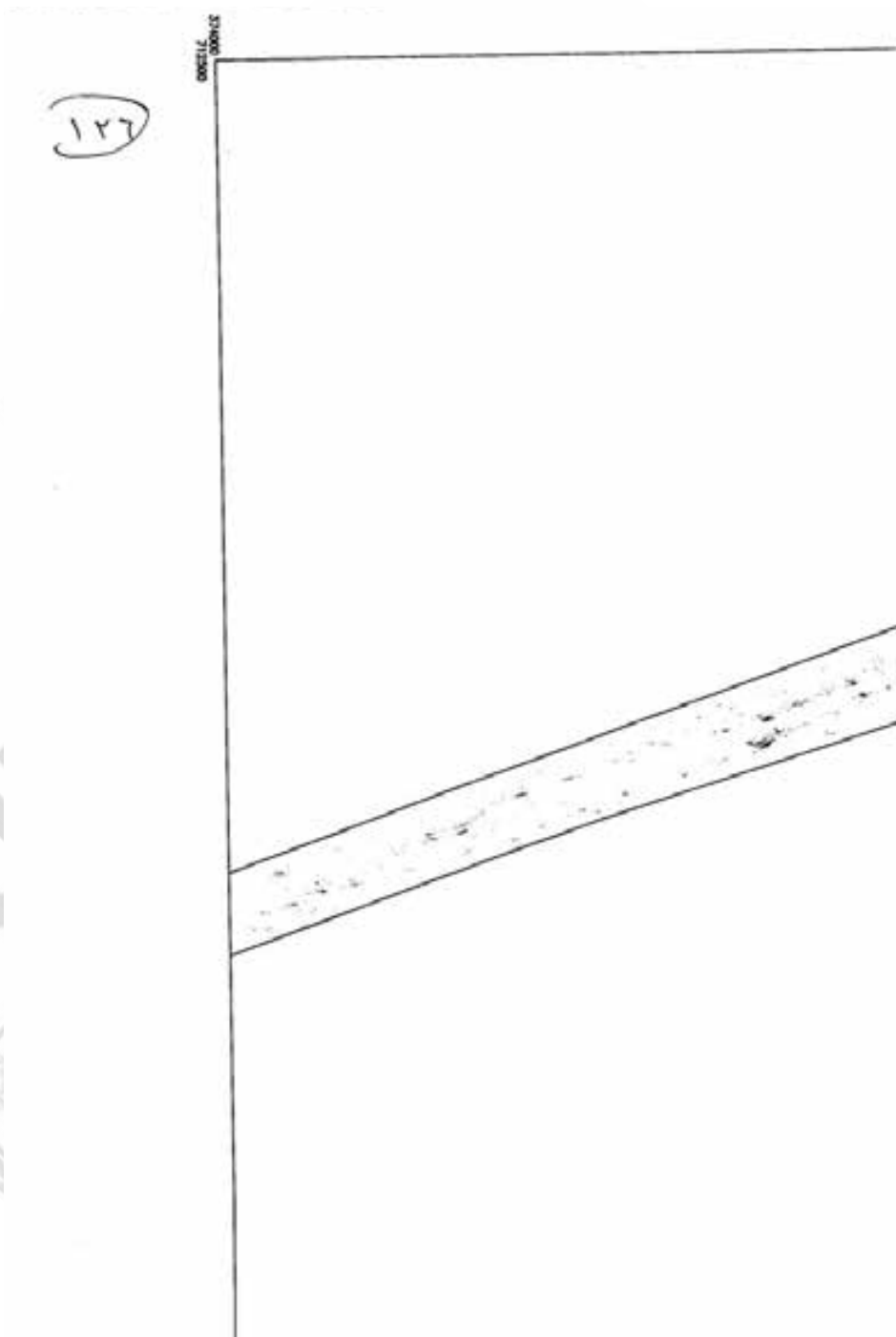
٣٧٤٧١٢٥

جريدة رقم

تاريخ الطبع ٢٠٢٢/١١/١٧
 المشروع المبرمج باسمه المبرمج
 - مرفوع -

١٧





محافظة : قنا

اتحاد حوض دلتا النيل اعلي

بلاذالعمال قناني

المكون باللون الاحمر هو مسار مشروع دارالسلام ابوتشت بمحافظة قنا
 وتم اسقاطه على هذه الوثيقة بمعرفة مديرية المساحة بقنا ببناء على ارشاد
 مندوب الهيئة العامة للطرق والكباري من موقع احداثيات علامات المشروع
 على طول مساره بالطبيعة ورصد هذه المعلومات بمعرفة مديرية المساحة بقنا وان
 تغيير لواقع هذه المعلومات مستقبلا يحث دون ادنى مسئولية على مديرية المساحة بقنا
 رئيس القنا افرس



مدير المشروع
 مدير حقل

رئيس المراجعة
 رئيس القنا افرس

١٧٧٧
 رقم القياس ١٧٧٧
 رقم القياس ١٧٧٧

وزارة المورا والمناخية والرعي
 الهيئة المصرية العامة للمساحة



خريطة رقم :

٣٧٣/٧١٣,٥


تاريخ الطبع :

٢٠٢٢/٩/٢٤

تاريخ المسح :

١٩٩٧/ - / -


مركز الملك عبدالعزيز للمساحة



INDEX TO ADJOINING SHEETS


FVE VII ₁	FVE VII ₂	FVE VII ₃	FVE VII ₄
FVE VII ₁	FVE VII ₂	FVE VII ₃	FVE VII ₄
FVE VII ₁	FVE VII ₂	FVE VII ₃	FVE VII ₄
FVE VII ₁	FVE VII ₂	FVE VII ₃	FVE VII ₄

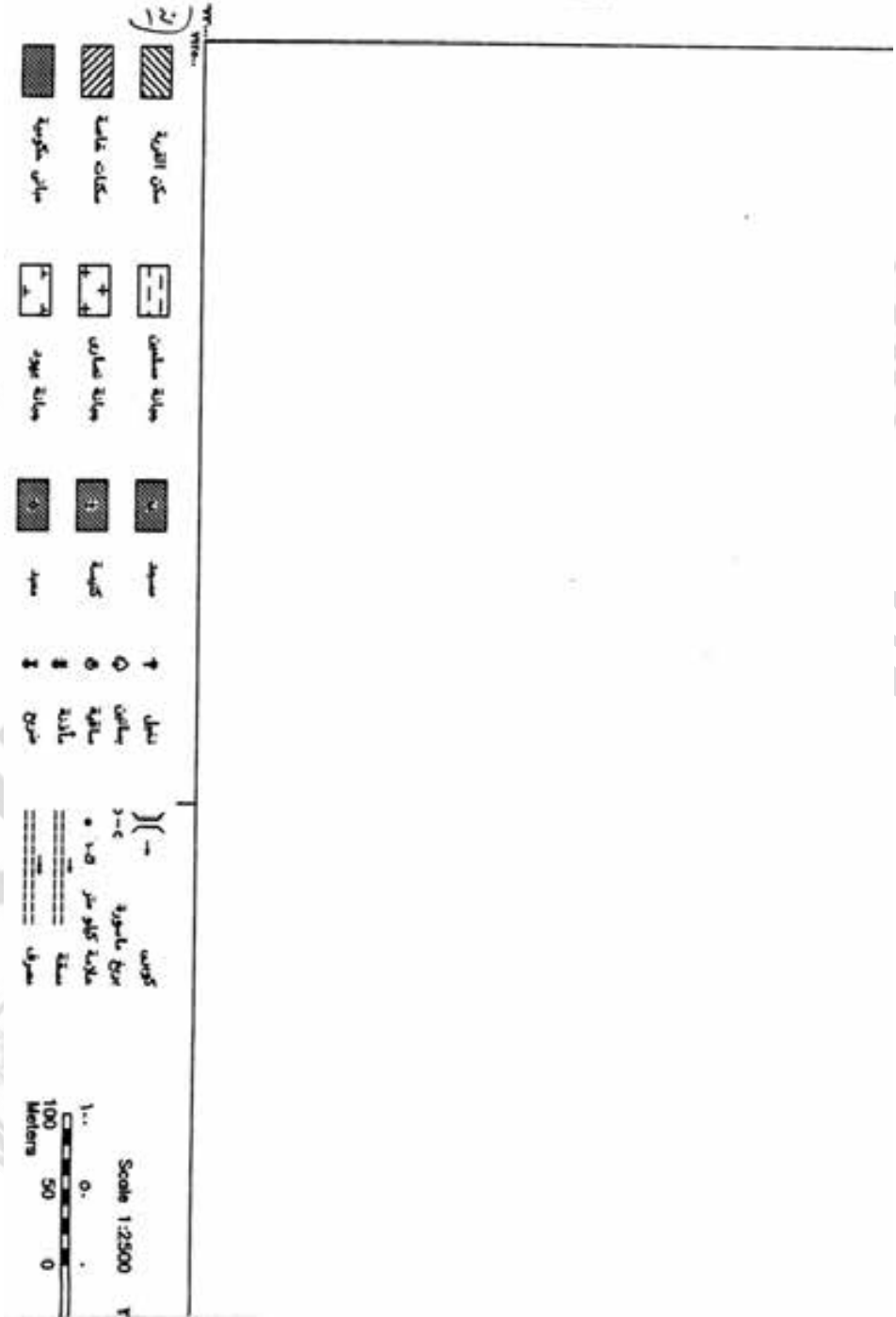
دليل حدود الممتلكات المجاورة
INDEX TO BOUNDARIES






أحد الخريطة لا يوجد تاريخها أو اسمها
أو إحداثيات أو سميات على إلا يوجد
استرجع من الخريطة الرسمية العامة للقطاع
إلى الموقع المذكور
للحصول من الخريطة العامة للقطاع




١٧٨











- ١٢
-  سكن القرية
 -  مسكنات عامة
 -  مناطق حكومية

-  جدارية سطوح
-  جدارية صلبان
-  جدارية عمود

-  مسجد
-  كنيسة
-  صيد

-  نيل
-  بساتين
-  ساحة
-  غابة
-  مزرع

- كوتس
 برج ماسورة
 ملاينة كلور متر
 مسلة
 صروف



قرار رئيس مجلس الوزراء

رقم ٣٨٧٨ لسنة ٢٠٢٢

رئيس مجلس الوزراء

بعد الاطلاع على الدستور ؛

وعلى القانون رقم ٨٩ لسنة ١٩٦٠ فى شأن دخول وإقامة الأجانب بأراضى جمهورية مصر العربية والخروج منها وتعديلاته ؛

وعلى القانون رقم ٢٦ لسنة ١٩٧٥ بشأن الجنسية المصرية وتعديلاته ؛

وعلى قانون الاستثمار الصادر بالقانون رقم ٧٢ لسنة ٢٠١٧ ؛

وعلى قرار رئيس مجلس الوزراء رقم ٣٠٩٩ لسنة ٢٠١٩ بتنظيم حالات منح الجنسية

المصرية للأجانب ؛

وعلى قرار رئيس مجلس الوزراء رقم ٦٤٧ لسنة ٢٠٢٠ بتنظيم عمل وحدة فحص طلبات

التجنس وتحديد اختصاصاتها ونظام عملها وإجراءات وقواعد تقديم طلبات التجنس ؛

وبعد أخذ رأى وحدة فحص طلبات التجنس ؛

وبناءً على ما عرضه رئيس وحدة فحص طلبات التجنس ؛

قرر :

(المادة الأولى)

ووفق على منح الجنسية المصرية للسيد / حسين محمد حسين البدوى "لبنانى الجنسية"

من مواليد وادى خالد بتاريخ ١٩٥٢/٣/٥

(المادة الثانية)

يُنشر هذا القرار فى الجريدة الرسمية ، وعلى الجهات المختصة تنفيذه .

صدر برئاسة مجلس الوزراء فى ٤ ربيع الآخر سنة ١٤٤٤ هـ

(الموافق ٢٩ أكتوبر سنة ٢٠٢٢ م) .

رئيس مجلس الوزراء

دكتور / مصطفى كمال مدبولى

قرار رئيس مجلس الوزراء

رقم ٣٩٤٢ لسنة ٢٠٢٢

رئيس مجلس الوزراء

بعد الاطلاع على الدستور ؛

وعلى القانون رقم ٨٩ لسنة ١٩٦٠ فى شأن دخول وإقامة الأجانب بأراضى جمهورية مصر العربية والخروج منها وتعديلاته ؛

وعلى القانون رقم ٢٦ لسنة ١٩٧٥ بشأن الجنسية المصرية وتعديلاته ؛

وعلى قانون الاستثمار الصادر بالقانون رقم ٧٢ لسنة ٢٠١٧ ؛

وعلى قرار رئيس مجلس الوزراء رقم ٣٠٩٩ لسنة ٢٠١٩ بتنظيم حالات منح الجنسية

المصرية للأجانب ؛

وعلى قرار رئيس مجلس الوزراء رقم ٦٤٧ لسنة ٢٠٢٠ بتنظيم عمل وحدة فحص طلبات

التجنس وتحديد اختصاصاتها ونظام عملها وإجراءات وقواعد تقديم طلبات التجنس ؛

وبعد أخذ رأى وحدة فحص طلبات التجنس ؛

وبناءً على ما عرضه رئيس وحدة فحص طلبات التجنس ؛

قرر :

(المادة الأولى)

ووفق على منح الجنسية المصرية للسيد / مجد محمد على قنواتى "سورى الجنسية"

من مواليد حلب بتاريخ ١٩٧٦/٣/٩

(المادة الثانية)

يُنشر هذا القرار فى الجريدة الرسمية ، وعلى الجهات المختصة تنفيذه .

صدر برئاسة مجلس الوزراء فى ٩ ربيع الآخر سنة ١٤٤٤ هـ .

(الموافق ٣ نوفمبر سنة ٢٠٢٢ م) .

رئيس مجلس الوزراء

دكتور / مصطفى كمال مدبولى

طبعت بالهيئة العامة لشئون المطابع الأميرية

رئيس مجلس الإدارة

محاسب/ أشرف إمام عبد السلام

رقم الإيداع بدار الكتب ٦٥ لسنة ٢٠٢٢

٩٠٩ - ٢٠٢٢/١١/١٧ - ٢٠٢٢/٢٥٣٨٧

